ព្រះរាជាណាចក្រកម្ពុជា
ជាតិ សាសនា ព្រះមហាក្សត្រ

រាជរដ្ឋាភិបាលកម្ពុជា
លេខ : ១០.ត.អនក្រ.បក

អនុក្រឹត្យ
ស្តីពី
ការដាក់ឱ្យប្រើផែនទីកំណត់ទីតាំង បេតិកភណ្ឌវប្បធម៌ដែលស្ថិតក្នុងតំបន់ការពារធម្មជាតិ

រាជរដ្ឋាភិបាល

- បានឃើញរដ្ឋធម្មនុញ្ញនៃព្រះរាជាណាចក្រកម្ពុជា
- បានឃើញព្រះរាជក្រឹត្យលេខ នស/រកត/០៩១៨/៩២៥ ចុះថ្ងៃទី៦ ខែកញ្ញា ឆ្នាំ២០១៨ ស្តីពីការតែងតាំងរាជរដ្ឋាភិបាលនៃព្រះរាជាណាចក្រកម្ពុជា
- បានឃើញព្រះរាជក្រឹត្យលេខ នស/រកត/០៣២០/៤២១ ចុះថ្ងៃទី៣០ ខែមីនា ឆ្នាំ២០២០ ស្តីពីការតែងតាំងនិងកែសម្រួលសមាសភាពរាជរដ្ឋាភិបាលនៃព្រះរាជាណាចក្រកម្ពុជា
- បានឃើញព្រះរាជក្រមលេខ នស/រកម/០៦១៨/០១២ ចុះថ្ងៃទី២៨ ខែមិថុនា ឆ្នាំ២០១៨ ដែលប្រកាសឱ្យប្រើច្បាប់ស្តីពីការរៀបចំនិងការប្រព្រឹត្តទៅនៃគណៈរដ្ឋមន្ត្រី
- បានឃើញព្រះរាជក្រមលេខ នស/រកម/០១៩៦/០២ ចុះថ្ងៃទី២៤ ខែមករា ឆ្នាំ១៩៩៦ ដែលប្រកាសឱ្យប្រើច្បាប់ស្តីពីការបង្កើតក្រសួងវប្បធម៌និងវិចិត្រសិល្ប:
- បានឃើញព្រះរាជក្រមលេខ នស/រកម/០១៩៦/២១ ចុះថ្ងៃទី២៤ ខែមករា ឆ្នាំ១៩៩៦ ដែលប្រកាសឱ្យប្រើច្បាប់ស្តីពីការបង្កើតក្រសួងបរិស្ថាន
- បានឃើញព្រះរាជក្រមលេខ នស/រកម/០១៩៦/២៦ ចុះថ្ងៃទី២៥ ខែមករា ឆ្នាំ១៩៩៦ ដែលប្រកាសឱ្យប្រើច្បាប់ស្តីពីកិច្ចការពាររបេតិកភណ្ឌវប្បធម៌
- បានឃើញព្រះរាជក្រមលេខ នស/រកម/១២៩៦/៣៦ ចុះថ្ងៃទី២៤ ខែធ្នូ ឆ្នាំ១៩៩៦ ដែលប្រកាសឱ្យប្រើច្បាប់ស្តីពីកិច្ចការពារបរិស្ថាននិងការគ្រប់គ្រងធនធានធម្មជាតិ
- បានឃើញព្រះរាជក្រមលេខ នស/រកម/០២០៨/០០៧ ចុះថ្ងៃទី១៥ ខែកុម្ភៈ ឆ្នាំ២០០៨ ដែលប្រកាសឱ្យប្រើច្បាប់ស្តីពីតំបន់ការពារធម្មជាតិ
- បានឃើញអនុក្រឹត្យលេខ២៤ អនក្រ.បក ចុះថ្ងៃទី១៩ ខែមីនា ឆ្នាំ២០០៧ ស្តីពីការរៀបចំនិងការប្រព្រឹត្តទៅរបស់ក្រសួងវប្បធម៌និងវិចិត្រសិល្ប:

- បានឃើញអនុក្រឹត្យលេខ២៣៤ អនក្រ.បក ចុះថ្ងៃទី១៧ ខែវិច្ឆិកា ឆ្នាំ២០២១ ស្តីពីការរៀបចំនិងការប្រព្រឹត្តទៅរបស់ក្រសួងបរិស្ថាន
- បានឃើញអនុក្រឹត្យលេខ៩៨ អនក្រ.បក ចុះថ្ងៃទី១៧ ខែកញ្ញា ឆ្នាំ២០០២ ស្តីពីការអនុវត្តកិច្ចការពារបេតិកភណ្ឌវប្បធម៌
- យោងតាមសំណើរបស់រដ្ឋមន្ត្រីក្រសួងវប្បធម៌និងវិចិត្រសិល្ប: និងរដ្ឋមន្ត្រីក្រសួងបរិស្ថាន

សម្រេច

មាត្រា១ .-

អនុក្រឹត្យនេះកំណត់អំពីការដាក់ឱ្យប្រើផែនទីកំណត់ទីតាំងបេតិកភណ្ឌវប្បធម៌ ដែលស្ថិតក្នុងតំបន់ការពារធម្មជាតិនៅក្នុងព្រះរាជាណាចក្រកម្ពុជា ក្នុងគោលបំណងថែរក្សា ការពារ និងអភិរក្សបេតិកភណ្ឌវប្បធម៌ឱ្យបានគង់វង្ស ព្រមទាំងផ្តល់ជាមូលដ្ឋានសម្រាប់គោលដៅទេសចរណ៍ផ្សារភ្ជាប់ទឹកដី ការកម្សាន្ត ការគោរពបូជា ការអប់រំ ការសិក្សាស្រាវជ្រាវ និងលើកកម្ពស់ការចូលរួមរបស់សហគមន៍មូលដ្ឋាន ក៏ដូចជាសាធារណជន ក្នុងការរួមចំណែកដល់ការគ្រប់គ្រង ការការពារ និងការអភិរក្សទីតាំងបេតិកភណ្ឌវប្បធម៌នៅក្នុងតំបន់ការពារធម្មជាតិ។

ផែនទីកំណត់ទីតាំងបេតិកភណ្ឌវប្បធម៌ដែលស្ថិតក្នុងតំបន់ការពារធម្មជាតិ មានភ្ជាប់ជាឧបសម្ព័ន្ធនៃអនុក្រឹត្យនេះ។

មាត្រា២ .-

អនុក្រឹត្យនេះមានវិសាលភាពអនុវត្តលើទីតាំងបេតិកភណ្ឌវប្បធម៌ ដែលស្ថិតក្នុងតំបន់ការពារធម្មជាតិចំនួន២៧កន្លែង ដូចខាងក្រោម:

ល.រ	ឈ្មោះតំបន់ការពារធម្មជាតិ	ចំនួនទីតាំងបេតិកភណ្ឌវប្បធម៌
១	ឧទ្យានជាតិព្រះជ័យវ៉ែន-នរោត្តម «ភ្នំគូលែន»	១ ០៦៩
២	ឧទ្យានជាតិជួរភ្នំក្រវាញកណ្តាល	៤
៣	ដែនជម្រកសត្វព្រៃ គូលែន-ព្រហ្មទេព	១៤៦
៤	ដែនជម្រកសត្វព្រៃកែវសីមា	១
៥	ដែនជម្រកសត្វព្រៃស្រែពក	៣
៦	ដែនជម្រកសត្វព្រៃ«សំបូរ»	២
៧	ដែនជម្រកសត្វព្រៃ«ព្រៃឡង់»	៦
៨	ដែនជម្រកសត្វព្រៃ«ភ្នំត្នោត-ភ្នំពក»	១០
៩	ដែនជម្រកសត្វព្រៃព្រះរការ	៩
១០	ដែនជម្រកសត្វព្រៃធ្លែប	២៧
១១	ដែនជម្រកសត្វព្រៃបឹងពែរ	២៩
១២	ដែនជម្រកសត្វព្រៃលំផាត់	១
១៣	ដែនជម្រកសត្វព្រៃភ្នំណាមលៀរ	១

១៥	តំបន់ការពារទេសភាព«ប្រាសាទបាកាន(ព្រះខ័ន កំពង់ស្វាយ)»	១៥
១៦	តំបន់ការពារទេសភាពបន្ទាយឆ្មារ	២៣៧
១៧	តំបន់ប្រើប្រាស់ច្រើនយ៉ាង«ភ្នំនាងកង្រ៉ី-ភ្នំទូកមាស»	២
១៨	តំបន់ប្រើប្រាស់ច្រើនយ៉ាងទន្លេសាប	៤
១៩	តំបន់បេតិកភណ្ឌធម្មជាតិភ្នំត្បែង	២០
២០	តំបន់បេតិកភណ្ឌធម្មជាតិភ្នំព្រះនេត្រព្រះ	១
២១	តំបន់បេតិកភណ្ឌធម្មជាតិភ្នំទទុង-ភ្នំតូច	១
២២	តំបន់បេតិកភណ្ឌធម្មជាតិភ្នំព្រះ-ភ្នំវ៉ែង	១
២៣	តំបន់បេតិកភណ្ឌធម្មជាតិភ្នំជញ្ជាំង	១
២៤	តំបន់បេតិកភណ្ឌធម្មជាតិភ្នំប្រាំពីរ	១
២៥	តំបន់បេតិកភណ្ឌធម្មជាតិគិរីយង់	១
២៦	តំបន់បេតិកភណ្ឌធម្មជាតិភ្នំទាក់ទ្រាំង	១
២៧	តំបន់បេតិកភណ្ឌធម្មជាតិភ្នំយ៉ាត	១

មាត្រា៣ .-

ក្រសួងវប្បធម៌និងវិចិត្រសិល្ប: ក្រសួងបរិស្ថាន និងរដ្ឋបាលថ្នាក់ក្រោមជាតិ ត្រូវសហការ:

- រៀបចំកំណត់ទំហំផ្ទៃដីនិងបោះបង្គោលព្រំការពារនៃទីតាំងបេតិកភណ្ឌវប្បធម៌
- ថែរក្សា ការពារ និងអភិរក្សបេតិកភណ្ឌវប្បធម៌ទាំងអស់ ដែលស្ថិតក្នុងតំបន់ការពារធម្មជាតិឱ្យបានគង់វង្ស និងប្រើប្រកបដោយនិរន្តរភាព
- លើកទឹកចិត្តឱ្យមានការចូលរួមពីសហគមន៍មូលដ្ឋាន ក៏ដូចជាអ្នកពាក់ព័ន្ធក្នុងការថែរក្សា ការពារ អភិរក្ស និងការប្រើធនធានធម្មជាតិប្រកបដោយនិរន្តរភាព
- អភិវឌ្ឍដើម្បីអភិរក្សប្រកបដោយនិរន្តរភាពទីតាំងបេតិកភណ្ឌវប្បធម៌ជាតំបន់បម្រើសេវាកម្មទេសចរណ៍ផ្សារភ្ជាប់ទឹកដី
- សិក្សាស្រាវជ្រាវ និងធ្វើបញ្ជីសារពើភណ្ឌទីតាំងបេតិកភណ្ឌវប្បធម៌
- រៀបចំផែនការគ្រប់គ្រង និងអភិវឌ្ឍសេដ្ឋកិច្ចសហគមន៍មូលដ្ឋាន។

គ្រប់សកម្មភាពខាងលើ ពុំត្រូវបង្ករការគំរាមកំហែងដល់បរិស្ថាន ធនធានធម្មជាតិ និងធនធានវប្បធម៌នៅក្នុងតំបន់ការពារធម្មជាតិឡើយ។

ក្រសួងវប្បធម៌និងវិចិត្រសិល្ប: ក្រសួងបរិស្ថាន និងរដ្ឋបាលថ្នាក់ក្រោមជាតិ ត្រូវសហការជាមួយក្រសួងស្ថាប័នពាក់ព័ន្ធ ក្នុងករណីចាំបាច់ ក្នុងការថែរក្សាការពារនិងកំណត់ទីតាំងបេតិកភណ្ឌវប្បធម៌នៅក្នុងតំបន់ការពារធម្មជាតិ ដោយអនុលោមតាមអនុក្រឹត្យនេះ ច្បាប់ និងលិខិតបទដ្ឋានគតិយុត្តជាធរមាន។

មាត្រា៤ .-

បទប្បញ្ញត្តិទាំងឡាយណាដែលផ្ទុយនឹងអនុក្រឹត្យនេះ ត្រូវទុកជានិរាករណ៍។

មាត្រា៥ .–

រដ្ឋមន្ត្រីទទួលបន្ទុកទីស្តីការគណៈរដ្ឋមន្ត្រី រដ្ឋមន្ត្រីក្រសួងសេដ្ឋកិច្ចនិងហិរញ្ញវត្ថុ រដ្ឋមន្ត្រីក្រសួងវប្បធម៌និងវិចិត្រសិល្ប: រដ្ឋមន្ត្រីក្រសួងបរិស្ថាន រដ្ឋមន្ត្រីគ្រប់ក្រសួងនិងប្រធានគ្រប់ស្ថាប័នដែលពាក់ព័ន្ធ ត្រូវទទួលបន្ទុកអនុវត្តអនុក្រឹត្យនេះ តាមការកិច្ចរៀងៗខ្លួនចាប់ពីថ្ងៃចុះហត្ថលេខាតទៅ។

ថ្ងៃ សុក្រ ១០កើតខែ ១០ឆ្នាំ ឆ្នាំថោះ បញ្ចស័ក ព.ស.២៥៦៧
ធ្វើនៅរាជធានីភ្នំពេញ ថ្ងៃទី ២៦ ខែ ១០ ឆ្នាំ២០២៣

នាយករដ្ឋមន្ត្រី

សម្តេចអគ្គមហាសេនាបតីតេជោ ហ៊ុន សែន

បានយកសេចក្តីគោរពជម្រាបជូន
សម្តេចអគ្គមហាសេនាបតីតេជោនាយករដ្ឋមន្ត្រីសូមហត្ថលេខា

រដ្ឋមន្ត្រីក្រសួងវប្បធម៌និងវិចិត្រសិល្ប:

បណ្ឌិតសភាចារ្យ **ភឿង សកុណា**

រដ្ឋមន្ត្រីក្រសួងបរិស្ថាន

សាយ សំអាល់

កន្លែងទទួល :
- ក្រសួងព្រះបរមរាជវាំង
- អគ្គលេខាធិការដ្ឋានក្រុមប្រឹក្សាធម្មនុញ្ញ
- អគ្គលេខាធិការដ្ឋានព្រឹទ្ធសភា
- អគ្គលេខាធិការដ្ឋានរដ្ឋសភា
- ខុទ្ទកាល័យសម្តេចអគ្គមហាសេនាបតីតេជោនាយករដ្ឋមន្ត្រី
- ខុទ្ទកាល័យសម្តេច ឯកឧត្តមឧបនាយករដ្ឋមន្ត្រី
- ជូចមាត្រា៥
- រាជកិច្ច
- ឯកសារ កាលប្បវត្តិ

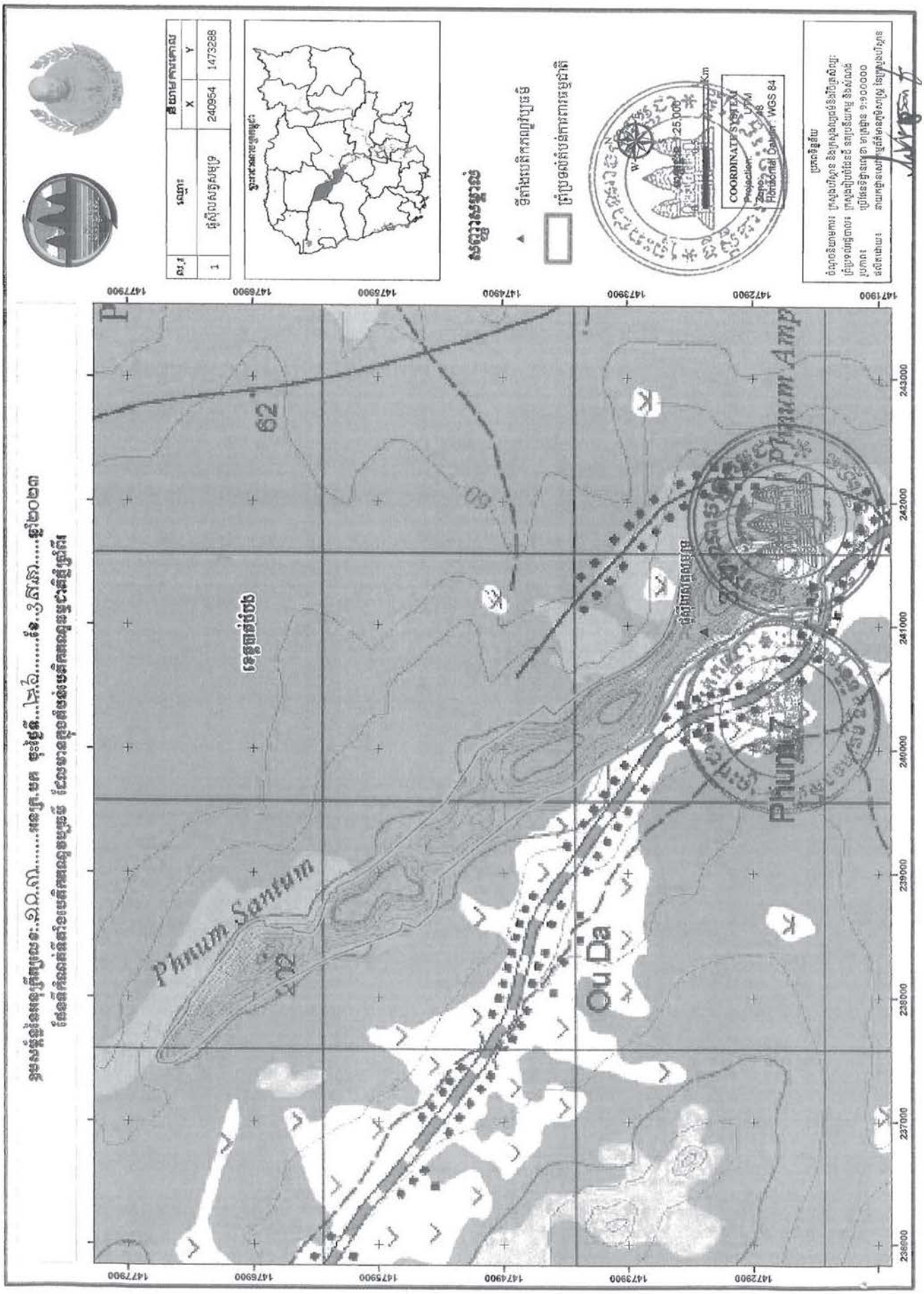
Phnum Santum
Ou Da
Phnum Am
COORDINATE SYSTEM
Projection: UTM
Zone: 48
Horizontal Datum: WGS 84
1 ជ្រុងសណ្ឋានដីកាត់ដាច់ដោយ

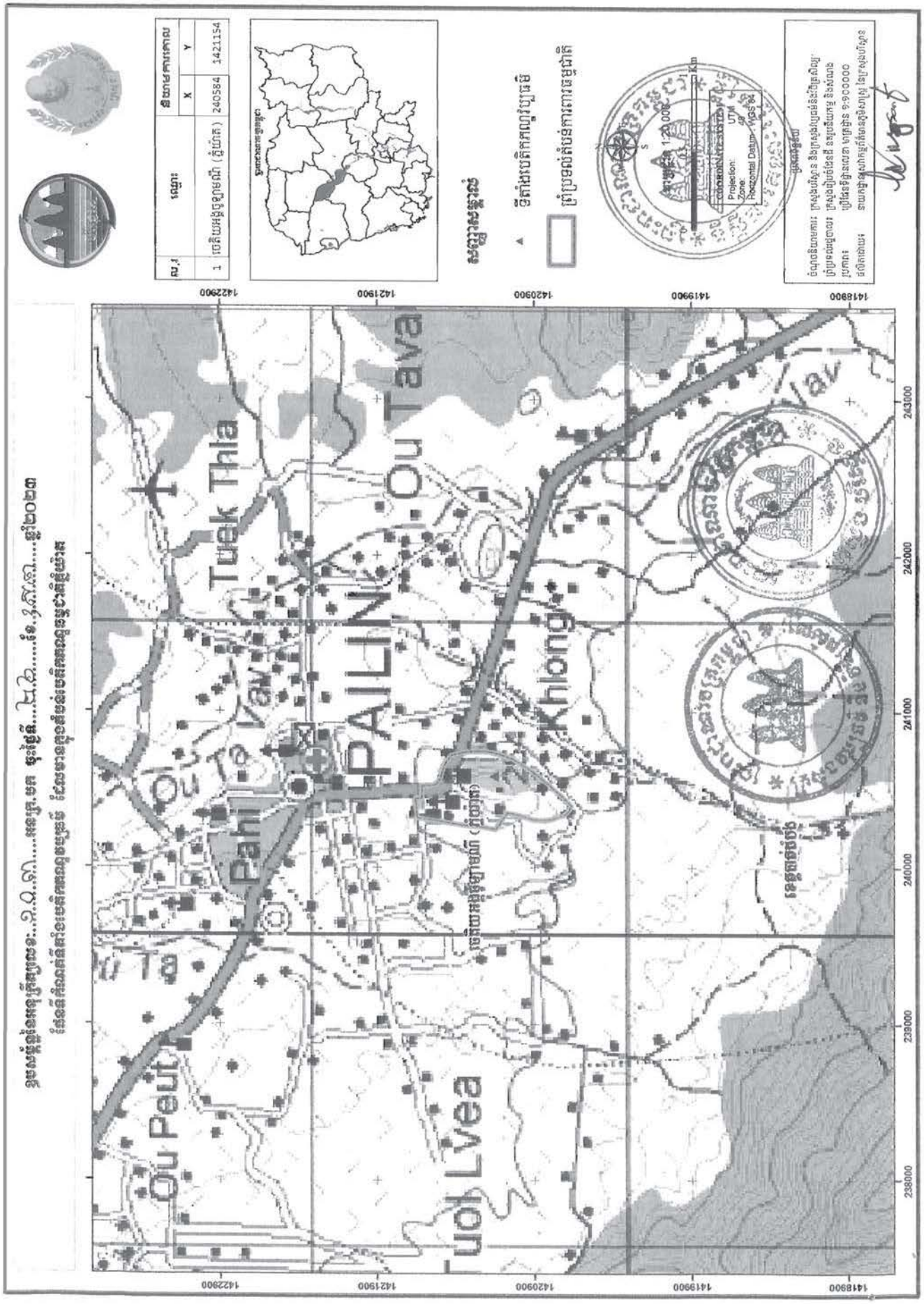
Tuek Thla
Ou Tava
PAILIN
Pahi
Ou Ta Vay
Khlong
Ou Peut
Tuok Lvea
142900
142100
142090
141990
141890
238000
239000
240000
241000
242000
243000
Projection:
Zone:
Horizontal Datum:

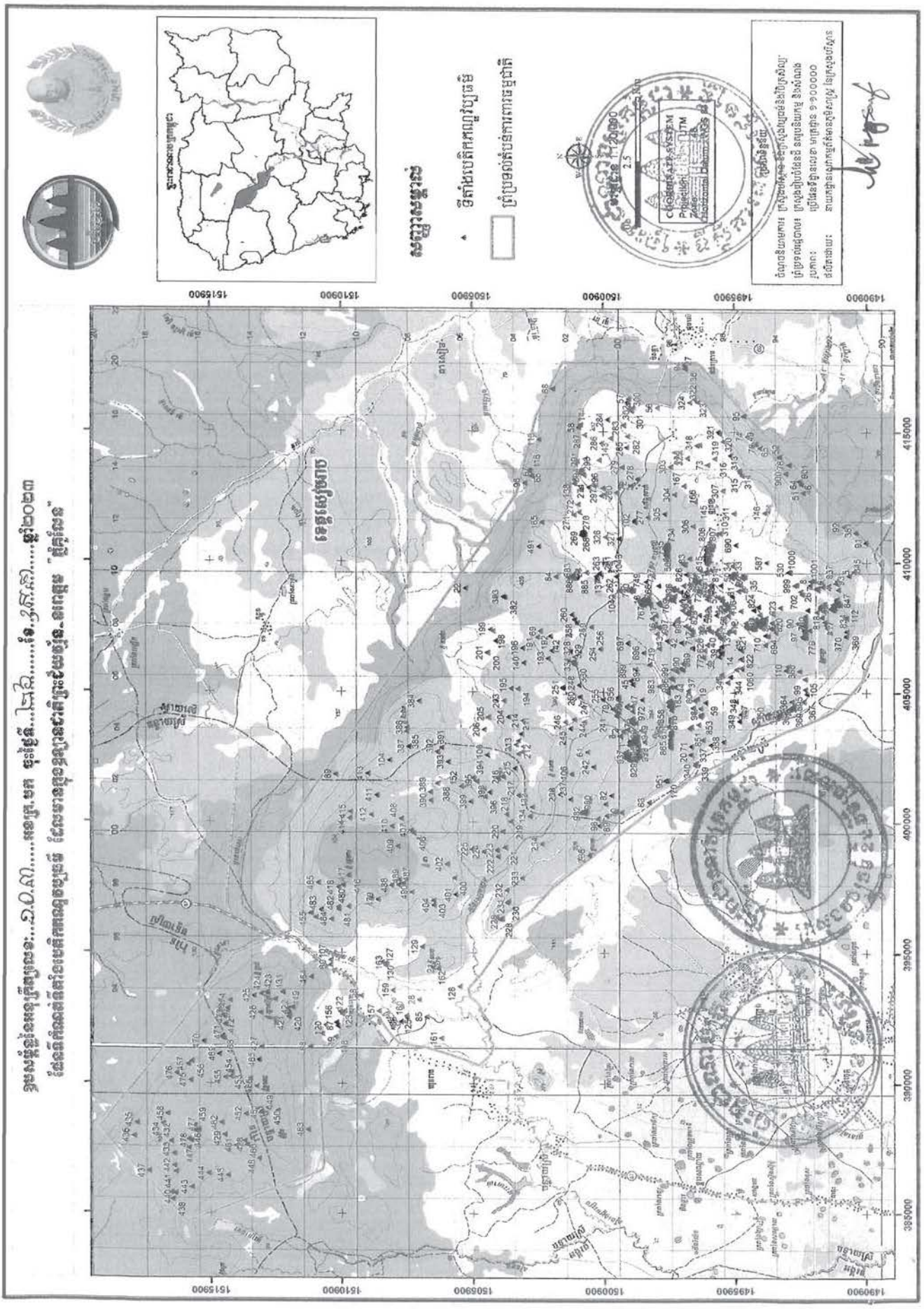
ផ្ទៃដីសម្បទានកៃស្សរ៉ូ
ទីតាំងបាតសណ្ឋាគារ
ព្រំប្រទល់ចំនួនការិយាល័យ
Projection: UTM
Zone: 48
Datum: WGS 84
1:100000
2.5
ទេសភាពស្រាយ
ស្ទឹងសង្កាត

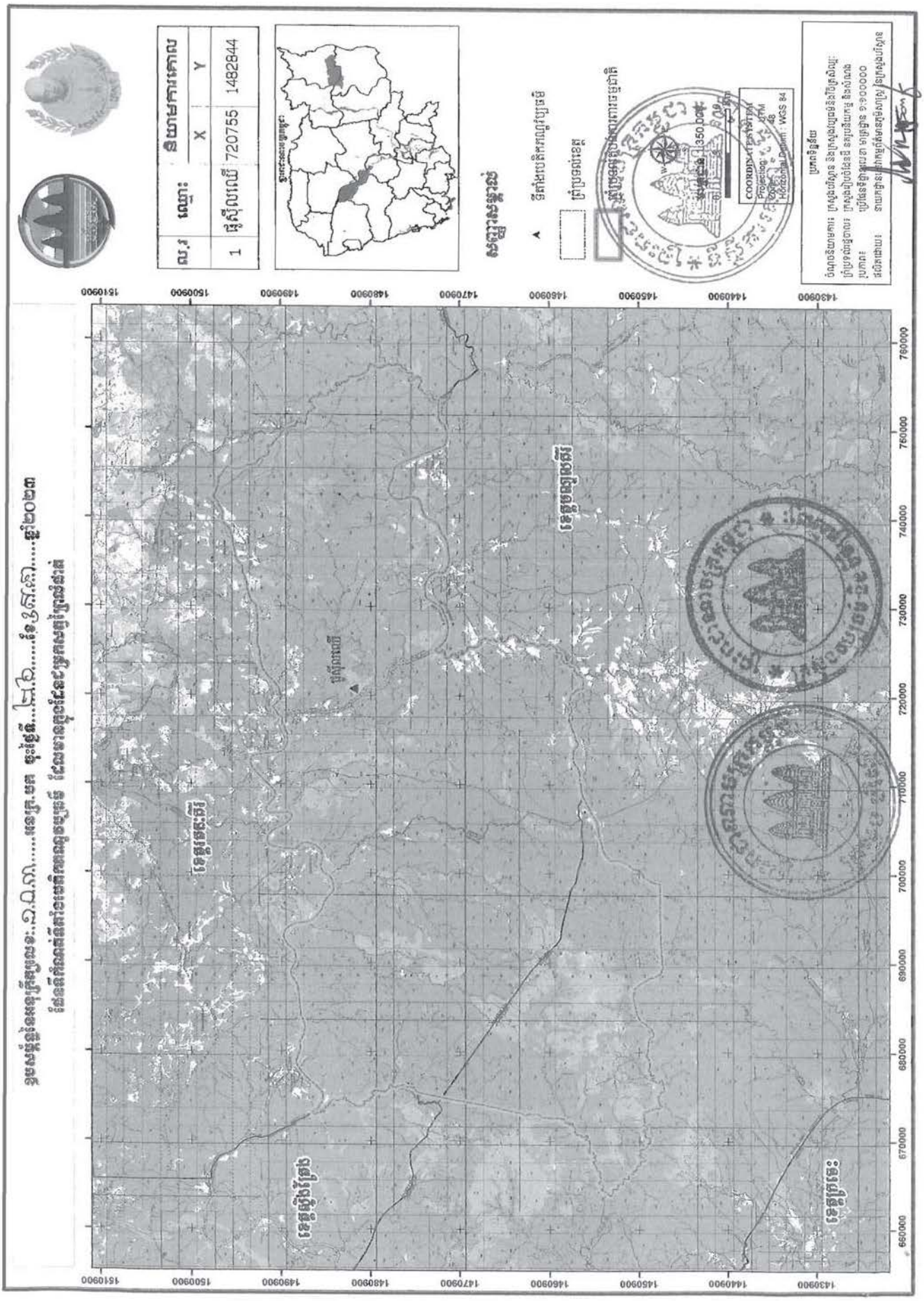
ទីតាំងបានកាត់ស្រាវជ្រាវ
ប្រ.ប.ស.ស
ប្រ.ប.ស.ស
ប្រ.ប.ស.ស

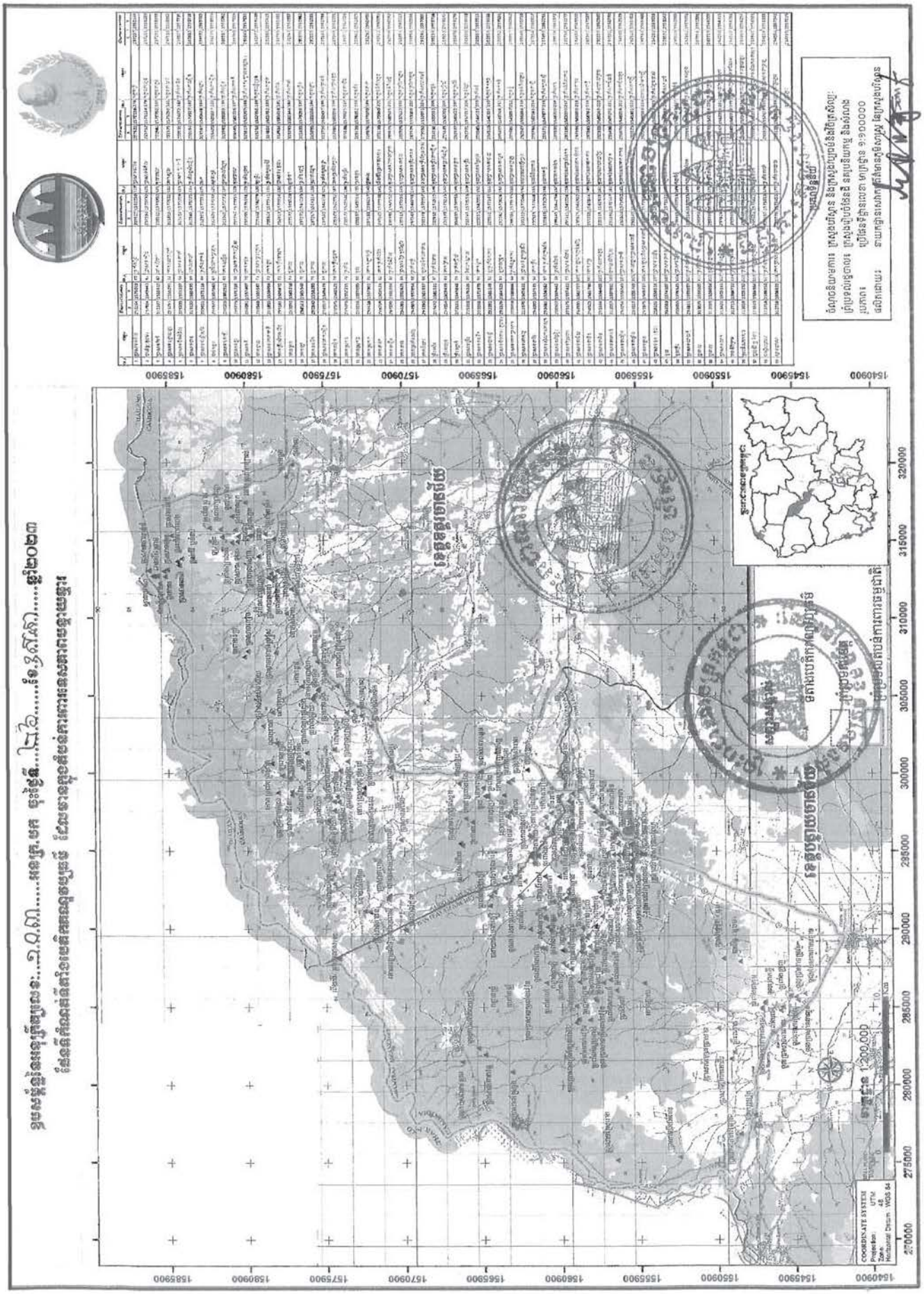
COORDINATE SYSTEM
Projection UTM
Zone 48
Horizontal Datum WGS 84
1:200,000
0 10 Km

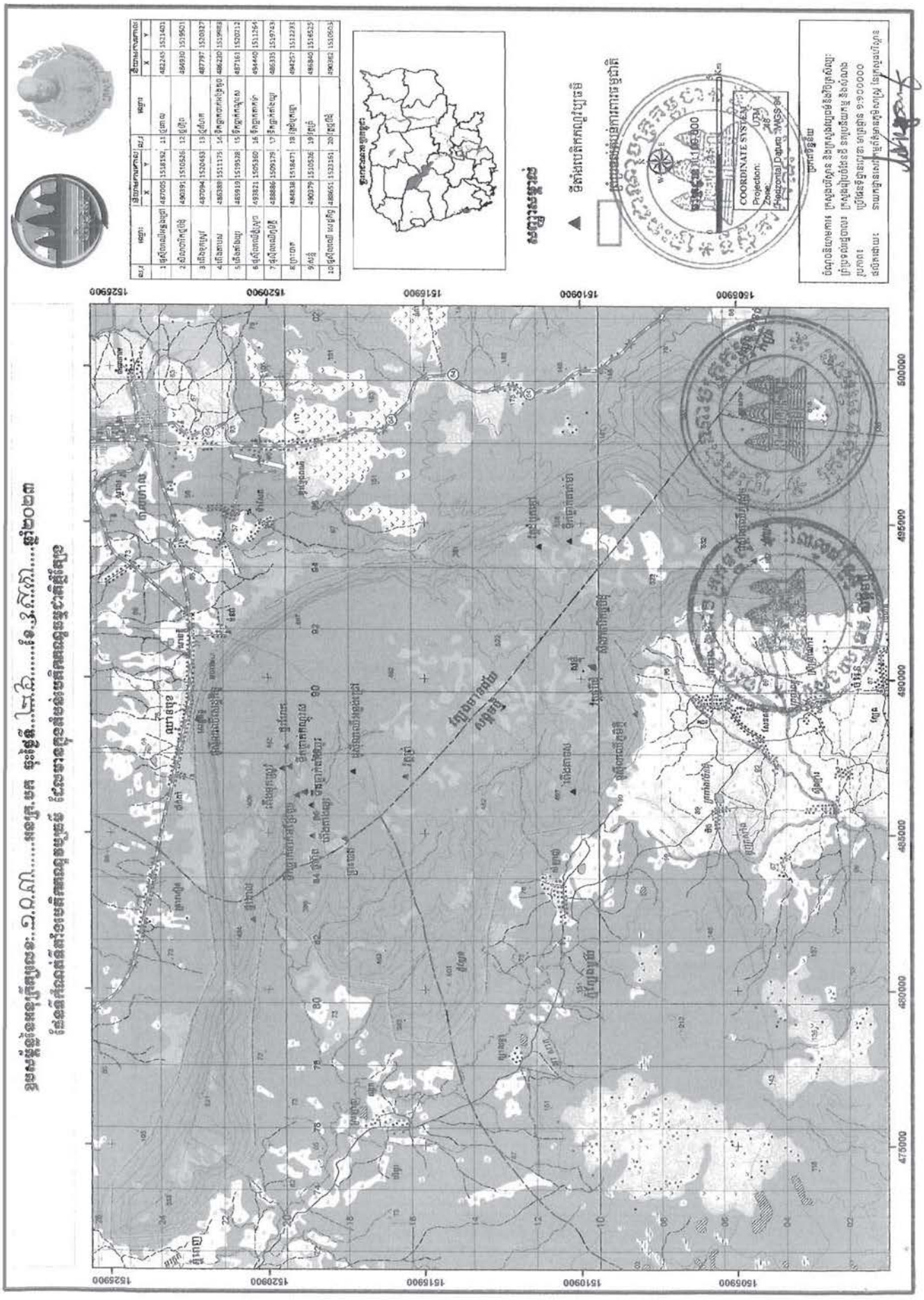
COORDINATE SYSTEM
Projection: UTM
Zone: 48
Horizontal Datum: WGS-84

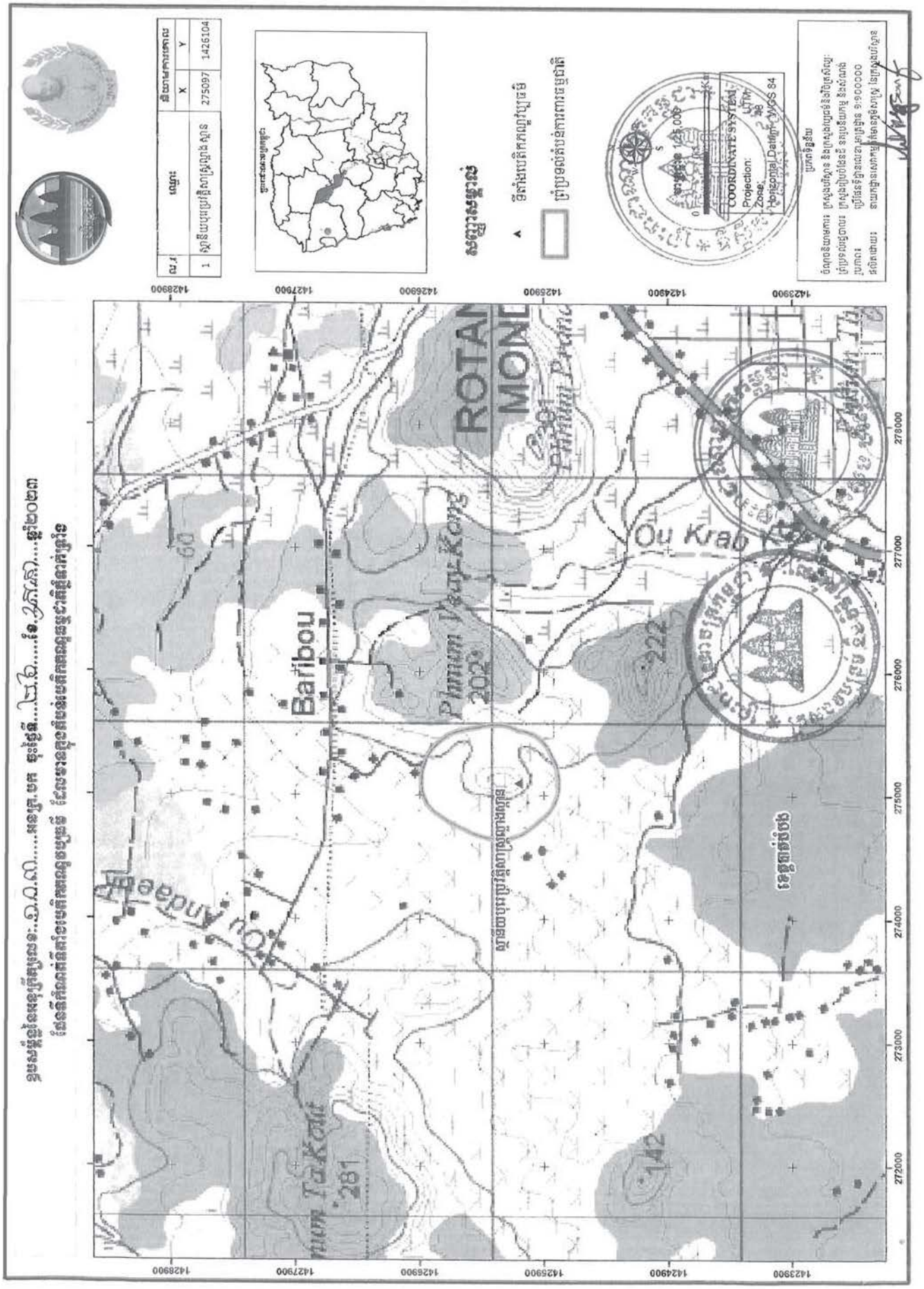
ROTAN MONDOL
Baribou
Ou Andaeng
Phnum Takoal
Phnum Veay Kong
Ou Krab Kor
COORDINATE SYSTEM
Projection:
Zone:
Horizontal Datum: WGS 84
142900
142700
142500
142300
142100
141900
141700
141500
141300
272000
273000
274000
275000
276000
277000
278000

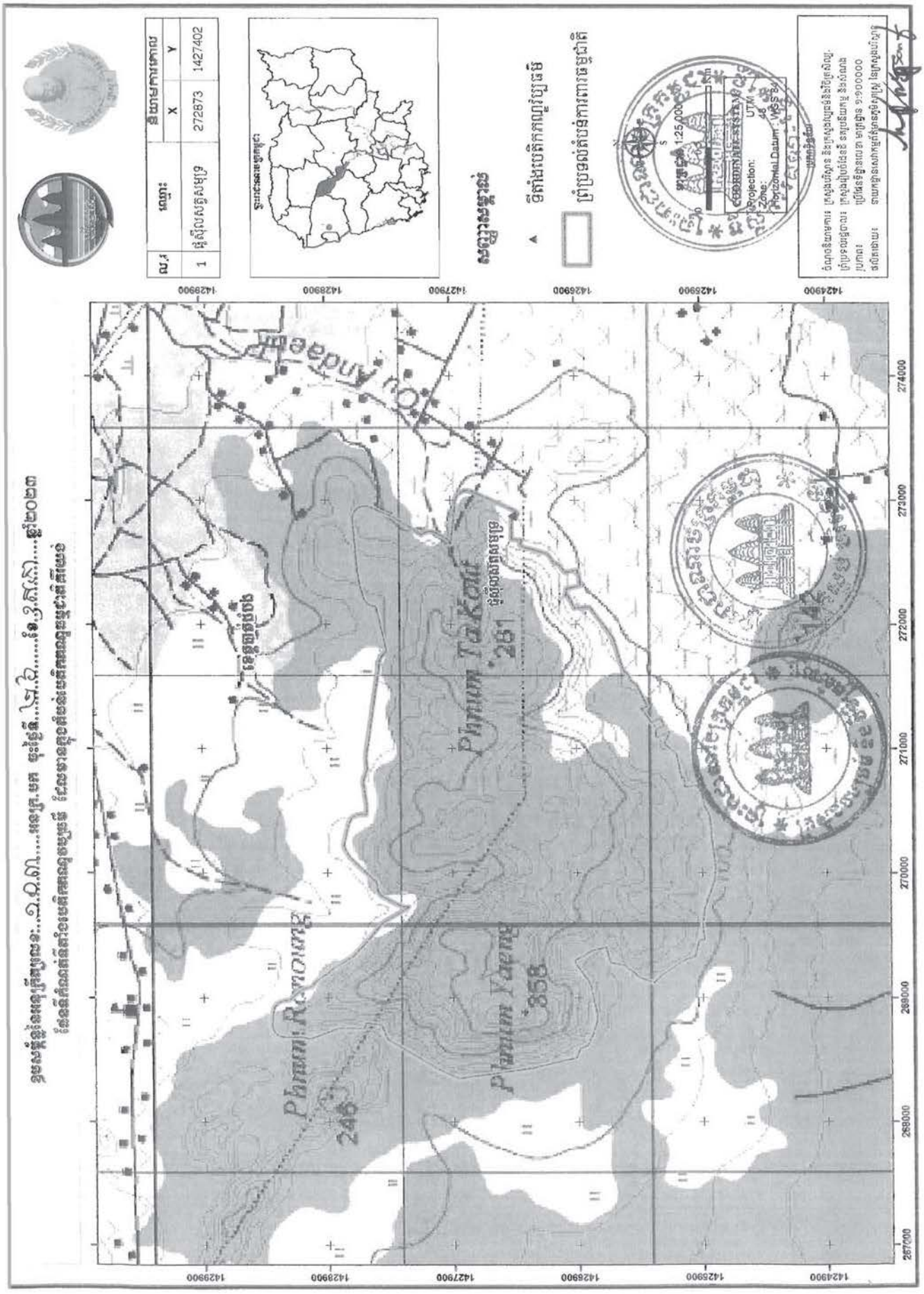
Phnom Rokoung
246
Phnom Yapeng
858
Phnom Takeal
261
ភូមិប៉ាតាមម្ជុ
ទន្លេតាប៉ង
Phnom Andaeuk
142
ID
ឈ្មោះ
X
Y
1
ភូមិប៉ាតាមម្ជុ
272873
1427402
1:25,000
Projection:
UTM
Zone:
48
Horizontal Datum: WGS 84
142900
142800
142700
142600
142500
142400
267000
269000
271000
272000
273000
274000

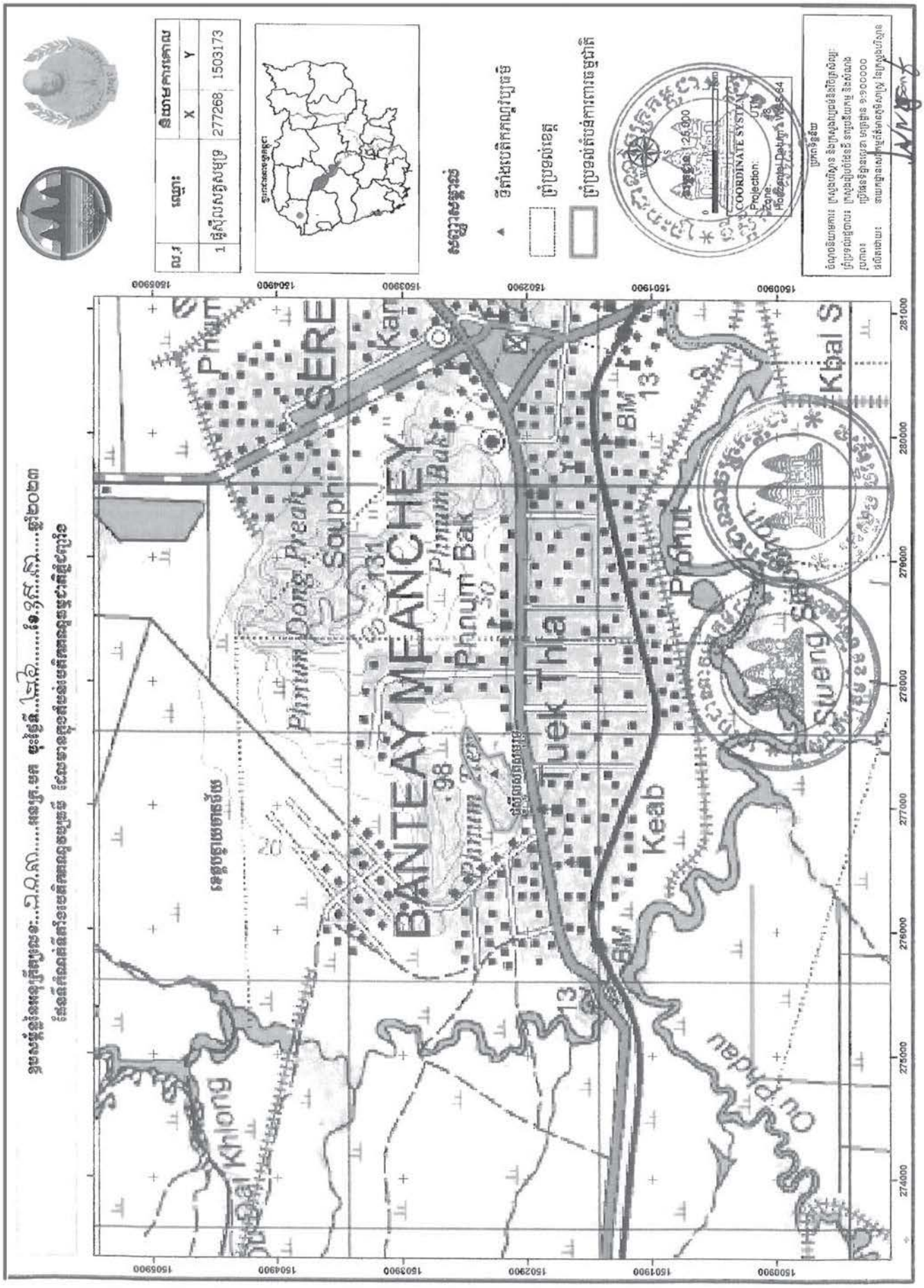
ក្រសួងធនធានទឹក និងឧតុនិយម
ក្រសួងកសិកម្ម រុក្ខាប្រមាញ់ និងនេសាទ
ក្រុមការងារកំណត់ព្រំដែនគោលដៅ
ខណ្ឌមានជ័យ
ក្រុមការងារកំណត់ព្រំដែនគោលដៅ
ខេត្តកណ្តាល
ក្រុមការងារកំណត់ព្រំដែនគោលដៅ
ខេត្តតាកែវ
ក្រុមការងារកំណត់ព្រំដែនគោលដៅ
ខេត្តកំពង់ចាម
ក្រុមការងារកំណត់ព្រំដែនគោលដៅ
ខេត្តកំពង់ស្ពឺ
ក្រុមការងារកំណត់ព្រំដែនគោលដៅ
ខេត្តកំពង់ធំ
ក្រុមការងារកំណត់ព្រំដែនគោលដៅ
ខេត្តកំពង់ចាម
ក្រុមការងារកំណត់ព្រំដែនគោលដៅ
ខេត្តកំពង់ស្ពឺ
ក្រុមការងារកំណត់ព្រំដែនគោលដៅ
ខេត្តកំពង់ធំ
ក្រុមការងារកំណត់ព្រំដែនគោលដៅ
ខេត្តកណ្តាល
ក្រុមការងារកំណត់ព្រំដែនគោលដៅ
ខេត្តតាកែវ

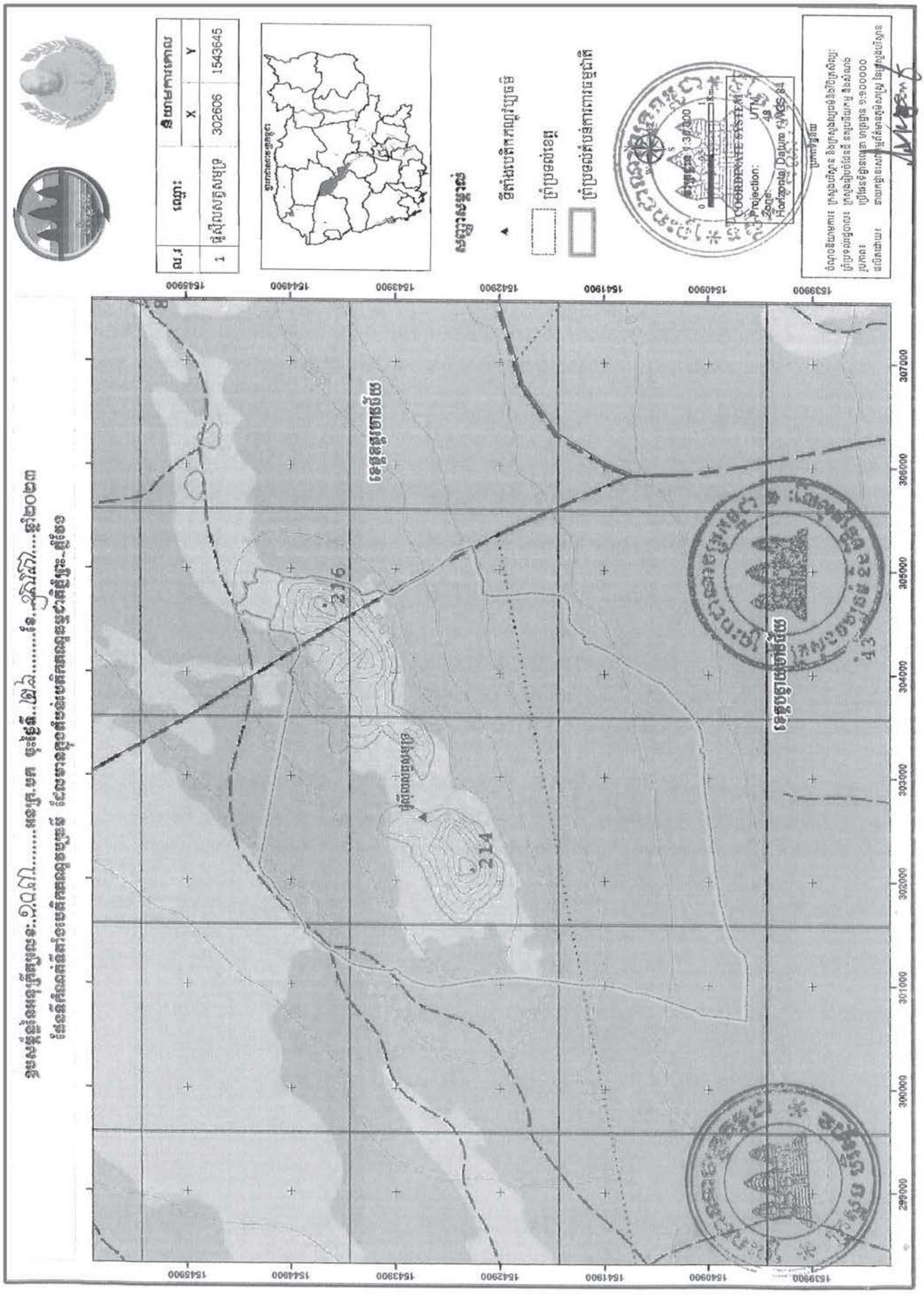
ឈ.រ
ឈ្មោះ
ទីតាំងកាលវិភាគ
X
Y
1
ផ្ទាំងរំលេចកម្ពស់ប្រេង
302606
1543645
ទីតាំងរណ្ដៅ
ប្រឹមចល់ចន្ទ
ប្រឹមចល់ចំនួនការធ្លាក់ធ្លាយ
COORDINATE SYSTEM
Projection: UTM
Zone: 48
Horizontal Datum: WGS 84
216
214
ទេសភ្នំរមាសជ័យ
ទេសភ្នំរមាសជ័យ
153900
154090
154190
154290
154390
154490
154590
289000
290000
301000
302000
303000
304000
305000
306000
307000

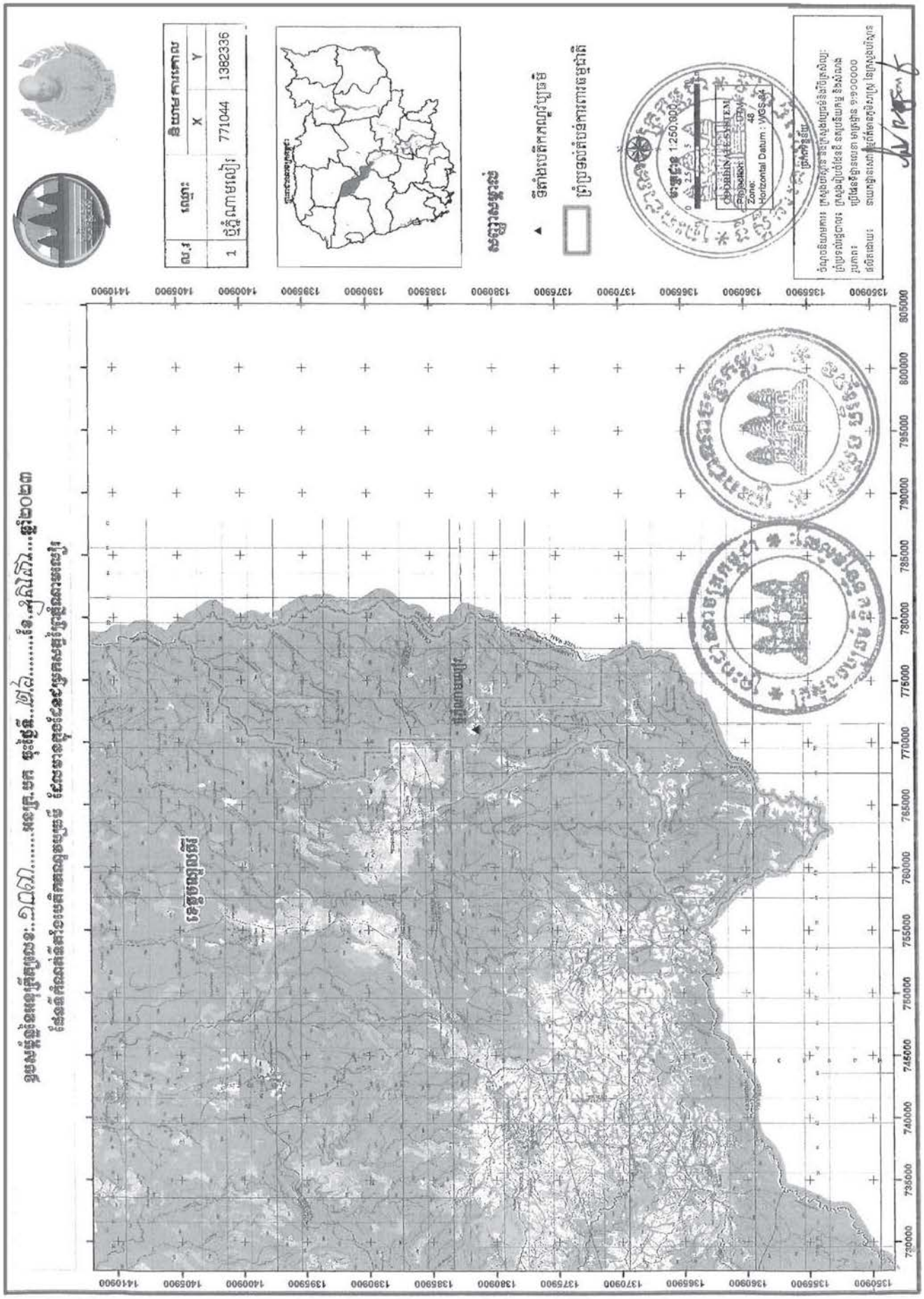
ខេត្ត ... ...

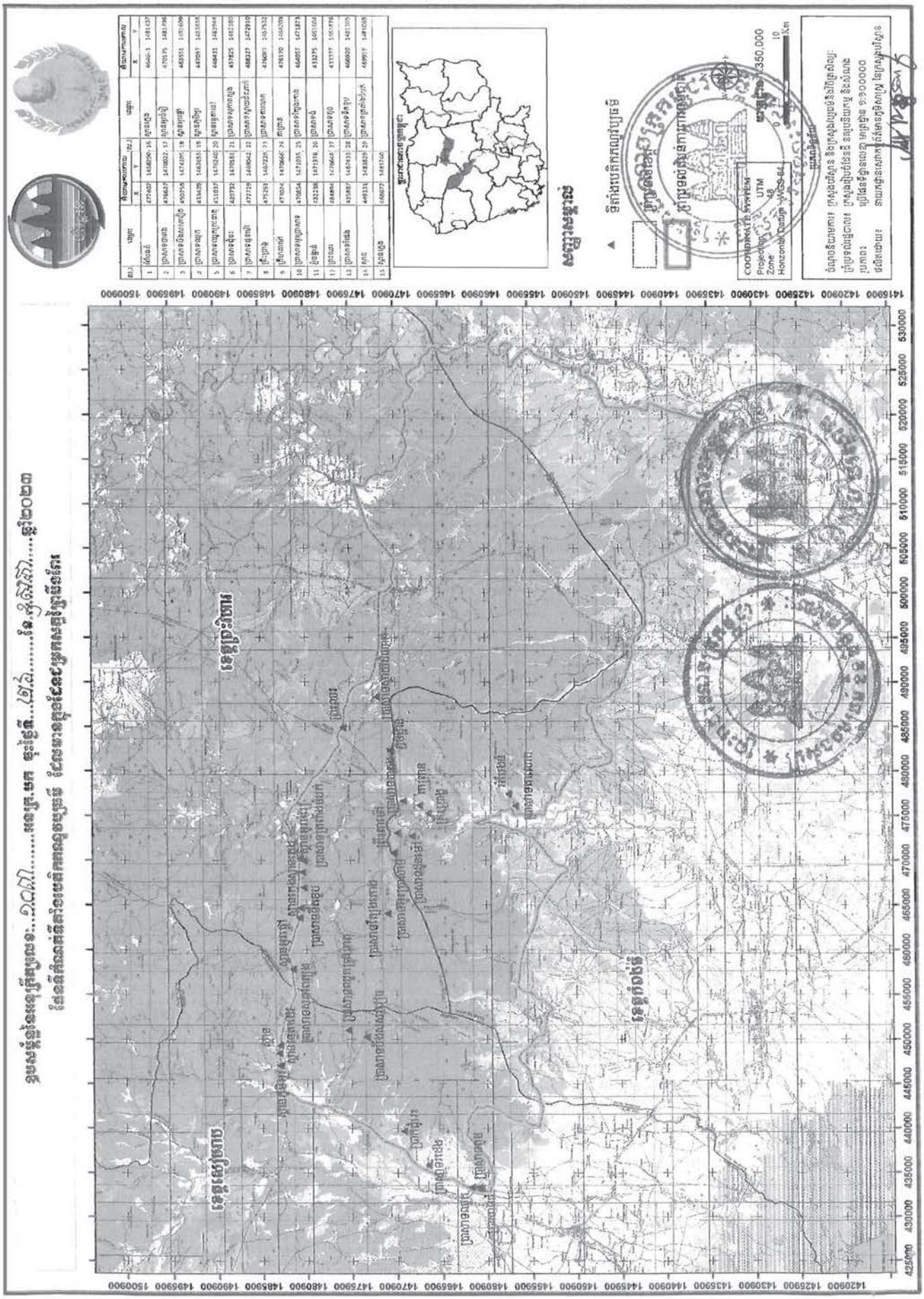
ទីតាំងកាត់ភាគល្បឿនមធ្យម
COORDINATE SYSTEM
Projection UTM
Zone 48
Horizontal Datum WGS-84
1:350,000
0 5 10 Km
ចំណុចទី១ជាការ ចាស់ជ្រុងជាមួយ ទីតាំងកាត់ល្បឿនមធ្យមនៅ
ជ្រុងទី២ ចាស់ជ្រុងជាមួយ ទីតាំងកាត់ល្បឿនមធ្យមនៅ
ជ្រុងទី៣ ចាស់ជ្រុងជាមួយ ទីតាំងកាត់ល្បឿនមធ្យមនៅ
ផ្លូវជាតិ ១០០០០០
ការកាត់ផ្លូវសម្រាប់ប្រើប្រាស់ទាក់ទងនឹងការសិក្សាស្រាវជ្រាវ

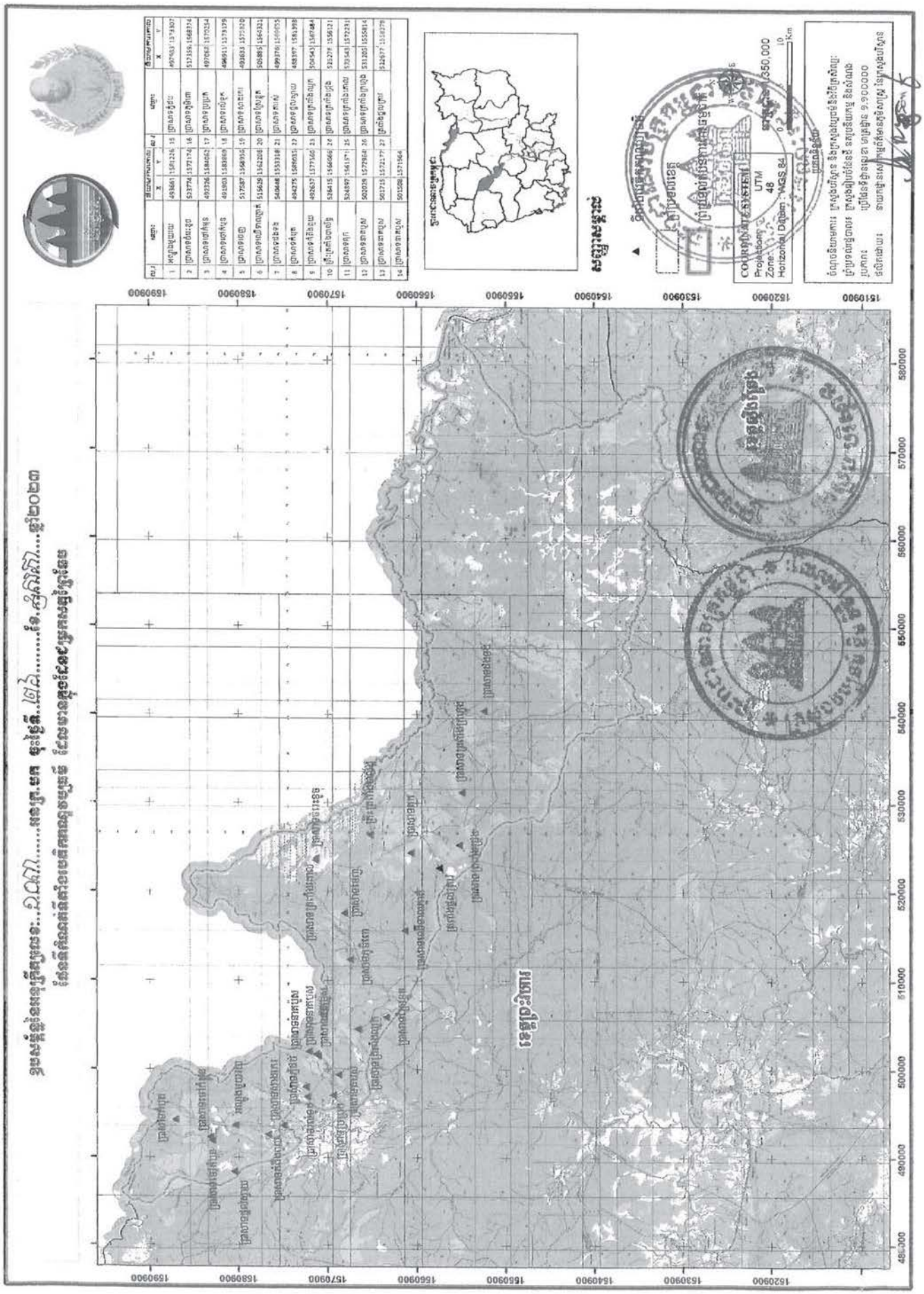
COORDINATES SYSTEM
Projection : UTM
Zone : 48
Horizontal Datum : WGS 84
1/350,000
0 2 10 Km

ឯកសារ បេះ ចំណេះ

ពត្ត ខេត្ត ក្រុង

ក្រសួងវប្បធម៌ និងវិចិត្រសិល្ប៍

ឯកសារ

ឯកសារ

ឯកសារ

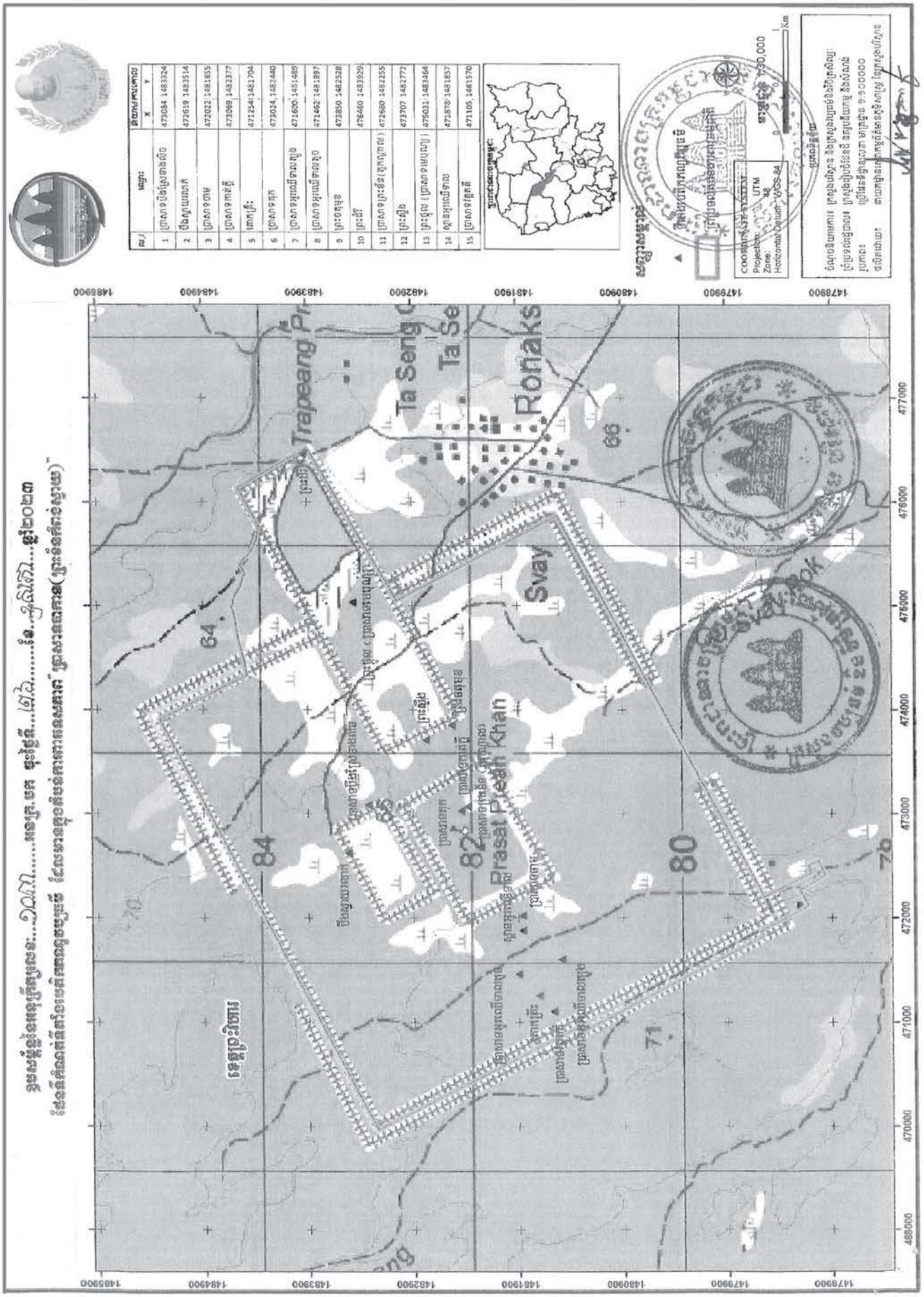
Trapeang Pr
Ta Seng C
Ta Se
Ronaks
Svay
Prasat Preah Khan
64
66
70
71
78
80
82
84
COORDINATE SYSTEM
Projection: UTM
Zone: 48
Horizontal Datum: WGS-84
1:50,000
Km

ឯកសារ បេះ ចំណាត់

ពាក្យ ខ្លះ ពាក្យ ដាំ

ពាក្យ ដាំ ២ ១ ១ ១ ១

ឯកសារ ១ ១ ១ ១

ឯកសារ ១ ១ ១ ១

ឯកសារ

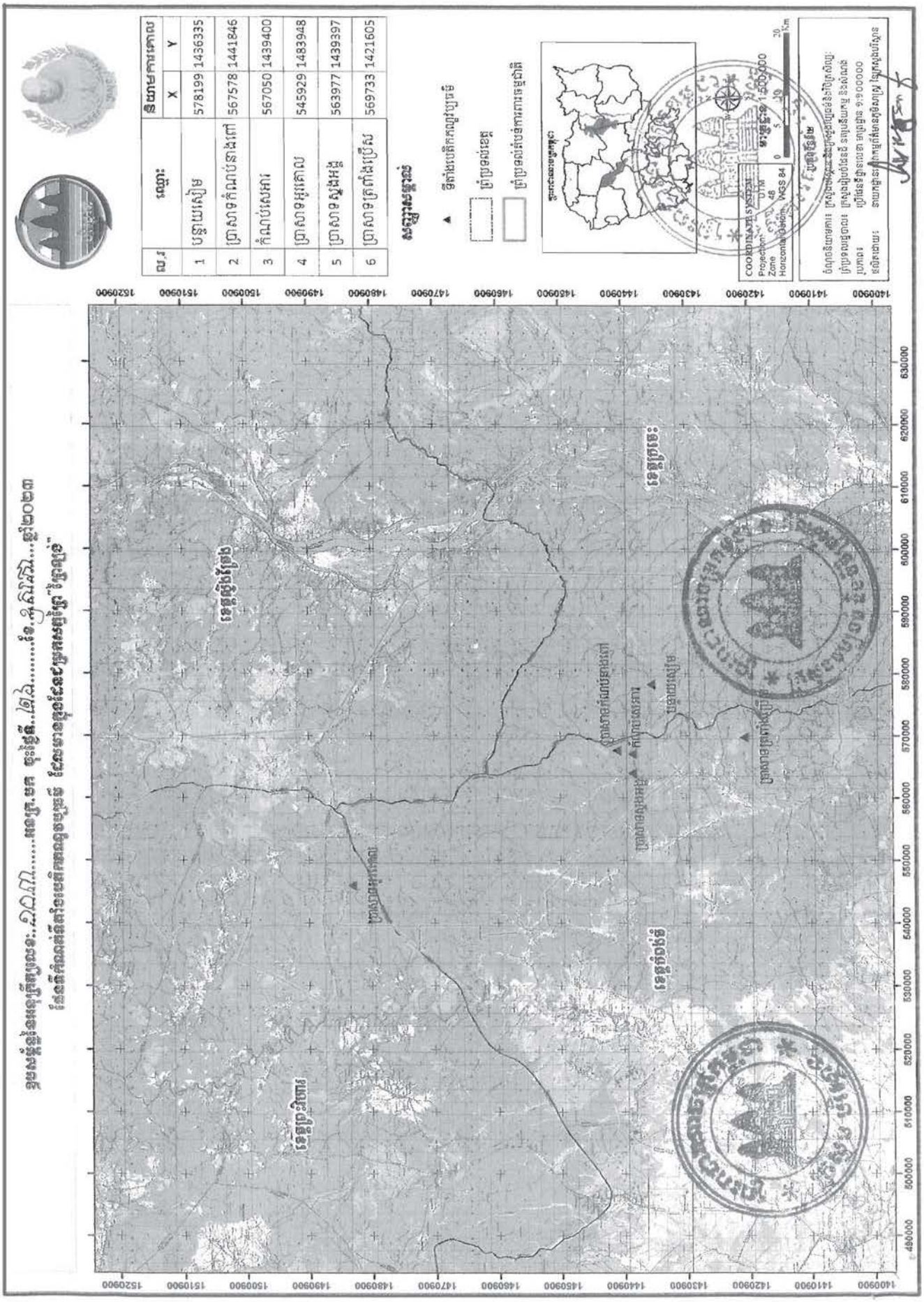
ខេត្ត
ស្រុក
ឃុំ
ស្រុកកណ្តាលស្ទឹង
ស្រុកកំចាយមារ
ស្រុកមេមត់
ស្រុកមរកុក
ស្រុកសង្គមថ្មី
ស្រុកឧដុង្គ
ស្រុកកោះសូទិន
ស្រុកបូរីជលសារ
ស្រុកគងពិសី
ស្រុកបូកគីលី
ស្រុកគីរីវង
ស្រុកកោះញែក
ស្រុកតាតៃ
ស្រុកអូរាំងអង្គ
ស្រុកមណ្ឌលសីមា
ស្រុកកន្ទ្រាម
ស្រុកឆ្លូង
ស្រុកសាមគ្គីមានជ័យ
ស្រុកបាកាន
ស្រុកវាលវែង
ស្រុកភ្នំក្រមៅ
ស្រុកបាណន់
ស្រុកតាមួក
ស្រុកបវេល
ស្រុកសំឡូត
ស្រុកសិរីសុផូន
ស្រុកគាស់ទា
ស្រុកភ្នំព្រៃឫស្សី
ស្រុកថ្មគោល
ស្រុកបន្ទាយស្រី
ស្រុកអង្គរជុំ
ស្រុកមង្គលបុរី
ស្រុកសង្កែ
ស្រុកព្រៃនប់
ស្រុកកំរៀង
ស្រុកគូលែន
ស្រុកត្រាំកក់
ស្រុកទ្រាំងកែក
ស្រុកដូនតី
ស្រុកជ្រាយចម
ស្រុកសួង
ស្រុកមានជ័យ
ស្រុកអូរជ្រៅ
ស្រុកតាខ្មៅ
ស្រុកគិរីមាស
ស្រុកកោះកុង
ស្រុកមណ្ឌលគីរី
ស្រុកបរកាត
ស្រុកអូរាំងអង្គ
ស្រុកសៀមរាប
ស្រុកប្រាសាទ
ស្រុកជីភីមាន
ស្រុកគន្ធបុប្ផា
ស្រុកបន្ទាយស្រី
ស្រុកសាមារ
ស្រុកអង្គរជ្រៃ
ស្រុកត្រាមកែ
ស្រុកសង្គ្រាម
ស្រុកជ្រាំ
ស្រុកកណ្តាលស្ទឹង
ស្រុកកំចាយមារ
ស្រុកមេមត់
ស្រុកមរកុក
ស្រុកសង្គមថ្មី
ស្រុកឧដុង្គ
ស្រុកកោះសូទិន
ស្រុកបូរីជលសារ
ស្រុកគងពិសី
ស្រុកបូកគីលី
ស្រុកគីរីវង
ស្រុកកោះញែក
ស្រុកតាតៃ
ស្រុកអូរាំងអង្គ
ស្រុកមណ្ឌលសីមា
ស្រុកកន្ទ្រាម
ស្រុកឆ្លូង
ស្រុកសាមគ្គីមានជ័យ
ស្រុកបាកាន
ស្រុកវាលវែង
ស្រុកភ្នំក្រមៅ
ស្រុកបាណន់
ស្រុកតាមួក
ស្រុកបវេល
ស្រុកសំឡូត
ស្រុកសិរីសុផូន
ស្រុកគាស់ទា
ស្រុកភ្នំព្រៃឫស្សី
ស្រុកថ្មគោល
ស្រុកបន្ទាយស្រី
ស្រុកអង្គរជុំ
ស្រុកមង្គលបុរី
ស្រុកសង្កែ
ស្រុកព្រៃនប់
ស្រុកកំរៀង
ស្រុកគូលែន
ស្រុកត្រាំកក់
ស្រុកទ្រាំងកែក
ស្រុកដូនតី
ស្រុកជ្រាយចម
ស្រុកសួង
ស្រុកមានជ័យ
ស្រុកអូរជ្រៅ
ស្រុកតាខ្មៅ
ស្រុកគិរីមាស
ស្រុកកោះកុង
ស្រុកមណ្ឌលគីរី
ស្រុកបរកាត
ស្រុកអូរាំងអង្គ
ស្រុកសៀមរាប
ស្រុកប្រាសាទ
ស្រុកជីភីមាន
ស្រុកគន្ធបុប្ផា
ស្រុកបន្ទាយស្រី
ស្រុកសាមារ
ស្រុកអង្គរជ្រៃ
ស្រុកត្រាមកែ
ស្រុកសង្គ្រាម
ស្រុកជ្រាំ
COORDINATE SYSTEM
Projection: UTM
Zone 48
Horizontal Datum: WGS 84
1:500,000
1:900,000
0 5 10 20 Km

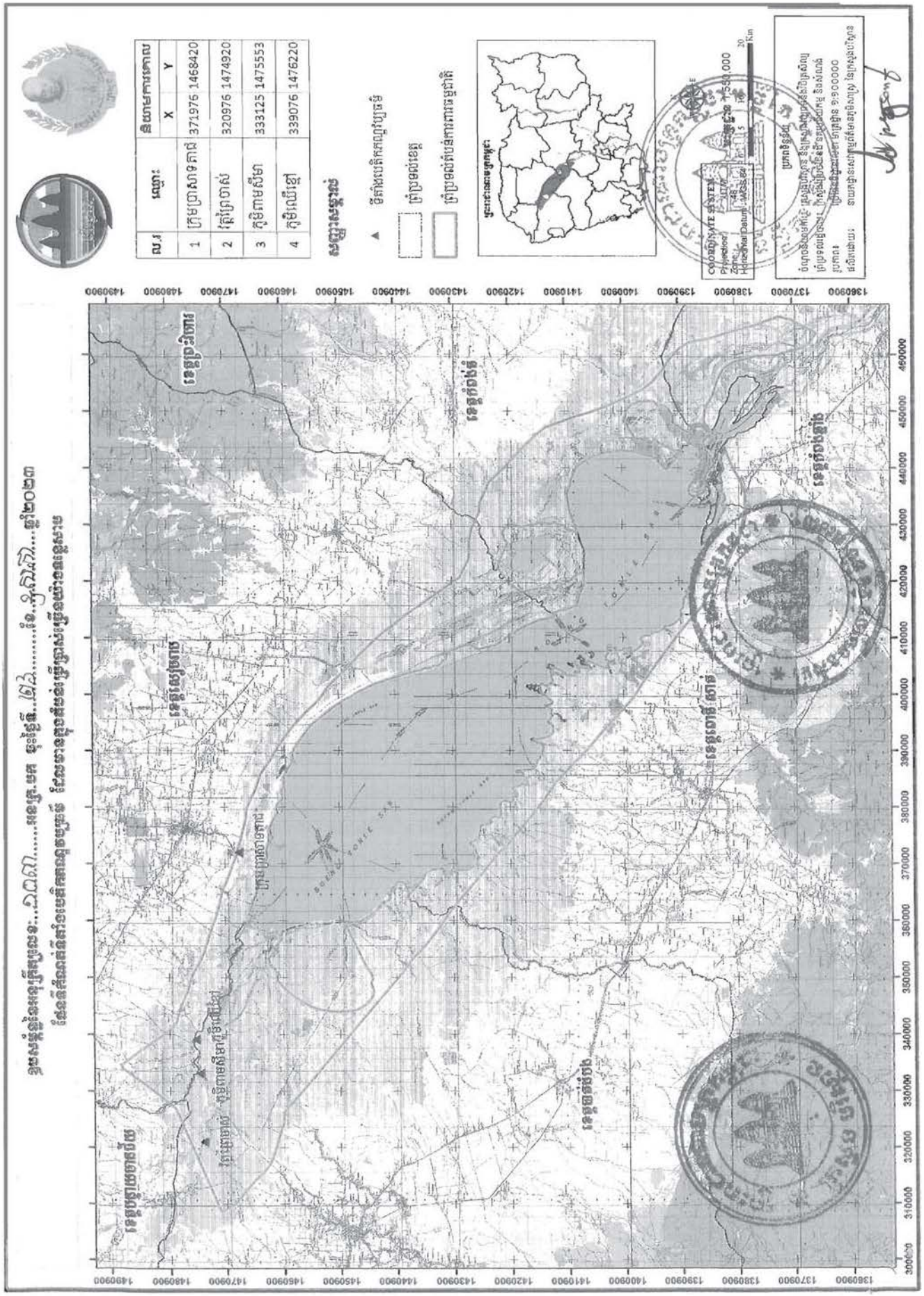
ខេត្តកំពង់ចាម
ខេត្តកំពង់ធំ
ខេត្តកំពង់ឆ្នាំង
ខេត្តកំពង់ចាស់
ខេត្តកំពង់ស្ពឺ
ខេត្តកំពង់ត្រាំង
ខេត្តតាកែវ
ខេត្តកណ្ដាល
ខេត្តត្បូងឃ្មុំ
ក្រុងកណ្ដាល
ស្រុកកណ្ដាលស្ទឹង
ស្រុកស្អាង
ស្រុកមោសម
ស្រុកត្រពាំងប្រាសាទ
ស្រុកកងមាស
ស្រុកមេមត់
ស្រុកបាធាយ
ស្រុកជីខ្លា
ស្រុកបូទុមសាគរ
ស្រុកសន្ទុក
ស្រុកកោះសូទិន
ស្រុកមណីសីមា
ស្រុកកោះធំ
ស្រុកតាខ្មៅ
ស្រុកគីរីវង
ស្រុកដូនកែវ
ស្រុកតាម៉ុក
ស្រុកអង្គស្នួល
ស្រុកបាភ្នំ
ស្រុកកំចាយមារ
ស្រុកពារាំង
ស្រុកគងពិសី
ស្រុកស្វាយអន្ទរ
ស្រុកកៀនស្វាយ
ស្រុកមុខកំពូល
ស្រុកអូរាំងអង្គ
ស្រុកមរកុក
ស្រុកកំពង់លាវ
ស្រុកកំពង់ត្រឡាច
ស្រុកបរិទ្ធិគីរី
ស្រុកសាមគ្គីមានជ័យ
ស្រុកបន្ទាយមានជ័យ
ស្រុកសំរោងទង
ស្រុកទ្រាំងកោង
ស្រុកគិរីវង
ស្រុកកំពង់ស្វាយ
ស្រុកមានជ័យ
ស្រុកជ
ស្រុកកន្ទ
ស្រុកកោ
ស្រុកកំ
ស្រុ
ស្ទឹ
ស្ទ
ស្ទ
ស្ទ

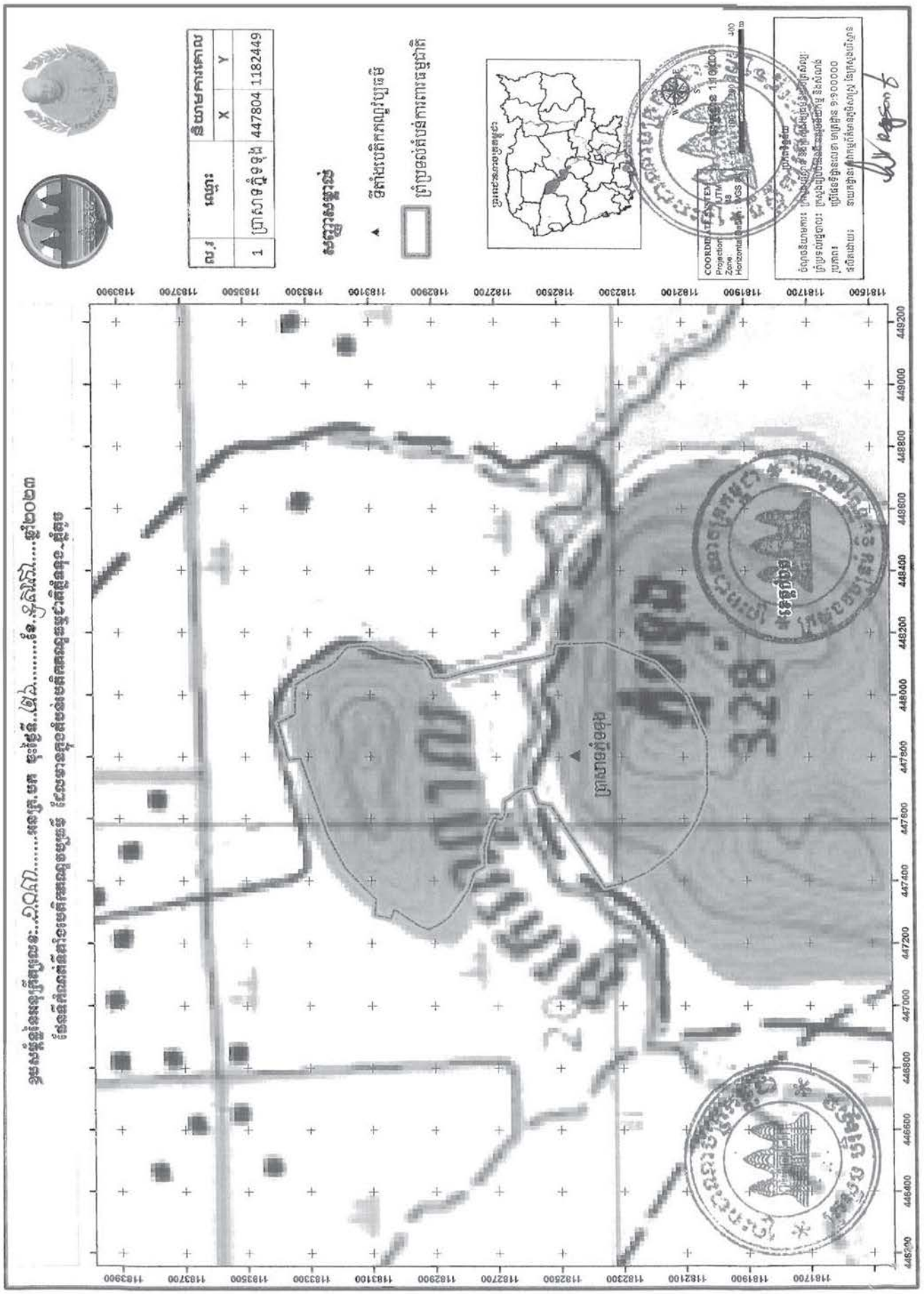
ក្រសួងធនធានទឹក និងឧតុនិយម
ទីស្តីការក្រសួង
ព្រះរាជាណាចក្រកម្ពុជា
ជាតិ សាសនា ព្រះមហាក្សត្រ
ខេត្ត.....ស្រុក.....
ទីតាំងគម្រោងស្តុកទឹកស្រះ.....ស្ថិតនៅ.....ឆ្នាំ២០២៣
ប្លង់ទីតាំងគម្រោងស្តុកទឹកស្រះ ដែលមានតួនាទីសង្គ្រោះបន្ទាន់ពេលមានទុរ្ភិក្ស-ជំនន់
ល.រ
ឈ្មោះ
និយាមការគាស
X
Y
1
ព្រៃសាមគ្គីទី១
447804
1182449
សញ្ញាសម្គាល់
ទីតាំងបង្គោលណូវ៉ាតេមី
ព្រំប្រទល់ដែនការពារធម្មជាតិ
COORDINATES
Projection: UTM
Zone: 48
Horizontal Datum: WGS 84
1:10,000
ចំណុចនិយាមការ: ...
ព្រំប្រទល់ជាតិ: ...
ព្រៃ: ...
ស្ថានីយ៍ការ: ...
ព្រៃសាមគ្គីទី១
ផ្ទៃទឹកស្រះ
ផ្លូវជាតិ
ផ្លូវ

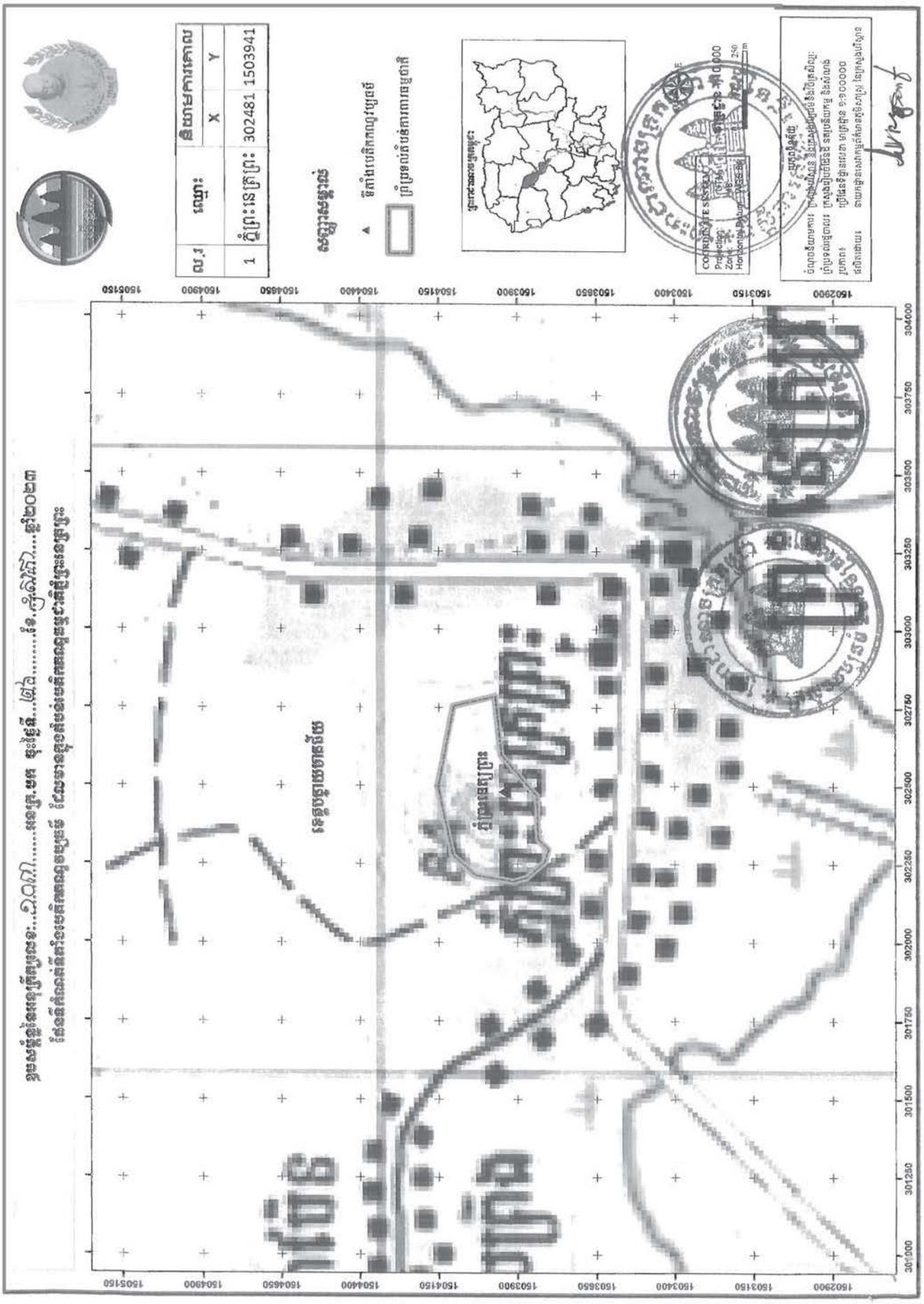
ខ.រ
ឈ្មោះ
និយាមការគាស
X
Y
1
ជ្រៃព្រះ
ជ្រៃព្រះ
302481
1503941
ទីតាំងបានកាត់ឈ្នាប់
ព្រំប្រទល់ដីតាមការកម្មវិធី
COORDINATES SYSTEM
Projection: TM
Zone: 48
Horizontal Datum: WGS84
0 250 500 1000 2000 m
ជ្រៃព្រះ

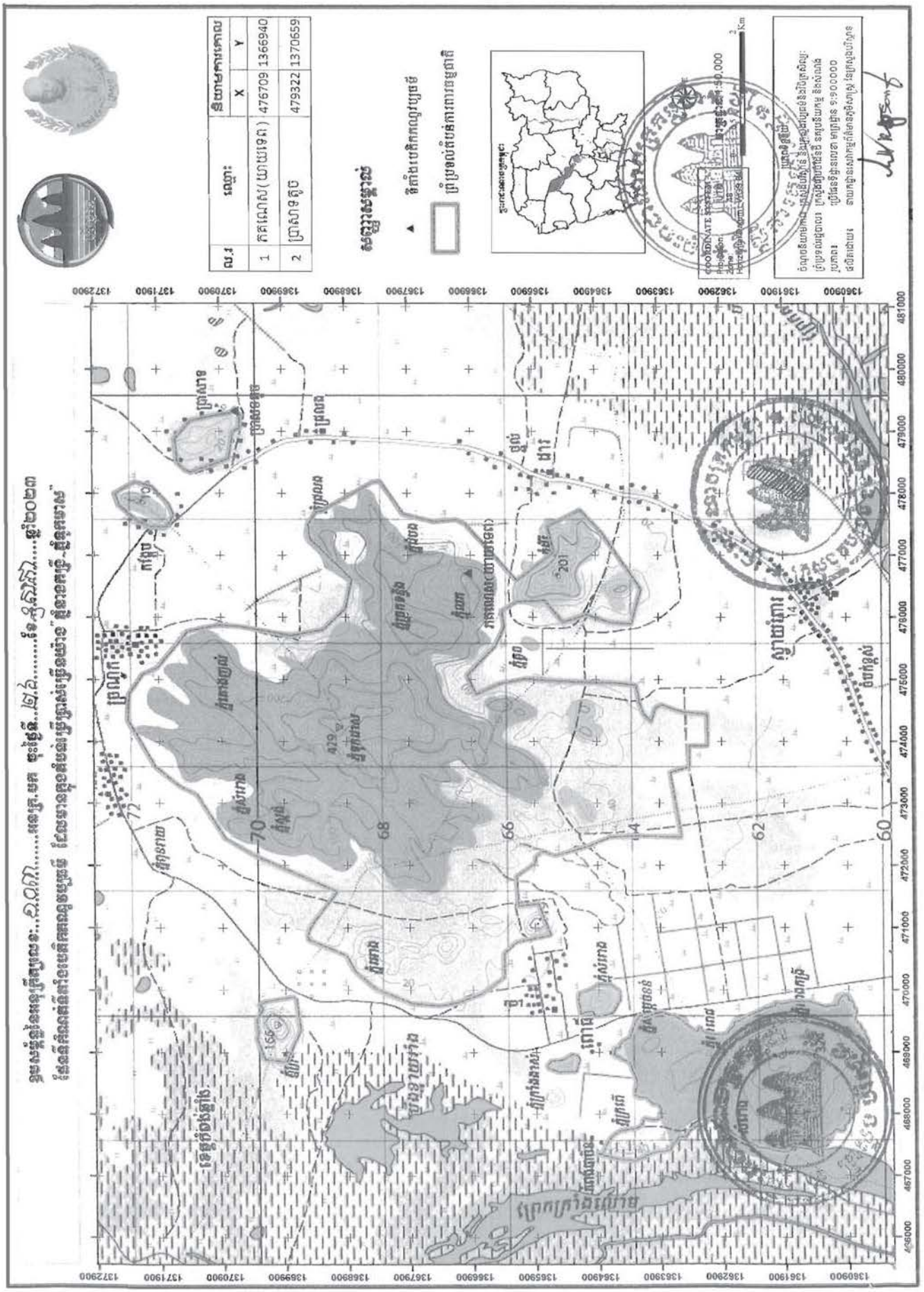
ទីតាំងសង្គ្រាម
ប្រាសាទ
ស្ទឹងសង្កែ
ស្ទឹងរកា
ស្ទឹងកណ្ដាល
ស្ទឹងតាមាន
ស្ទឹងតាមាន
ស្ទឹងតាមាន

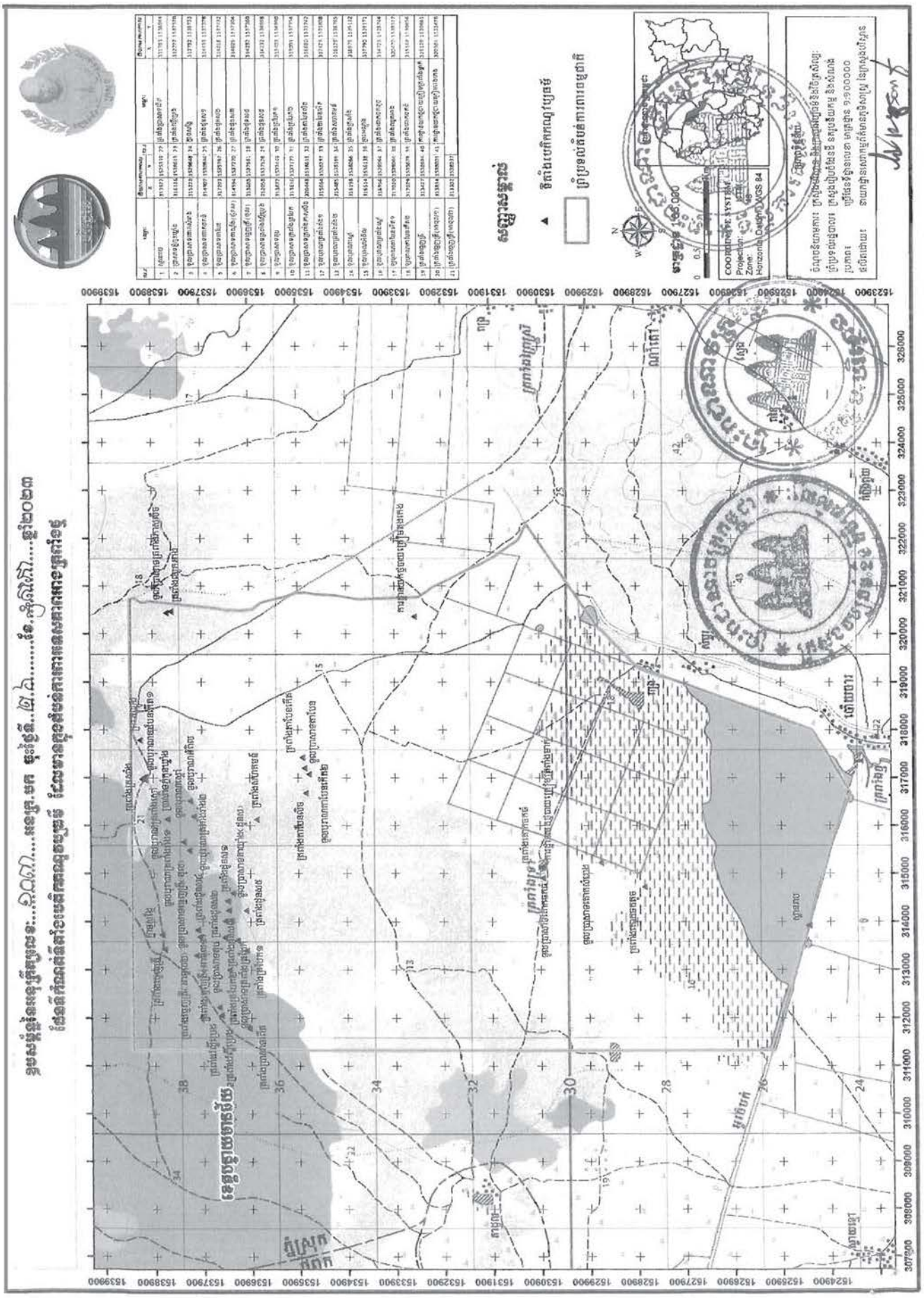
ខ្សែរង្វង់ដែនទឹកស្រះ...ឯកសារ.....លេខ.....ចុះថ្ងៃទី...ខែ.....ឆ្នាំ២០២
ដែលធ្វើការកំណត់ដោយគណៈកម្មការកំណត់ព្រំដែនទីតាំងស្រះ
ស្រះ
ផ្លូវ
ស្ពាន
ស្ពានតូច
ស្ពានធំ
ស្ពានកាត
ស្ពានរ៉ូ
ស្ពានរ៉ូ
ស្ពានរ៉ូ

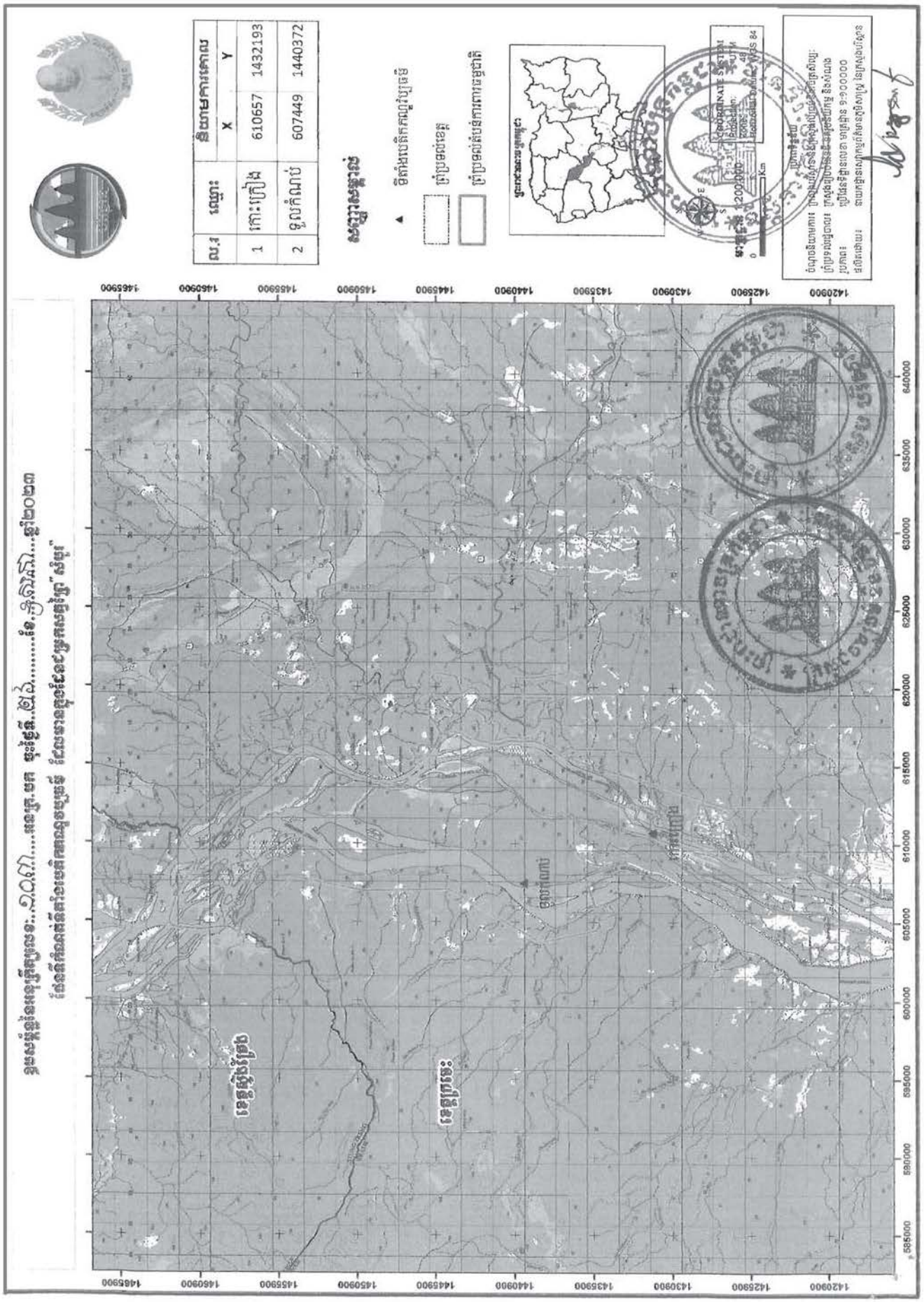
ទីតាំងរង្វាស់ព្រៃ
ប្រវែងរង្វាស់ព្រៃ
ប្រវែងសរុប
ប្រវែងសរុបការពារជាតិ
ID: 200900
Km
ZONE: 48
Horizontal Datum: WGS 84
ZONE: 48
Horizontal Datum: WGS 84
ចំណុចទី១ យោង
ប្រវែង:
ទីតាំងយោង
ចំណុចទី២ យោង
ប្រវែង:
ទីតាំងយោង
ប្រវែងសរុប ១-២ ០០០០០
ការណែនាំ:
ការណែនាំ:
ការណែនាំ:

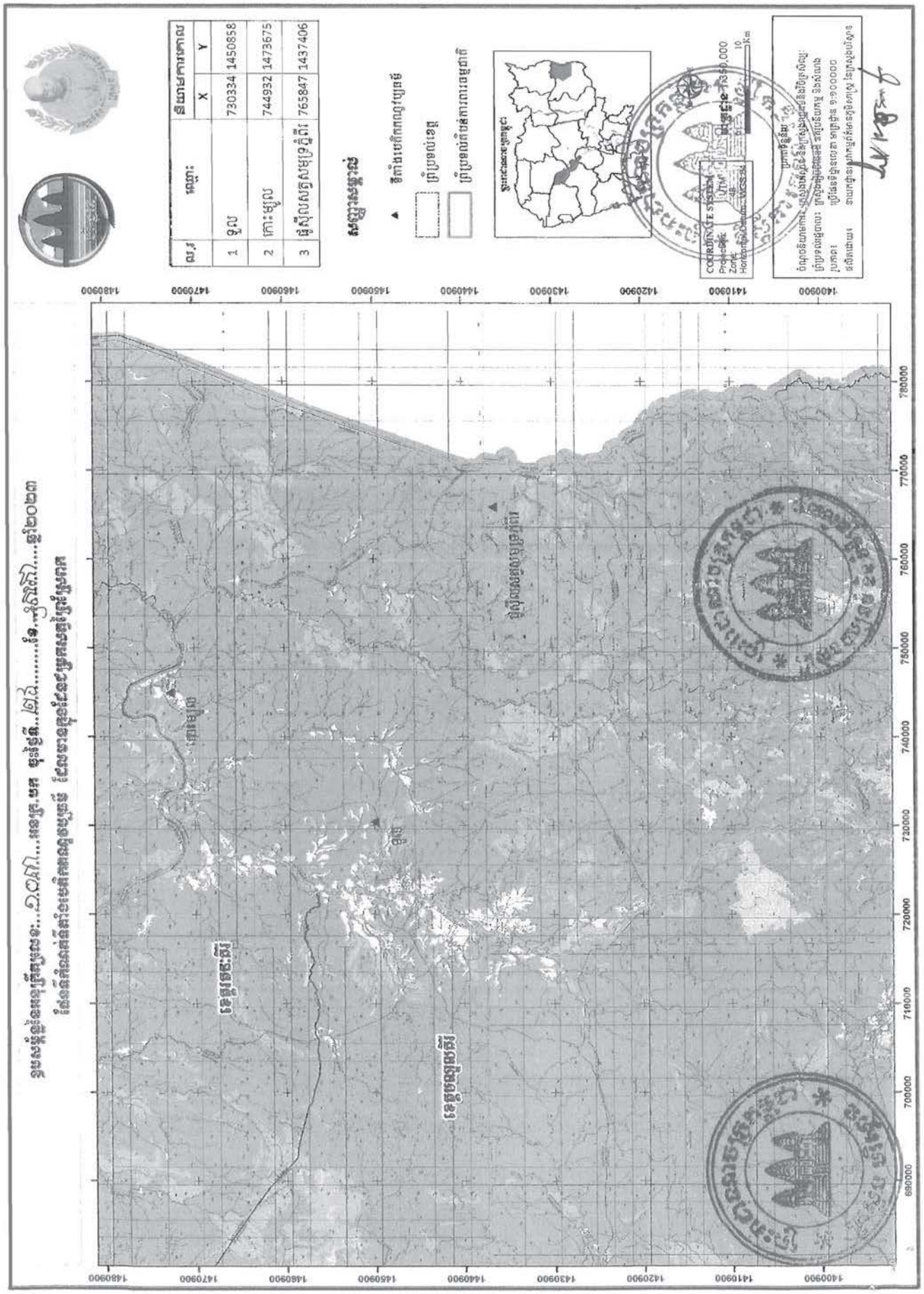
ខ្លឹមសារនៃសេចក្តីកិច្ចសន្យា លេខ ...ស.ម.ប.ភ ចុះថ្ងៃទី ...ខែ... ...ឆ្នាំ...
ដែលកំណត់ព័ត៌មានបន្ថែមអំពីការណែនាំ ដែលបានកត់ត្រាជាមួយ ...
ល.រ
ឈ្មោះ
ទីតាំងភូមិសាស្ត្រ
X
Y
1 ទួល 730334 1450858
2 ព្រៃមន្ទីរ 744932 1473675
3 ផ្ទៃសណ្ឋានសម្បកគ្រីត 765847 1437406
ទីតាំងចង្កាសម្ពាយ
ប្រវែងសរុប
ប្រវែងចង្កាសម្ពាយ
COORDINATE SYSTEM
Projection: UTM
Zone: 48
Horizontal Datum: WGS84
ប្រវែងនៃចម្ងាយ 1:50,000
10 Km
ចំណុចទី១ ...
ចំណុចទី២ ...
ចំណុចទី៣ ...
ប្រភេទ ...
ទីកន្លែង ...
ការណែនាំ ...
ទេសភាពសណ្ឋានដី
ទេសភាពរុក្ខជាតិ
ផ្ទៃសណ្ឋានសម្ពាយ
ព្រៃមន្ទីរ
ទួល
ផ្ទៃសណ្ឋានសម្ពាយ
ផ្ទៃសណ្ឋានសម្ពាយ
140000
141000
142000
143000
144000
145000
146000
147000
148000
690000
700000
710000
720000
730000
740000
750000
760000
770000
780000

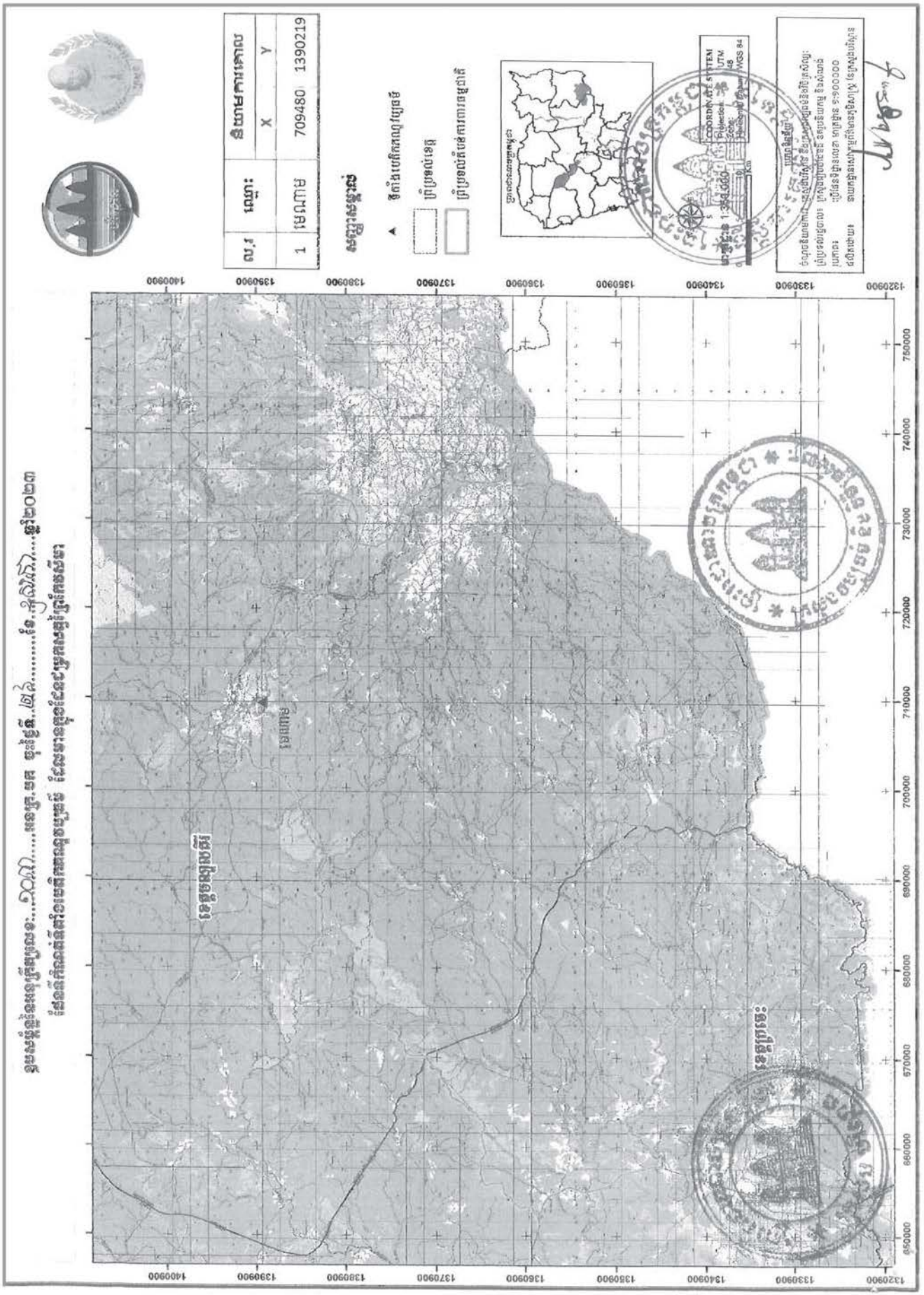
ខ.រ
ឃ្មុះ
និយាសការងារ
X
Y
1
ផ្ទៃ
709480
1390219
ទីតាំងបានកំណត់ច្បាស់
ត្រូវទប់ទន្ទ
ត្រូវទប់ទប់ការពារ
COORDINATE SYSTEM
Projection: UTM
Zone: 48
Datum: WGS 84
Unit: Meter
1:350,000
ផ្ទៃ
ទ្រនាប
ទ្រនាប

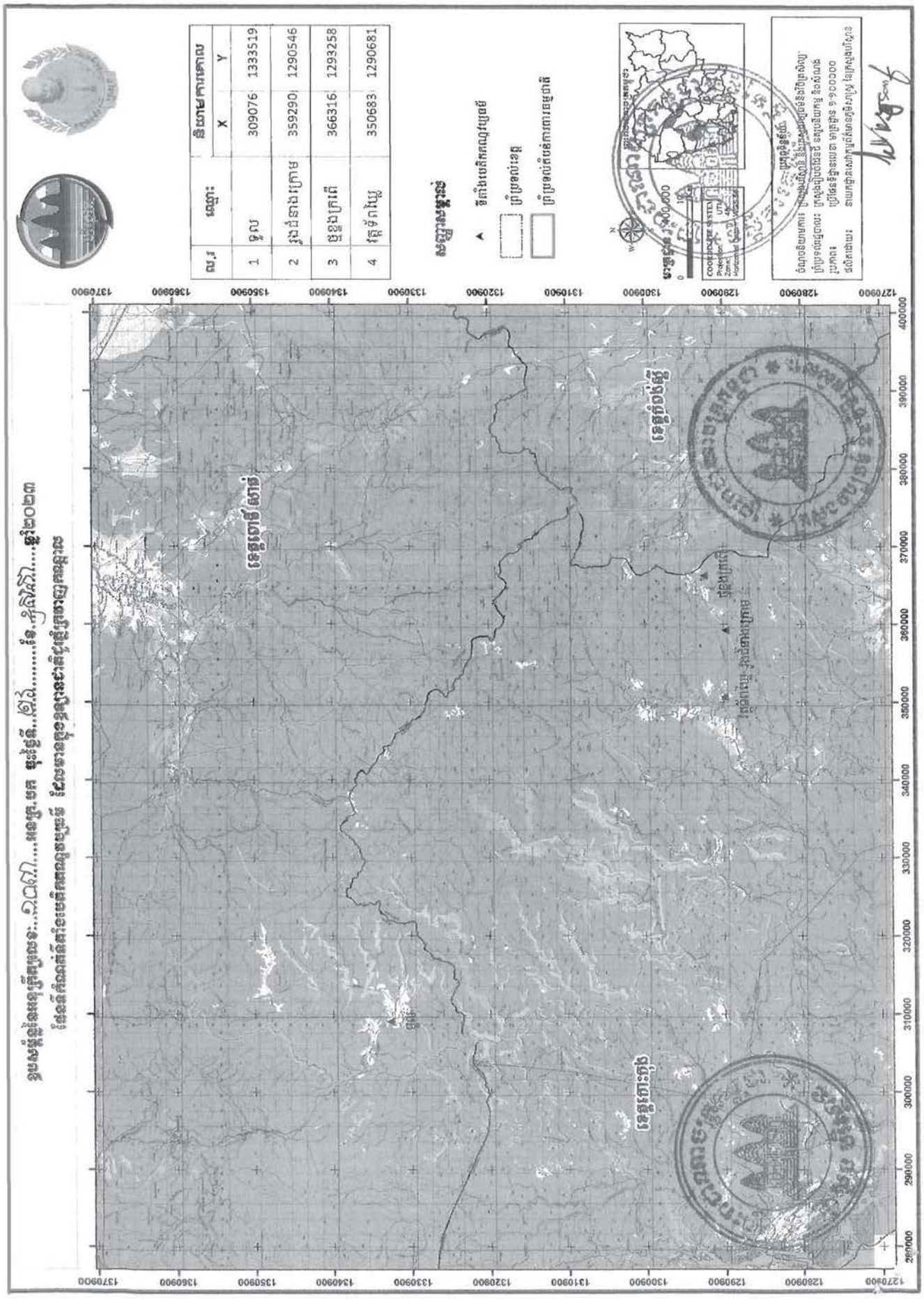
ខេត្ត
ស្រុក
ឃុំ
ភូមិ
ចំណុចកំណត់ព្រំដែន
ព្រំប្រទល់ខេត្ត
ព្រំប្រទល់ស្រុក
ព្រំប្រទល់ឃុំ
ព្រំប្រទល់ភូមិ
ចម្ងាយ ១:១០,០០០
COORDINATE SYSTEM
Projection UTM
Zone 48N
Horizontal Datum WGS84
ចំណាងដៃសាកល្បង
ប្រព័ន្ធកូអរដូណេ ១:១០០,០០០
ប្រព្រឹត្តទៅលើ ១:១០,០០០
ប្រព្រឹត្តទៅលើ ១:១,០០០,០០០
ប្រភពទិន្នន័យ
ប្រភពទិន្នន័យ
ប្រភពទិន្នន័យ

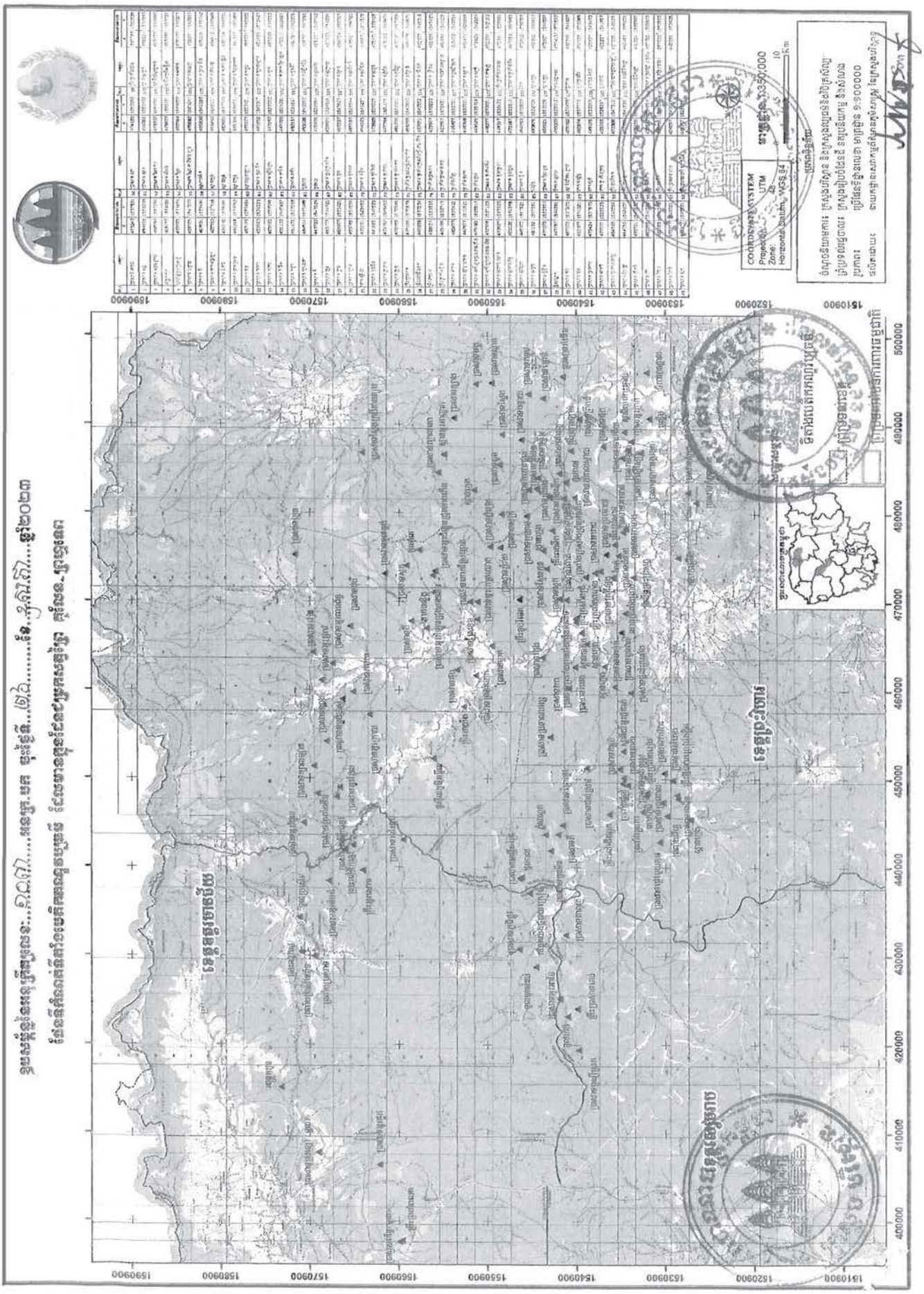
COORDINATE SYSTEM
Projection: UTM
Zone: 48
Horizontal Datum: WGS 84
1:350,000
10
15 km
ក្រសួងធនធានទឹក