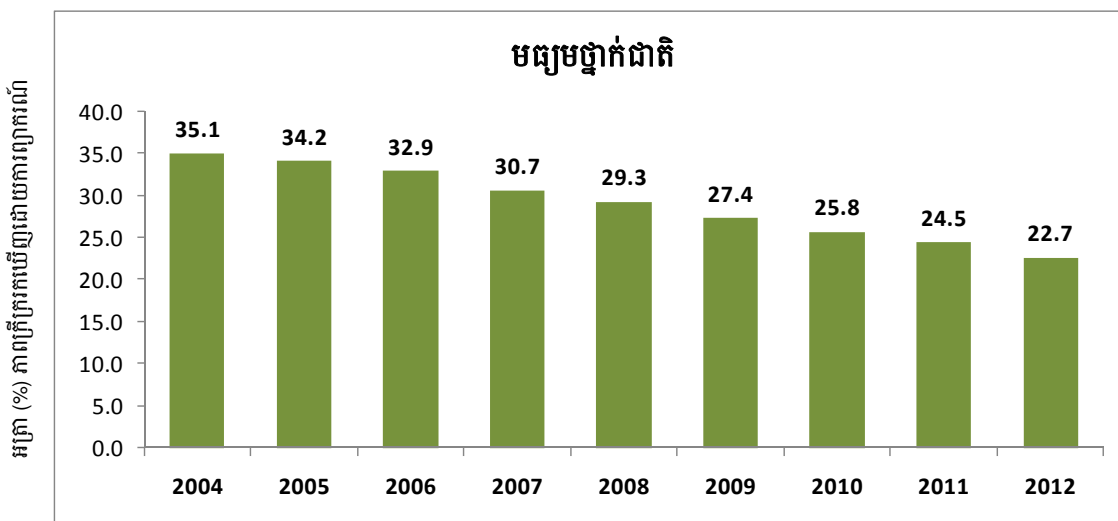




ព្រះរាជាណាចក្រកម្ពុជា
ជាតិ សាសនា ព្រះមហាក្សត្រ



ការកាត់បន្ថយភាពក្រីក្រ
តាមបណ្តាខេត្ត រាជធានី ក្រុង ស្រុក ខណ្ឌ
និងតាមបណ្តាឃុំ សង្កាត់
ផ្នែកតាមទិន្នន័យមូលដ្ឋានឃុំសង្កាត់ (CDB)
ឆ្នាំ២០០៤-២០១២
ជ្រើសរើសបង្ហាញដោយផែនទីនិងក្រាហ្វិក



ប្រភព: ទិន្នន័យឃុំ-សង្កាត់ នៃក្រសួងផែនការ (2003-2011)

រៀបចំដោយក្រុមការងារវិមជ្ឈការ វិសហមជ្ឈការ និងសិទ្ធិកុមារ
ក្រសួងផែនការ ខែកក្កដា ឆ្នាំ២០១២

បុព្វកថា

ទិន្នន័យមូលដ្ឋានឃុំសង្កាត់(CDB)ត្រូវបានបង្កើតឡើងក្នុងបំណងឆ្លើយតបនឹងបណ្តាញតម្រូវការរបស់ឃុំ សង្កាត់ ក្នុងការងារកសាងផែនការអភិវឌ្ឍន៍ និងកម្មវិធីវិនិយោគឃុំ សង្កាត់ ក៏ដូចជាការធ្វើសេចក្តីសម្រេចចិត្តនានា។ ភារកិច្ច ប្រមូលទិន្នន័យមូលដ្ឋានឃុំសង្កាត់(CDB) គឺអនុវត្តដោយមេភូមិ និងស្មៀនឃុំ សង្កាត់។ ការប្រមូលទិន្នន័យមូលដ្ឋាន ឃុំសង្កាត់ (CDB) បានប្រព្រឹត្តទៅដោយទៀងទាត់នៅពាក់កណ្តាលទី២ នៃខែធ្នូ ជា រៀងរាល់ឆ្នាំ។

ក្រុមការងារវិមជ្ឈការ វិសហមជ្ឈការ និងសិទ្ធិកុមារ ក្រសួងផែនការ ដែលដឹកនាំផ្ទាល់ដោយ ឯកឧត្តម រដ្ឋ លេខាធិការ **ហ៊ុំ តាំងអេង** បានសិក្សា រៀបចំកម្រងសំណួរ បែបបទប្រមូលទិន្នន័យ កម្មវិធីកំពូទម្រង់ប្លង់ទិន្នន័យដើម ទៅជាកម្រងស្ថានភាពឃុំ សង្កាត់ ក្រុង ស្រុក ខណ្ឌ រាជធានី ខេត្ត។ ក្រុមការងារនេះក៏បានខិតខំធ្វើការបណ្តុះបណ្តា លជាប្រចាំដល់មន្ត្រីមន្ទីរផែនការរាជធានី ខេត្ត និងអ្នកពាក់ព័ន្ធ អោយមានសមត្ថភាពណែនាំមន្ត្រីដែលមានភារកិច្ច គាំទ្រដល់ក្រុមប្រឹក្សាឃុំ សង្កាត់។

ពីឆ្នាំ២០០៦ រហូតមកដល់បច្ចុប្បន្ន ទិន្នន័យមូលដ្ឋានឃុំសង្កាត់ (CDB) មានការរីកចម្រើនទាំងបរិមាណ ទាំង ខ្លឹមសារ និងគុណភាព គួរអោយមានមោទនៈភាព។ តែជាមួយនេះ តម្រូវការព័ត៌មានដែលអាចចេញមកពីប្រភព ទិន្នន័យមូលដ្ឋានឃុំ សង្កាត់ (CDB) ក៏មានភាពសំបូរបែបដែរ។ ចំពោះមុខស្ថានភាពនេះ ក្រុមការងារវិមជ្ឈការ វិសហមជ្ឈការ និងសិទ្ធិកុមារ នៃក្រសួងផែនការ បានសហការយ៉ាងល្អប្រសើរជាមួយមន្ត្រីជំនាញនៃអង្គភាព តាម ដានពិនិត្យ និងវាយតម្លៃរបស់ គ.ជ.អ.ប (NCDD M&E Unit) ជាមួយជំនាញការអន្តរជាតិរបស់កម្មវិធីអភិវឌ្ឍន៍ សហ ប្រជាជាតិ (UNDP) ធ្វើការសិក្សា និងថ្លែងទិន្នន័យមូលដ្ឋានឃុំ សង្កាត់ (CDB) បានចេញនូវសៀវភៅ ស្តីពី ភាពក្រីក្រ និងគោលដៅអភិវឌ្ឍន៍សហស្សវត្សរ៍កម្ពុជា តាមរយៈការជ្រើសរើសបង្ហាញដោយផែនទីនិងក្រាហ្វិចឆ្នាំ ២០០៣- ២០០៩ ដែលបានបោះពុម្ពក្នុងខែមីនា ឆ្នាំ២០១០។ ក្នុងឆ្នាំ២០១២នេះ ក្នុងការបន្តកិច្ចសហការដដែល ក្រុមការងារ វិមជ្ឈការ វិសហមជ្ឈការ និងសិទ្ធិកុមារ នៃក្រសួងផែនការ បានសិក្សា និងចងក្រងចេញនូវ សៀវភៅ ជ្រើសរើស បង្ហាញដោយផែនទីនិងក្រាហ្វិចស្តីពី ការកាត់បន្ថយភាពក្រីក្រតាមបណ្តាខេត្ត រាជធានី ក្រុង ស្រុក ខណ្ឌ និងតាម បណ្តាឃុំ សង្កាត់ ឆ្នាំ២០០៤-២០១២ ដែលផ្អែកតាមទិន្នន័យមូលដ្ឋានឃុំសង្កាត់(CDB)។

ក្រសួងផែនការសូមសរសើរក្រុមការងារវិមជ្ឈការ វិសហមជ្ឈការនិងសិទ្ធិកុមារ ក្រសួងផែនការ ដែលដឹកនាំ ដោយឯកឧត្តមរដ្ឋលេខាធិការ **ហ៊ុំ តាំងអេង** ក្នុងការសិក្សា រៀបចំចេញនូវសៀវភៅនេះ។ សូមអរគុណចំពោះការ គាំ ទ្រពីលេខាធិការដ្ឋាននៃ គ.ជ.អ.ប និងកម្មវិធីអភិវឌ្ឍន៍សហប្រជាជាតិ។

ក្រសួងផែនការសង្ឃឹមថា នឹងបានទទួលនូវការគាំទ្រ និងការចូលរួមមតិស្ថាបនាពីគ្រប់មជ្ឈដ្ឋានអ្នកប្រើ ប្រាស់ ទិន្នន័យពីសៀវភៅនេះ។ *SM*

ទេសរដ្ឋមន្ត្រី
រដ្ឋមន្ត្រីក្រសួងផែនការ
[Signature]
ឆាយ ចិន

មាតិកា

កំណត់សំគាល់..... 4

ផែនទី១ ៖ របាយនៃអត្រា ភាពក្រីក្រតាមបណ្តាខេត្ត រាជធានី(%)ឆ្នាំ២០០៤ 6

ផែនទី២ ៖ របាយនៃអត្រា២០០៨ភាពក្រីក្រតាមបណ្តាខេត្ត រាជធានី ឆ្នាំ(%) 6

ផែនទី៣ ៖ របាយនៃអត្រា២០១២ភាពក្រីក្រតាមបណ្តាខេត្ត រាជធានី ឆ្នាំ(%)..... 7

អត្រា-២០០៤ភាពក្រីក្រតាមបណ្តាខេត្ត រាជធានី ឆ្នាំ(%)២០១២..... 8

ផែនទី៤ ៖ របាយនៃអត្រាភាពក្រីក្រតាមបណ្តាក(%)ស្រុក ស្រុក ខណ្ឌ ឆ្នាំ២០០៤ 9

ផែនទី៥ ៖ របាយនៃអត្រា២០០៨ភាពក្រីក្រតាមបណ្តាក្រុង ស្រុក ខណ្ឌ ឆ្នាំ(%) 9

ផែនទី៦ ៖ របាយនៃអត្រា២០១២ភាពក្រីក្រតាមបណ្តាក្រុង ស្រុក ខណ្ឌ ឆ្នាំ(%) 10

ផែនទី៧ ៖ របាយនៃអត្រា២០០៤ភាពក្រីក្រតាមបណ្តាឃុំ សង្កាត់ ឆ្នាំ(%)..... 10

ផែនទី៨ ៖ របាយនៃអត្រា២០០៨ភាពក្រីក្រតាមបណ្តាឃុំ សង្កាត់ឆ្នាំ(%) 11

ផែនទី៩ ៖ របាយនៃអត្រា២០១២ភាពក្រីក្រតាមបណ្តាឃុំ សង្កាត់ឆ្នាំ(%) 11

អត្រាភាពក្រីក្រតាមបណ្តាឃុំ សង្កាត់ 12

- 1.ខេត្តបន្ទាយមានជ័យ_Banteay Meanchey 12
- 2.ខេត្តបាត់ដំបង_Battambang 16
- 3.ខេត្តកំពង់ចាម_Kampong Cham..... 21
- 4.ខេត្តកំពង់ឆ្នាំង_Kampong Chhnang..... 27
- 5.ខេត្តកំពង់ស្ពឺ_Kampong Speu 31
- 6.ខេត្តកំពង់ធំ_Kampong Thom 35
- 7.ខេត្តកំពត_Kampot 39
- 8.ខេត្តកណ្តាល_Kandal 43
- 9.ខេត្តកោះកុង_Koh Kong 48
- 10.ខេត្តក្រចេះ_Kracheh..... 50
- 11.ខេត្តមណ្ឌលគិរី_Mondul Kiri..... 53
- 12.រាជធានីភ្នំពេញ_Phnom Penh 55
- 13.ខេត្តព្រះវិហារ_Preah Vihear..... 59
- 14.ខេត្តព្រៃវែង_Prey Veng 62
- 15.ខេត្តពោធិ៍សាត់_Pursat..... 67
- 16.ខេត្តរតនៈគិរី_Ratanak Kiri..... 70
- 17.ខេត្តសៀមរាប_Siem Reap 73
- 18.ខេត្តព្រះសីហនុ_Preah Sihanouk 77
- 19.ខេត្តស្ទឹងត្រែង_Stung Treng 79
- 20.ខេត្តស្វាយរៀង_Svay Rieng 82
- 21.ខេត្តតាកែវ_Takeo 86
- 22.ខេត្តឧត្តរមានជ័យ_Otdar Meanchey..... 90
- 23.ខេត្តកែប_Kep..... 92
- 24.ខេត្តប៉ៃលិន_Pailin 93

កំណត់សំគាល់

វិធីសាស្ត្រក្នុងការប៉ាន់ស្មានភាពក្រីក្រដោយប្រើប្រាស់ទិន្នន័យមូលដ្ឋានឃុំសង្កាត់

ក.ទិន្នន័យមូលដ្ឋានឃុំសង្កាត់គឺជាប្រភេទទិន្នន័យរដ្ឋបាល ដែលកត់ត្រានូវព័ត៌មានសេដ្ឋកិច្ចសង្គម ហើយត្រូវបានប្រមូលជារៀងរាល់ឆ្នាំនៅចុងខែ១២ ។ វាត្រូវបានរៀបចំឡើងដើម្បីប្រើប្រាស់ក្នុងគោលបំណងសំរាប់គាំទ្រក្នុងការកសាងផែនការអភិវឌ្ឍន៍និងកម្មវិធីវិនិយោគនៅថ្នាក់ក្រោមជាតិ និងធ្វើការវិភាជន៍មូលនិធិឃុំ សង្កាត់ (Poverty Score) ។ ទិន្នន័យមូលដ្ឋានឃុំសង្កាត់មានសក្តានុពលសំរាប់ប្រើប្រាស់ក្នុងគោលបំណងផ្សេងទៀតជាច្រើន។ សក្តានុពលទាំងនោះមាន ៖ ជាឧបករណ៍សំរាប់តាមដានវឌ្ឍនភាពការអនុវត្តគោលដៅសហស្សវត្សរ៍នៅថ្នាក់ក្រោមជាតិ ជាឧបករណ៍សំរាប់តាមដានវិភាគប្រៀបធៀបភាពក្រីក្រពីតំបន់ភូមិសាស្ត្រនិងតំបន់រដ្ឋបាលមួយ ទៅតំបន់ភូមិសាស្ត្រនិងតំបន់រដ្ឋបាលមួយទៀត និងពីពេលមួយទៅពេលមួយទៀត ។

ខ.១.ទិន្នន័យមូលដ្ឋានឃុំសង្កាត់មិនមានព័ត៌មានអំពីការមានចំណាយរបស់គ្រួសារនីមួយៗទេ ប៉ុន្តែ វាផ្តុកនូវព័ត៌មានមួយចំនួនដែលជាសូចនាករឆ្លុះបញ្ចាំងនៃការចំណាយប្រើប្រាស់ ដូចជា ទំហំគ្រួសារ កំរិតអក្ខរភាព លក្ខណៈផ្ទះសំបែង និងការទទួលបាននូវសេវាជាមូលដ្ឋានមួយចំនួន ។ វិធីសាស្ត្រក្នុងការប៉ាន់ស្មានភាពក្រីក្រដោយប្រើប្រាស់ទិន្នន័យមូលដ្ឋានឃុំសង្កាត់មានដូចខាងក្រោម ៖

ជំហានទី១ ៖ សូចនាករនៅក្នុងទិន្នន័យCDB ចំនួន១៣ត្រូវបានកំណត់ជាសូចនាករ ឆ្លុះបញ្ចាំងពីការចំណាយប្រើប្រាស់ឬអត្រាភាពក្រីក្រ សូចនាករទាំងនោះមាន ៖

- ១.ផលធៀបគ្រួសារគ្មានបង្គន់អនាម័យប្រើប្រាស់និងគ្រួសារ
- ២.ផលធៀបផ្ទះមានទូទស្សន៍និងគ្រួសារ
- ៣.ផលធៀបចំនួនម៉ូតូនិងគ្រួសារ
- ៤.ផលធៀបចំនួនកង់និងគ្រួសារ
- ៥.ទំហំគ្រួសារ
- ៦.ផលធៀបផ្ទះថ្មីនិងគ្រួសារ
- ៧.ផលធៀបផ្ទះស្លឹកនិងគ្រួសារ
- ៨.ផលធៀបស្ត្រីចេះអក្សរអាយុពី១៨-៦០ឆ្នាំ
- ៩.ផលធៀបបុរសអាយុពី១៨-៦០ឆ្នាំនិងប្រជាជនសរុប
- ១០.ផលធៀបស្ត្រីសំរាលកូនដោយឆ្លបបុរាណនិងគ្រួសារ
- ១១.ផលធៀបនៃផ្ទះមានអគ្គិសនីប្រើប្រាស់
- ១២.ផលធៀបក្មេងអាយុ៦-១៤ឆ្នាំមិនទៅសាលា
- ១៣.ផលធៀបនៃផ្ទះមានប្រភពទឹកប្រើប្រាស់ជិតជាង១៥០ម៉ែត្រពីផ្ទះ

ជំហានទី២ ៖ ការប៉ាន់ស្មានភាពក្រីក្រដែលប្រើប្រាស់ទិន្នន័យមូលដ្ឋានឃុំសង្កាត់ជាវិធីសាស្ត្រមិនផ្ទាល់ហៅថា *Small Area Estimation* តាមរយៈម៉ូដែលស្ថិតិ *robust multi-level mixed effect regression*។ នៅក្នុងជំហាននេះ គឺការបង្កើតនូវសមីការស្ថិតិមួយ ដោយយកអត្រាភាពក្រីក្រពីភូមិសំណាកនានាដែលបាន

មកពីទិន្នន័យអត្តសញ្ញាណកម្មគ្រួសារក្រីក្រជាអចេរ រណប(អចេរដែលត្រូវព្យាករណ៍) និងទិន្នន័យនៅ កំរិត ភូមិដែលបានមកពី CBD ធ្វើជាអចេរឯករាជ្យ (អចេរសំរាប់ព្យាករណ៍រកអចេររណប)ដូចមានរៀបរាប់ក្នុង ជំហានទី១ ។ ម៉ូដែលស្ថិតិខាងលើត្រូវ បានកែតម្រូវផងដែរទៅលើបញ្ហា *non-normality, heteroscedasticity*, ករណី *outlier* ទាំងលំហ x និង y ហើយនឹង *intra cluster correlation* ដោយ យកឃុំជា *random effect*។ ម៉ូដែលនេះ ត្រូវបានប្រើប្រាស់ទិន្នន័យមូលដ្ឋានឃុំសង្កាត់(CDB)នៃចុងឆ្នាំ និមួយៗ សំរាប់ធ្វើការប៉ាន់ស្មានភាពក្រីក្រនៅដើមឆ្នាំនិមួយៗ ។

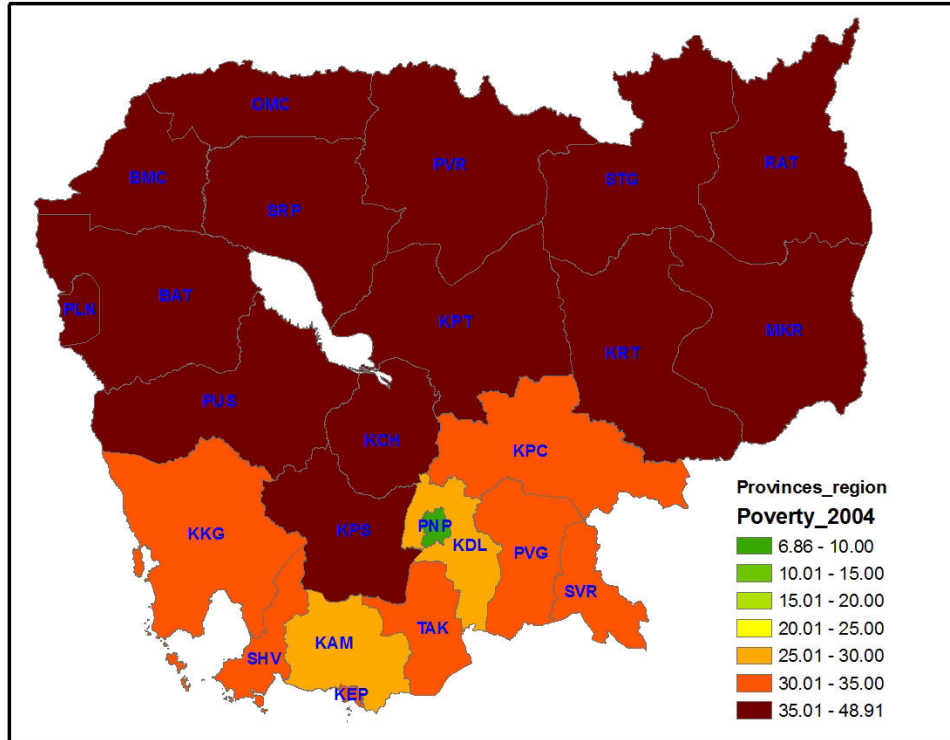
ជំហានទី៣ ៖ នៅពេលដែលយើងទទួលបាននូវការប៉ាន់ស្មានដ៏ត្រឹមត្រូវនូវមេគុណទាំងឡាយនៃ អង្គខាងស្តាំនៃសមីការស្ថិតិខាងលើនៅក្នុងជំហានទី២នោះ យើងអាចព្យាករណ៍រកអចេររណប(អត្រាភាព ក្រីក្រ)នៅគ្រប់ភូមិនិងគ្រប់ឆ្នាំទាំងឡាយណាដែលព័ត៌មានពីCDBផ្តល់អោយ ។

ខ.២.ដោយសារភូមិសំណាកដែលបានមកពីអត្តសញ្ញាណកម្មគ្រួសារក្រីក្រក្នុងជំហានទី១និងជំហានទី២(ក្នុងអំឡុង ពេលនៃការបង្កើតសមីការស្ថិតិ)មិនបានគ្របដណ្តប់គ្រប់តំបន់នៅទូទាំងប្រទេសសមីការនៃការចំណាយ ប្រើប្រាស់ត្រូវបានប៉ាន់ស្មានដោយវិធីសាស្ត្រ *regression* ផ្ទៀងផ្ទាត់ជាមួយវិធីសាស្ត្រ *principal component* និង *factor analysis* ។ ដោយប្រើប្រាស់ទិន្នន័យនៃការអង្កេតសេដ្ឋកិច្ចសង្គមកិច្ចកម្ពុជា ២០០៣/០៤និងទិន្នន័យCDB ។ មេគុណ *regression* សំរាប់គណនាអត្រាភាពក្រីក្រដែលបានមកពី ម៉ូដែល ស្ថិតិខាងលើមានក្នុងតារាងខាងក្រោម ៖

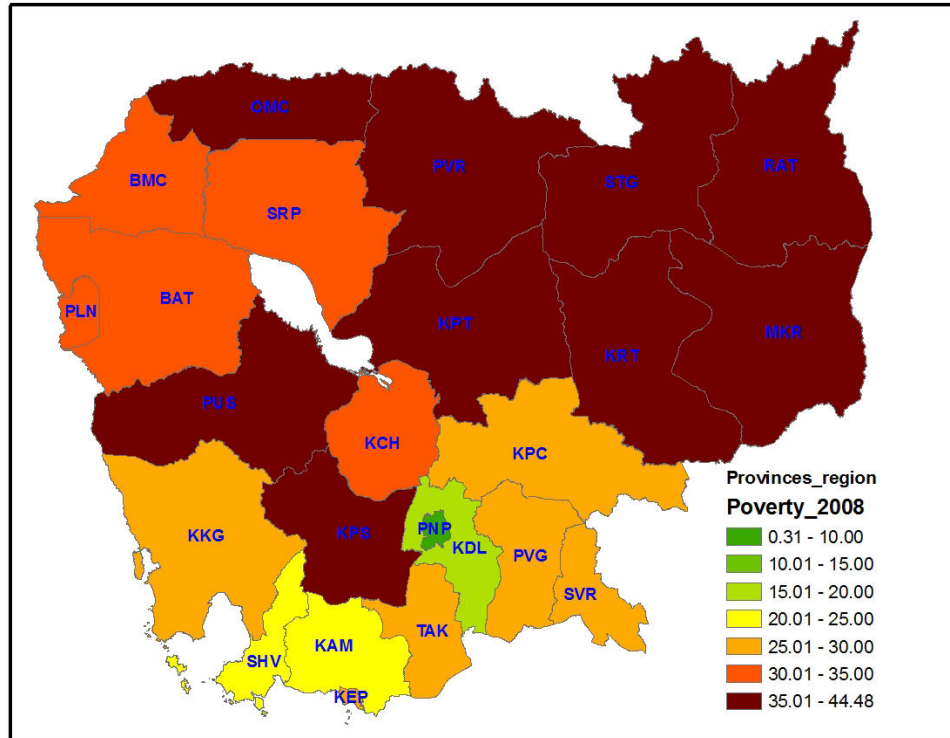
សូចនាករឆ្លុះបញ្ចាំងភាពក្រីក្រ (Levell 1+Levell 2)IDPoor (MoP)	មេគុណ Regression	កំរិត លំរៀង	តំលៃ T (Ho : B=0)	កំរិត Prob	ទាបបំផុត 95%C.I	ខ្ពស់បំផុត 95%C.I
ចំនុចស្តាត	24.19	2.74	8.47	0.00	17.82	28.56
ផលធៀបគ្រួសារគ្មានបង្គន់អនាម័យ	10.45	1.66	6.30	0.00	7.19	13.70
ផលធៀបទូរទស្សន៍និងគ្រួសារ	-5.17	1.06	-4.88	0.00	-7.25	-3.10
តំបន់ភ្នំ/តំបន់ខ្ពង់រាប ១=បាទ/ចាស ០=ផ្សេងទៀត	3.50	1.19	2.98	0.00	1.21	5.91
តំបន់ទន្លេសាប ៖ យោង	0.00	0.00	0.00	0.00	0.00	0.00
តំបន់ទំនាប ១=បាទ/ចាស ០=ផ្សេងទៀត	-3.50	1.19	-2.98	0.00	-1.21	-5.91
តំបន់មាត់សមុទ្រ ១=បាទ/ចាស ០=ផ្សេងទៀត	-7.00	1.19	-6.00	0.00	-5.00	-9.00
ភ្នំពេញ ១=បាទ/ចាស ០=ផ្សេងទៀត	-18.00	1.19	-12.00	0.00	-16.00	-20.00
ទីប្រជុំជន(លើកលែងភ្នំពេញ) ១=បាទ/ចាស ០=ផ្សេងទៀត	-5.00	0.50	-6.00	0.00	-4.02	-6.98
ផលធៀបម៉ូតូនិងគ្រួសារ	-10.68	1.38	-7.75	0.00	-13.38	-7.98
ទំហំគ្រួសារ	1.53	0.25	6.16	0.00	1.04	2.01
ផលធៀបផ្ទះថ្មីនិងគ្រួសារ	-6.37	7.50	-0.85	0.40	-21.09	8.35
ផលធៀបស្ត្រីចេះអក្សរអាយុ១៨-៦០ឆ្នាំ	-2.47	1.07	-2.31	0.02	-4.56	-0.38
ផលធៀបបុរសអាយុ១៨-៦០ឆ្នាំនិងប្រជាជនសរុប	-15.17	4.97	-3.51	0.00	-27.19	-7.70
ផលធៀបផ្ទះស្លឹកនិងគ្រួសារ	13.00	1.14	8.30	0.00	12.00	14.00
ផលធៀបកង់និងគ្រួសារ	-0.79	0.51	-1.56	0.12	-1.78	0.23
ផលធៀបផ្ទះមានអគ្គិសនីប្រើប្រាស់	-3.08	1.55	-1.99	0.05	-6.11	-0.04
ផលធៀបគ្រួសារប្រើប្រាស់ឧបករណ៍	26.57	4.01	6.63	0.00	18.71	34.42
ផលធៀបក្មេងអាយុ៦-១៤ឆ្នាំមិនទៅសាលា	2.20	1.13	1.96	0.05	0.00	4.41
ផលធៀបផ្ទះមានប្រភពទឹកប្រើប្រាស់ជិតជាង១៥០ម៉ែត្រ	-1.54	0.25	-2.00	0.05	-6.12	-0.05

សំគាល់ ៖ ទំហំសំណាក=២១០៦ Adjuaas R-square 0.50 តំលៃVIFសំរាប់អចេរទាំងអស់នៅក្នុងម៉ូដែលតូចជា៣ ។
សំរាប់ព័ត៌មានលំអិតអំពីវិធីសាស្ត្រនិងសំណួរ សូមទាក់ទងទៅលោក នី បូរេត អង្គការតាមដានត្រួតពិនិត្យនិងវាយតម្លៃ លេខាធិការដ្ឋាន គ.ជ.អ.ប ឬតាមរយៈ email : nyboret@ncdd.gov.kh

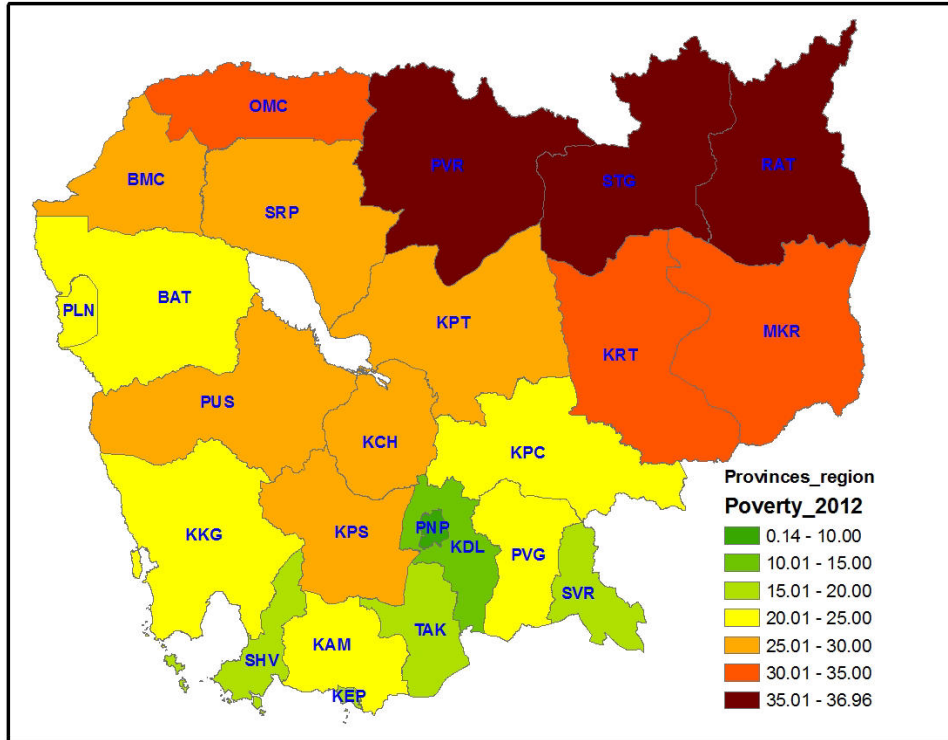
ផែនទី១ ៖ របាយនៃអត្រា(%)ភាពក្រីក្រតាមបណ្តាខេត្ត រាជធានី ឆ្នាំ២០០៤



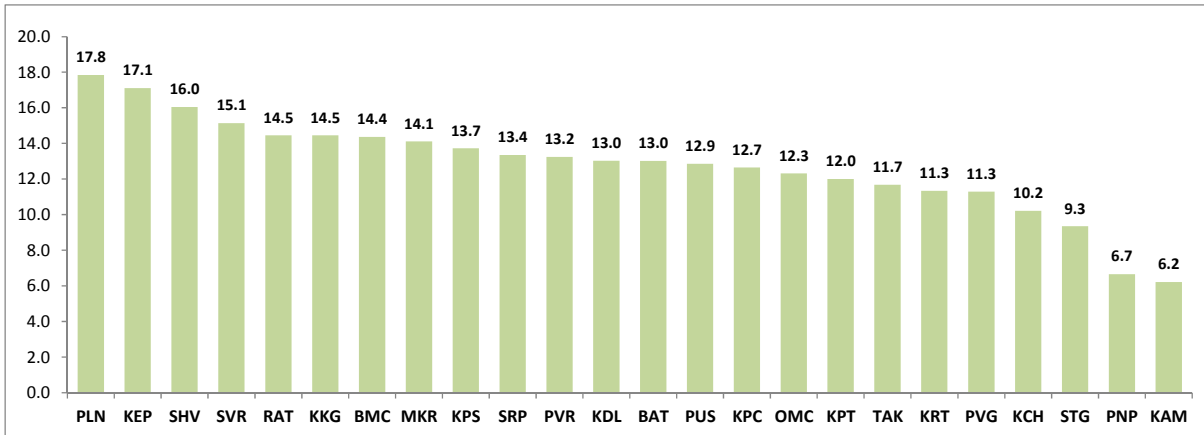
ផែនទី២ ៖ របាយនៃអត្រា(%)ភាពក្រីក្រតាមបណ្តាខេត្ត រាជធានី ឆ្នាំ២០០៨



ផែនទី៣ ៖ របាយនៃអត្រា(%)ភាពក្រីក្រតាមបណ្តាខេត្ត រាជធានី ឆ្នាំ២០១២



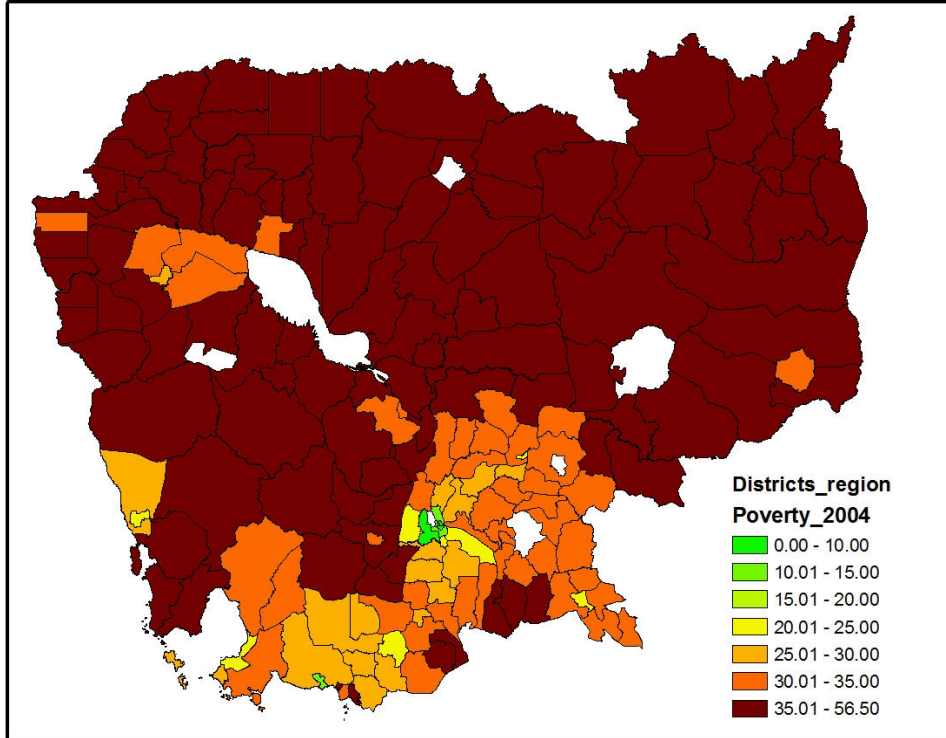
អត្រាថយចុះតាមបណ្តាខេត្តរាជធានីពីឆ្នាំ២០០៤-២០១២



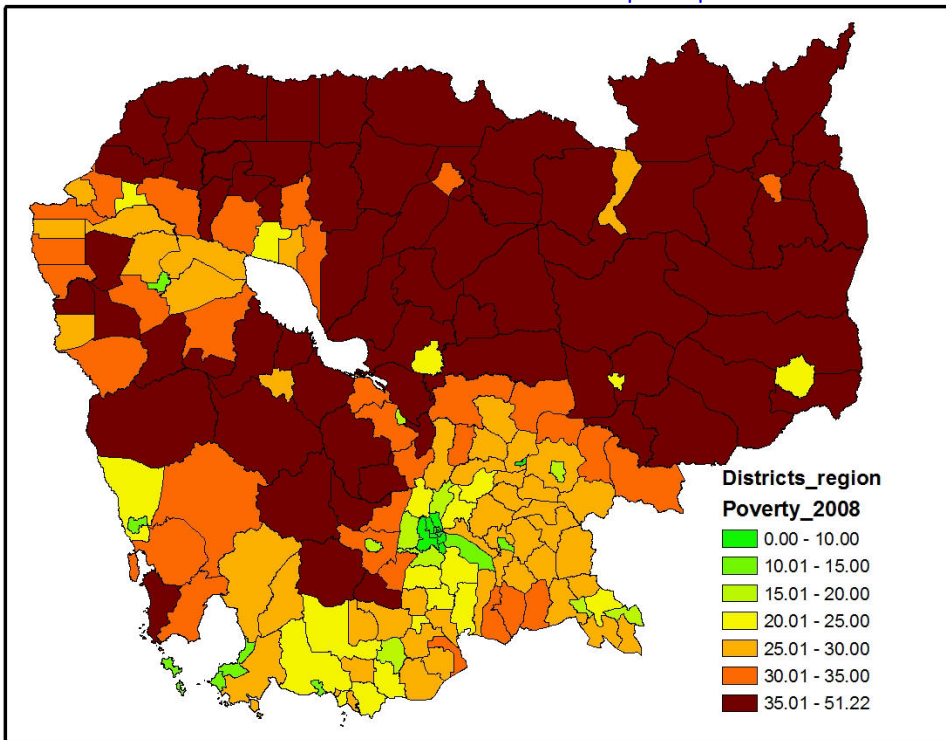
អត្រា(%)ភាពក្រីក្រតាមបណ្តាខេត្ត រាជធានី ឆ្នាំ២០០៤-២០១២

ខេត្ត រាជធានី			2004	2005	2006	2007	2008	2009	2010	2011	2012
ភ្នំពេញ	Phnom Penh	PNP	6.8	6.9	5.8	0.5	0.3	0.2	0.1	0.3	0.1
កណ្តាល	Kandal	KDL	27.6	26.2	24.1	21.2	19.7	17.6	15.9	16.1	14.6
ព្រះសីហនុ	Preah Sihanouk	SHV	31.6	31.0	29.5	25.2	23.5	21.1	20.0	18.2	15.6
កែប	Kep	KEP	33.6	33.0	31.5	28.6	25.2	22.8	21.4	18.5	16.5
ស្វាយរៀង	Svay Rieng	SVR	32.5	31.6	30.1	27.8	25.9	23.6	21.5	19.3	17.4
តាកែវ	Takeo	TAK	31.6	30.7	29.2	28.1	26.8	25.2	23.4	22.5	19.9
កោះកុង	Koh Kong	KKG	34.8	34.9	32.8	31.1	29.1	26.7	25.4	23.6	20.3
កំពត	Kampot	KAM	26.6	25.6	25.0	23.4	22.4	20.5	19.1	22.1	20.4
កំពង់ចាម	Kampong Cham	KPC	33.1	32.1	31.0	29.0	27.6	25.8	24.3	22.3	20.4
ព្រៃវែង	Prey Veng	PVG	33.2	33.2	32.2	30.2	29.1	27.3	25.5	23.7	21.9
ប៉ៃលិន	Pailin	PLN	41.7	40.5	38.9	36.9	35.0	31.0	28.1	26.7	23.9
បាត់ដំបង	Battambang	BAT	37.8	36.5	35.4	33.3	31.7	29.9	28.7	27.0	24.8
បន្ទាយមានជ័យ	Banteay Meanchey	BMC	39.9	38.7	37.1	34.1	32.5	31.3	29.7	28.3	25.5
កំពង់ស្ពឺ	Kampong Speu	KPS	41.4	40.3	39.5	37.3	35.2	32.2	30.1	28.8	27.7
កំពង់ឆ្នាំង	Kampong Chhnang	KCH	37.9	37.2	36.7	35.6	34.2	32.3	30.4	29.5	27.7
ពោធិ៍សាត់	Pursat	PUR	40.7	39.9	39.0	37.5	35.8	34.1	32.0	30.3	27.8
សៀមរាប	Siem Reap	SRP	42.2	40.7	38.8	36.0	34.4	32.4	31.1	30.0	28.8
កំពង់ធំ	Kampong Thom	KPT	41.1	40.5	39.3	37.7	36.5	34.4	32.7	31.6	29.1
ក្រចេះ	Kracheh	KRT	43.9	43.3	42.5	41.5	40.2	38.6	37.1	35.4	32.6
មណ្ឌលគិរី	Mondul Kiri	MKR	47.0	45.1	44.0	42.4	40.3	38.0	37.1	36.8	32.9
ឧត្តរមានជ័យ	Otdar Meanchey	OMC	46.6	45.9	44.0	42.3	40.6	38.6	36.5	35.0	34.3
រតនៈគិរី	Ratanak Kiri	RAT	50.7	48.9	46.6	45.0	43.8	41.5	41.2	39.0	36.2
ស្ទឹងត្រែង	Stung Treng	STG	46.1	45.9	46.1	44.3	43.5	42.4	41.1	39.3	36.8
ព្រះវិហារ	Preah Vihear	PVR	50.2	48.2	47.2	45.7	44.5	43.1	41.5	39.2	37.0

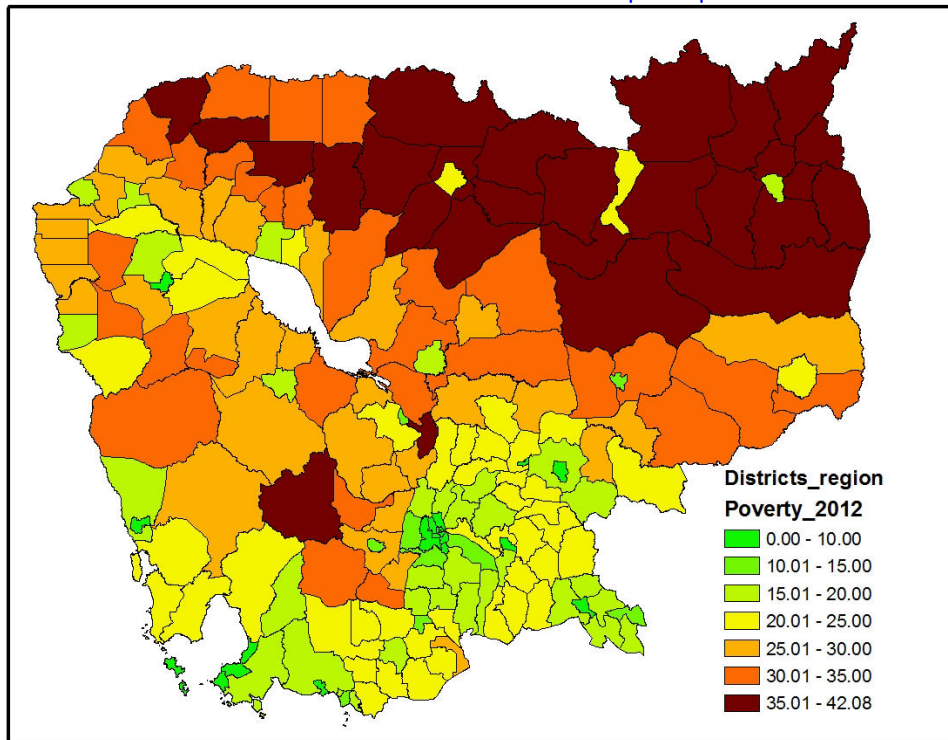
ផែនទី៤ ៖ របាយនៃអត្រា(%)ភាពក្រីក្រតាមបណ្តាក្រុង ស្រុក ខណ្ឌ ឆ្នាំ២០០៤



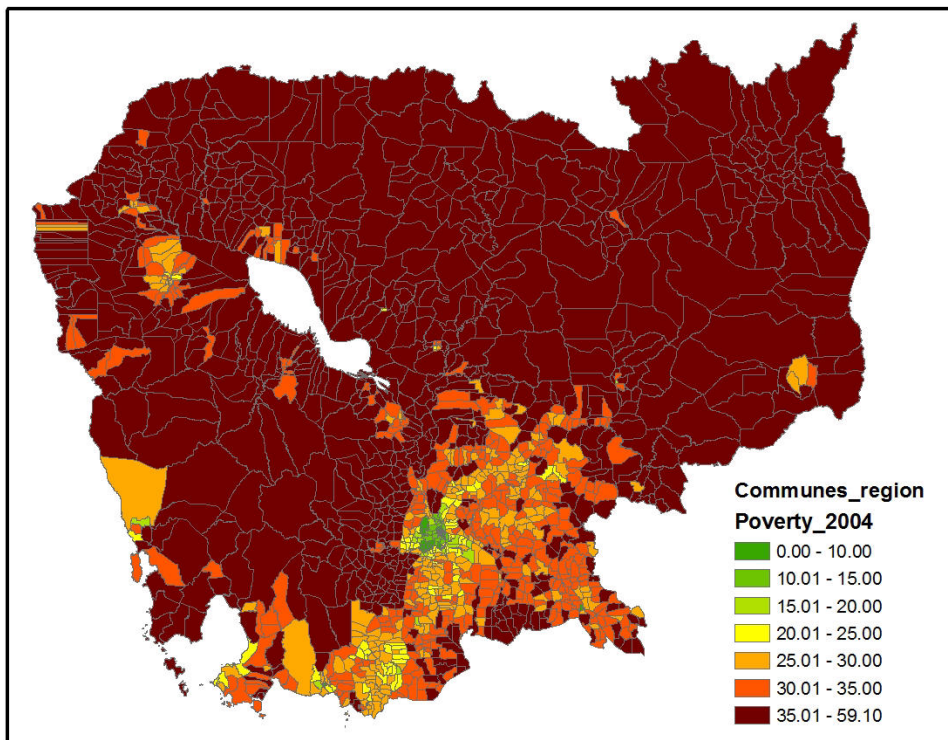
ផែនទី៥ ៖ របាយនៃអត្រា(%)ភាពក្រីក្រតាមបណ្តាក្រុង ស្រុក ខណ្ឌ ឆ្នាំ២០០៨



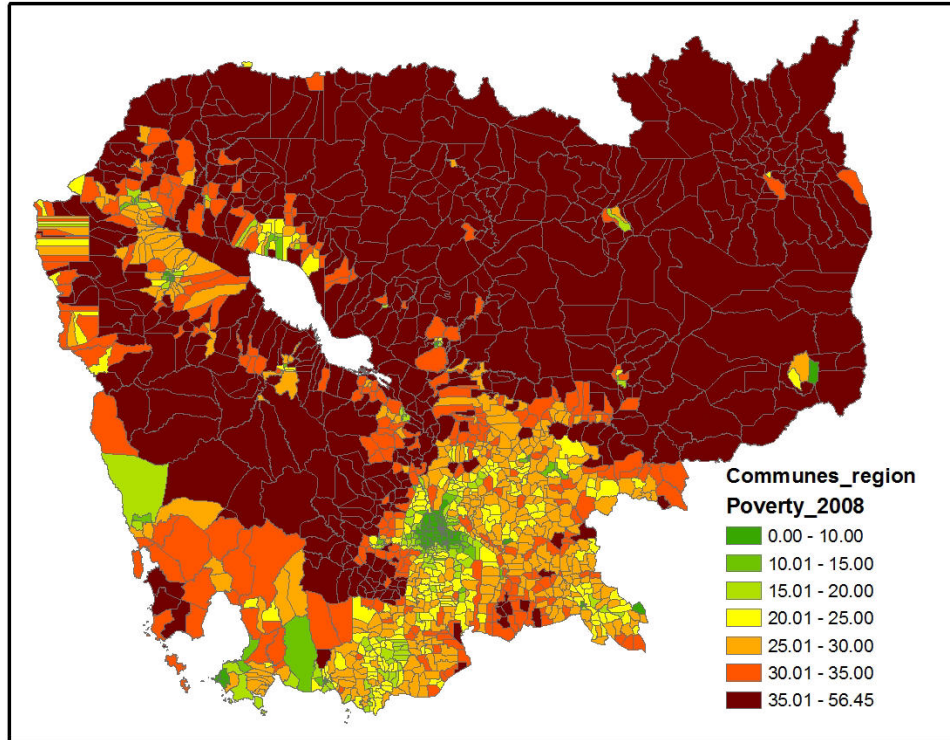
ផែនទី៦ ៖ របាយនៃអត្រា(%)ភាពក្រីក្រតាមបណ្តាក្រុង ស្រុក ខណ្ឌ ឆ្នាំ២០១២



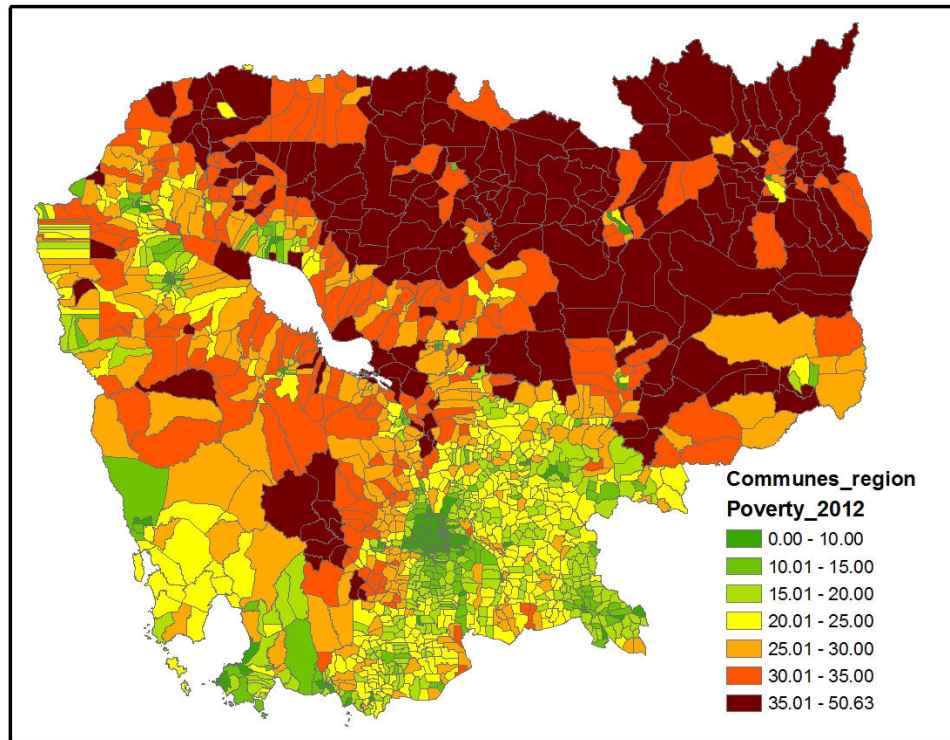
ផែនទី៧ ៖ របាយនៃអត្រា(%)ភាពក្រីក្រតាមបណ្តាឃុំ សង្កាត់ ឆ្នាំ២០០៤



ផែនទី៨ ៖ របាយនៃអត្រា(%)ភាពក្រីក្រតាមបណ្តាឃុំ សង្កាត់ឆ្នាំ២០០៨

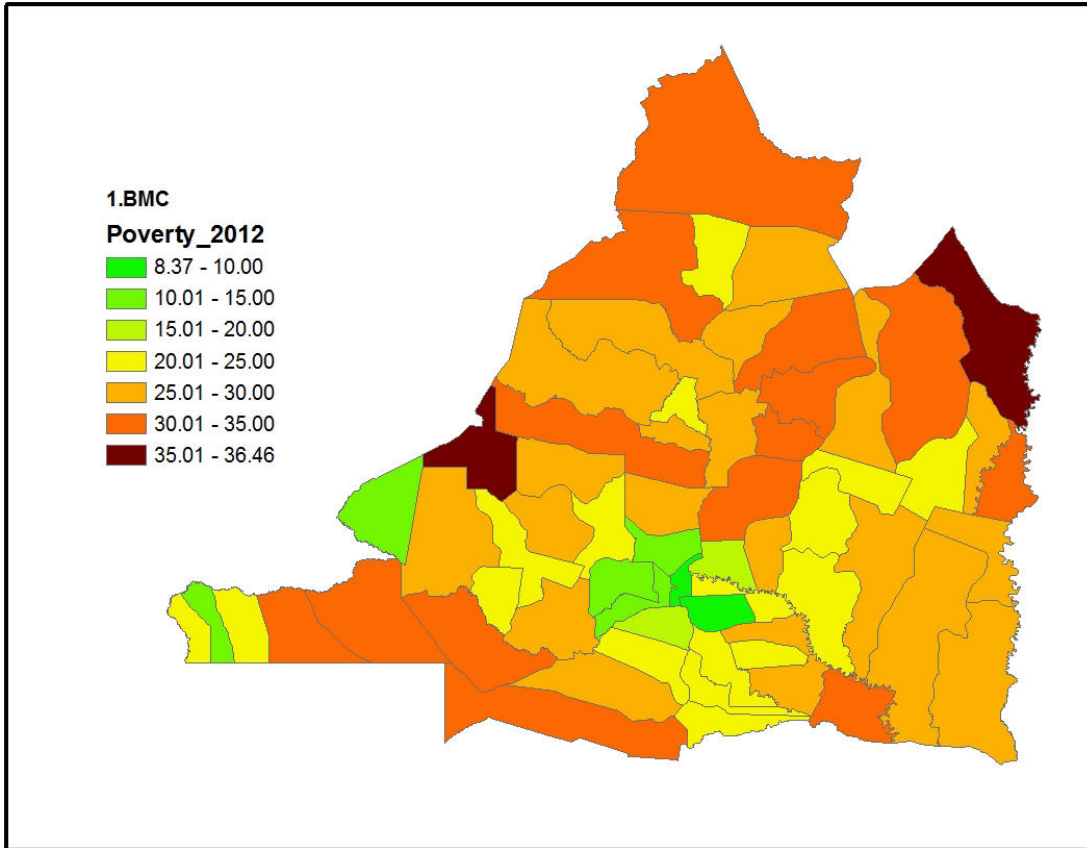


ផែនទី៩ ៖ របាយនៃអត្រា(%)ភាពក្រីក្រតាមបណ្តាឃុំ សង្កាត់ឆ្នាំ២០១២

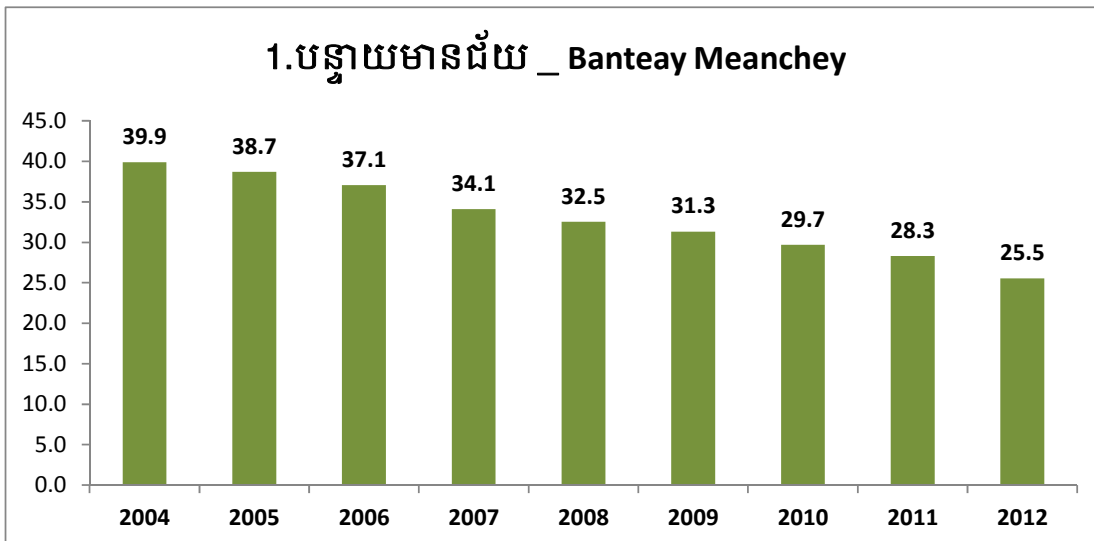


អត្រាភាពក្រីក្រតាមបណ្តាឃុំ សង្កាត់

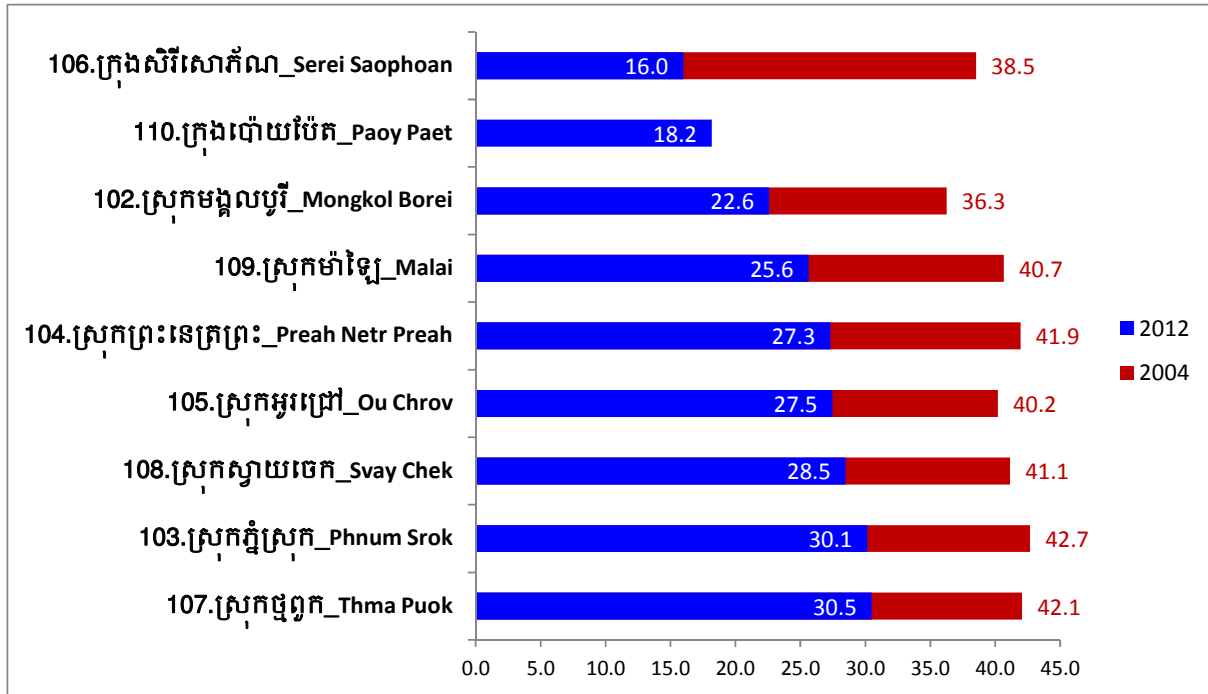
1. ខេត្តបន្ទាយមានជ័យ _ Banteay Meanchey



បំរែបំរួលអត្រា(%)ភាពក្រីក្រតាមបណ្តាឃុំ



បំបែងអត្រា(%)ភាពក្រីក្រតាមបណ្តាក្រុងស្រុក ខេត្តបន្ទាយមានជ័យ ២០០៤-២០១២



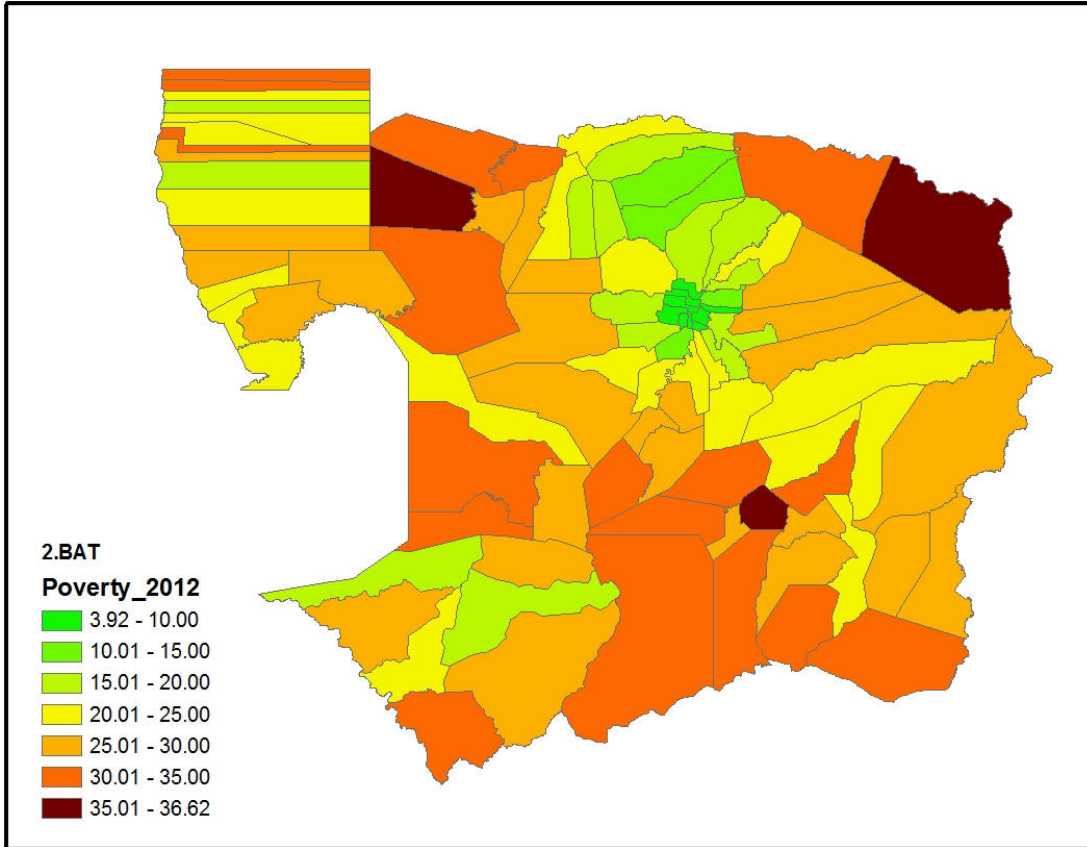
អត្រា(%)ភាពក្រីក្រតាមបណ្តាឃុំសង្កាត់ ខេត្តបន្ទាយមានជ័យ

ស្រុក ឃុំ	District/Cumm	2004	2005	2006	2007	2008	2009	2010	2011	2012
102.ស្រុកមង្គលបូរី	102.Mongkol Borei	36.3	35.0	33.5	30.1	29.1	28.5	26.1	25.3	22.6
ឫស្សីក្រោក	Ruessei Kraok	27.6	26.8	27.2	17.0	17.4	16.2	13.6	12.8	10.0
បត់ត្រង់	Bat Trang	30.5	30.2	28.1	26.1	25.8	24.5	22.4	21.2	17.9
ភ្នំតូច	Phnum Touch	37.5	33.4	31.8	30.8	27.5	27.4	26.8	25.2	20.0
អូរព្រាសាទ	Ou Prasat	33.0	33.6	30.8	28.5	28.1	25.6	23.6	23.3	20.8
ស្រះរាំង	Srah Reang	36.1	34.3	34.0	29.9	28.2	27.0	24.1	23.0	21.1
គយម៉ែង	Koy Maeng	31.2	29.9	28.2	25.8	23.7	25.0	23.2	22.4	21.1
រហាត់ទឹក	Rohat Tuek	35.4	35.6	34.3	29.1	28.2	27.8	27.7	26.1	21.9
បន្ទាយនាង	Banteay Neang	35.2	34.3	31.4	30.5	29.6	29.2	25.0	24.9	23.0
គោកបល្ល័ង្ក	Kouk Ballangk	43.6	42.8	41.7	36.5	33.3	32.8	29.8	30.5	26.4
ចំណោម	Chamnaom	40.6	38.5	37.0	34.9	33.5	33.2	30.7	30.0	27.2
តាឡំ	Ta Lam	37.3	34.7	31.1	33.5	30.0	28.7	27.3	27.1	27.4
សំបូរ	Sambuor	41.7	38.9	37.9	35.7	35.3	35.0	32.5	31.9	30.0
សៀ	Soea	44.8	43.6	42.9	37.9	38.6	39.5	36.0	33.9	30.5
103.ស្រុកភ្នំស្រុក	103.Phnum Srok	42.7	42.2	40.9	38.9	36.8	35.6	33.0	31.2	30.1
ស្រះជីក	Srah Chik	35.4	34.8	33.6	28.8	26.9	25.6	23.5	24.0	20.7
ភ្នំដី	Phnum Dei	43.1	43.8	42.0	39.3	36.3	36.9	33.2	32.0	28.0
ពន្លៃ	Ponley	42.2	43.0	39.8	37.8	35.5	34.1	31.0	28.5	28.1
ប៉ោយចារ	Poy Char	39.6	38.7	37.3	36.2	33.6	31.6	27.8	25.8	30.8
ស្ពានស្រែង	Spean Sraeng	44.1	43.6	41.8	42.0	41.3	38.1	36.3	35.4	32.7
ណាំតៅ	Nam Tau	47.4	45.9	45.8	44.5	42.8	41.6	39.8	39.2	35.6
104.ស្រុកព្រះនេត្រព្រះ	104.Preah Netr Preah	41.9	40.4	39.1	35.4	33.8	33.0	32.2	31.5	27.3

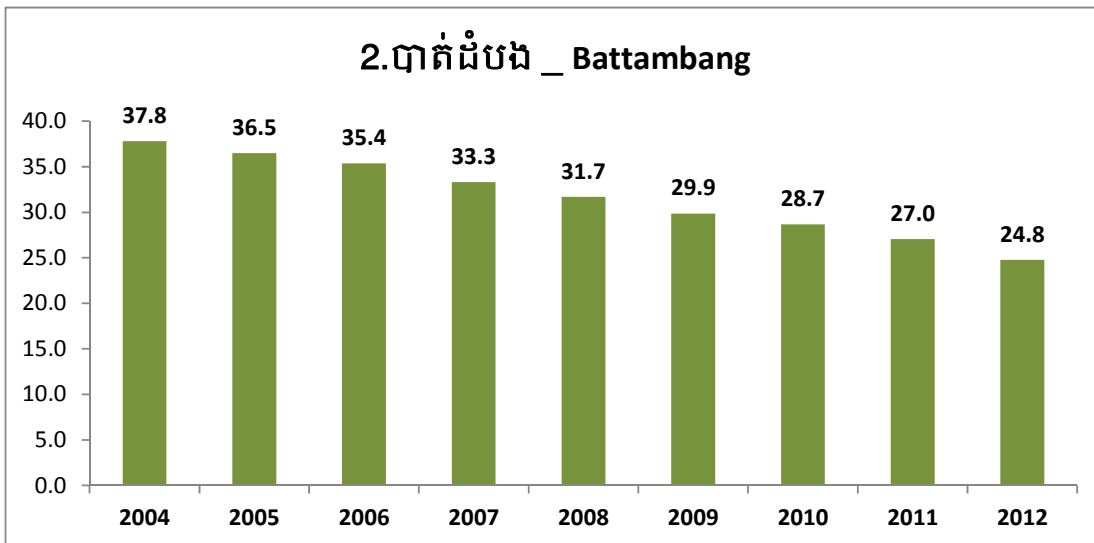
ស្រុក ឃុំ	District/Cumm	2004	2005	2006	2007	2008	2009	2010	2011	2012
ទានកាំ	Tean Kam	44.9	44.7	41.9	35.3	33.4	31.6	32.0	30.4	23.3
ជប់រ៉ាវី	Chob Veari	40.2	37.0	34.5	32.8	31.7	30.6	29.8	29.0	24.3
ព្រះនេត្រព្រះ	Preah Netr Preah	39.8	39.8	37.5	32.8	31.9	31.1	30.6	29.8	25.0
ឈូរមានជ័យ	Chnuor Mean Chey	41.5	40.7	39.2	34.9	32.9	32.9	31.4	30.0	26.6
ទឹកជោរ	Tuek Chour	41.9	40.2	40.3	37.3	35.3	34.5	33.6	32.1	26.9
រហាល	Rohal	40.8	39.4	37.3	34.8	32.6	32.0	31.7	30.3	27.5
ប្រាសាទ	Prasat	43.1	40.6	39.8	35.4	34.0	32.8	32.4	31.2	28.3
ភ្នំលៀប	Phnum Lieb	44.0	42.0	41.6	38.0	36.2	35.7	34.6	33.6	28.8
បុស្សរ័	Bos Sbov	48.0	45.5	44.2	41.2	37.0	37.1	36.1	34.2	31.0
105.ស្រុកអូរច្រវ៉ា	105.Ou Chrov	40.2	39.1	36.6	33.7	32.3	30.2	29.5	30.3	27.5
គុត្តសត	Kuttasat	39.5	38.6	35.4	32.0	30.0	27.4	25.1	22.0	21.3
កូប	Koub	36.3	35.4	32.4	28.9	28.1	27.4	26.8	26.1	21.5
ចង្កា	Changha	38.3	37.6	34.6	31.9	31.1	29.5	29.3	29.5	23.3
សូភី	Souphi	39.2	40.0	38.6	36.5	36.4	34.1	30.5	30.5	27.1
សំរោង	Samraong	39.7	38.9	33.0	35.1	34.2	33.9	31.9	29.1	27.4
សឹង្ហ	Soengh	40.4	39.6	38.6	36.8	35.3	33.9	33.6	31.2	29.6
អូរឃីជាន់	Ou Bei Choan	46.2	45.2	42.3	43.5	42.2	33.4	37.1	38.1	36.5
106.ក្រុងសិរីសោភ័ណ	106.Serei Saophoan	38.5	37.2	35.4	29.4	27.2	28.8	24.4	19.1	16.0
ព្រះពន្លា	Preah Ponlea	28.1	27.8	27.7	16.1	14.9	13.1	11.5	10.3	8.4
កំពង់ស្វាយ	Kampong Svay	31.7	30.6	30.7	16.6	16.2	16.0	13.4	13.4	11.8
អូរអំបិល	Ou Ambel	28.8	28.5	28.5	13.0	11.3	11.9	10.7	9.9	12.5
ទឹកថ្លា	Tuek Thla	38.7	38.0	37.2	29.3	28.7	29.8	19.4	18.3	12.9
ភ្នំត	Phniet	37.6	36.5	34.3	31.0	28.8	27.9	25.8	25.1	18.8
កោះពងសត្វ	Kaoh Pong Satv	33.1	32.8	29.5	29.0	28.3	27.8	26.0	26.4	21.3
ម្កាក់	Mkak	42.5	40.3	33.8	33.3	31.5	30.2	28.8	28.3	25.1
107.ស្រុកថ្មពួក	107.Thma Puok	42.1	41.6	39.2	38.2	36.6	34.6	33.3	32.5	30.5
គំរូ	Kumru	34.2	31.7	29.7	30.4	26.7	25.2	24.0	23.8	23.0
ថ្មពួក	Thma Puok	37.3	35.7	35.0	33.9	32.7	31.6	30.1	28.6	27.2
ភូមិថ្មី	Phum Thmei	38.5	38.3	36.7	34.3	33.3	31.9	28.7	28.1	27.6
គោករមៀត	Kouk Romiet	45.3	45.7	42.3	41.4	38.4	36.4	35.5	34.1	31.0
គោកកបិន	Kouk Kakthen	42.9	43.1	39.7	39.6	39.6	36.5	34.1	34.7	32.8
បន្ទាយឆ្មារ	Banteay Chhmar	44.8	44.2	42.4	40.5	40.6	38.2	37.9	37.0	35.0
108.ស្រុកស្វាយចេក	108.Svay Chek	41.1	40.0	39.5	37.3	35.7	33.8	32.7	31.4	28.5
រលួស	Roluos	36.7	32.7	34.6	27.5	25.9	24.5	23.7	21.8	21.4
តាបែន	Ta Baen	39.1	38.8	36.1	32.5	32.1	28.9	29.0	27.6	25.2
ទ្រាស	Treas	38.0	38.5	37.0	35.7	37.5	35.0	32.1	30.9	27.8
ស្វាយចេក	Svay Chek	42.9	41.1	42.1	39.8	37.9	35.6	33.0	31.6	28.4
តាផូ	Ta Phou	40.0	38.3	36.3	37.0	33.1	32.9	32.9	31.4	28.6
សារង្ក	Sarongk	39.7	39.9	38.3	35.1	35.0	35.3	35.2	35.5	30.4
ស្នួក្រាម	Sla Kram	43.5	43.6	43.1	40.8	38.0	35.7	33.8	32.2	30.7
ផ្កា	Phkoam	45.4	44.5	44.0	42.3	40.2	37.0	37.7	36.4	31.9

ស្រុក ឃុំ	District/Cumm	2004	2005	2006	2007	2008	2009	2010	2011	2012
109.ស្រុកម៉ាឡៃ	109.Malai	40.7	38.8	36.6	35.7	33.6	32.3	29.6	26.6	25.6
ម៉ាឡៃ	Malai	32.1	30.7	29.5	25.0	23.2	21.9	19.6	9.8	10.2
អូរស្រឡៅ	Ou Sralau	39.1	35.7	33.8	32.2	31.3	30.0	26.8	27.4	23.0
បឹងបេង	Boeng Beng	37.4	36.0	35.0	34.7	32.4	30.6	26.0	24.0	23.0
អូរសំព័រ	Ou Sampoar	44.9	43.5	41.7	40.5	38.5	37.8	35.3	32.0	30.0
ទួលពង្រ	Tuol Pongro	46.1	43.7	39.7	41.3	37.3	37.7	36.1	34.9	32.9
តាគង់	Ta Kong	47.8	47.1	44.5	45.4	43.8	40.7	38.1	32.6	34.2
110.ក្រុងប៉ោយប៉ែត	110.Paoy Paet	22.6	18.2
ប៉ោយប៉ែត	Paoy Paet	38.9	36.4	36.1	26.5	23.6	23.1	20.5	18.9	13.5
ផ្សារកណ្តាល	Phsar Kandal	20.0	13.5
និមិត្ត	Nimitt	41.1	39.7	37.6	32.5	31.1	32.3	29.4	27.7	25.3

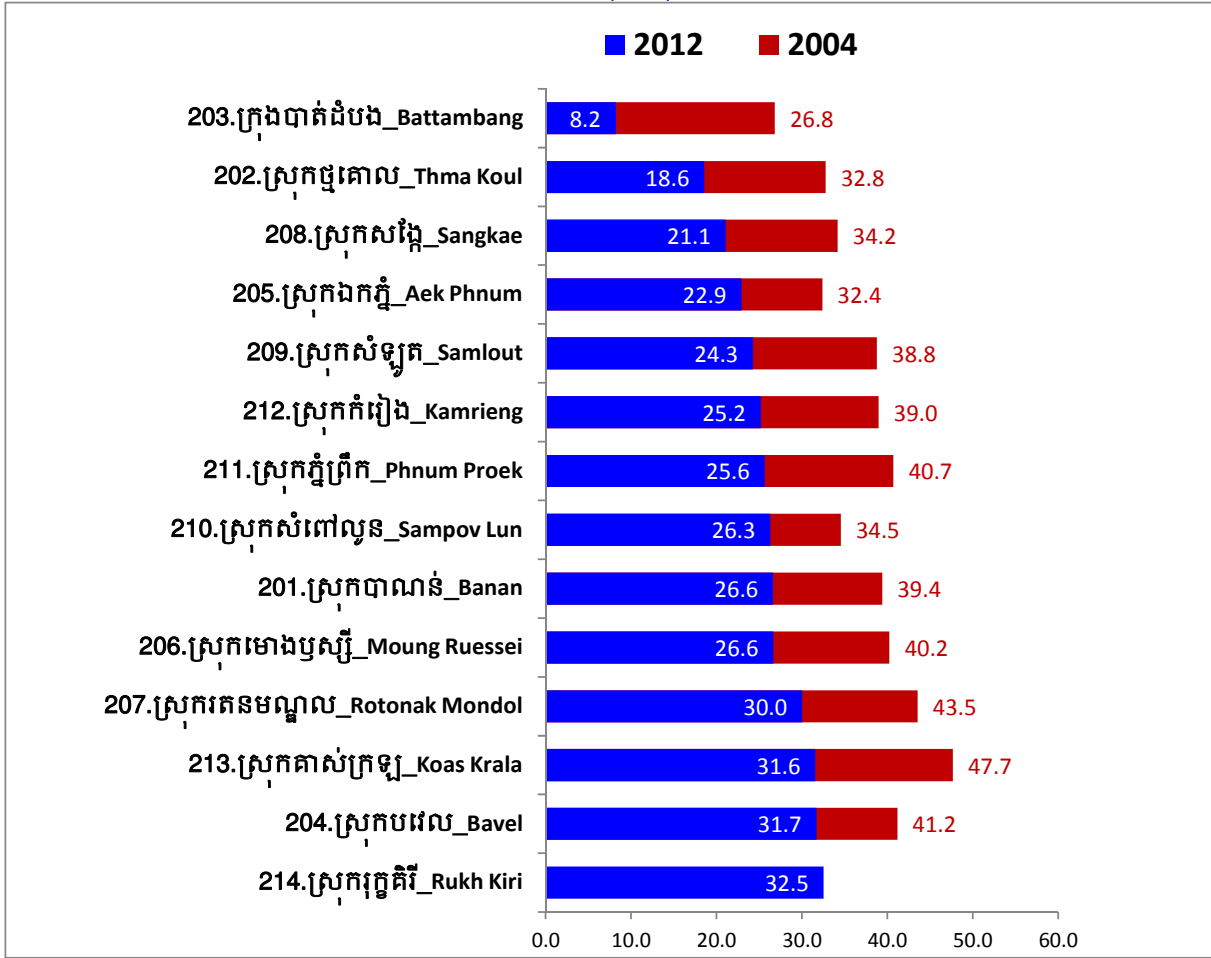
2.ខេត្តបាត់ដំបង_Battambang



បំប្លែងអត្រា(%)ភាពក្រីក្រតាមបណ្តាឆ្នាំ ខេត្តបាត់ដំបង



បំរែបំរួលអត្រា(%)ភាពក្រីក្រតាមបណ្តាក្រុងស្រុក ខេត្តបាត់ដំបង ២០០៤-២០១២



អត្រា(%)ភាពក្រីក្រតាមបណ្តាឃុំសង្កាត់ ខេត្តបាត់ដំបង

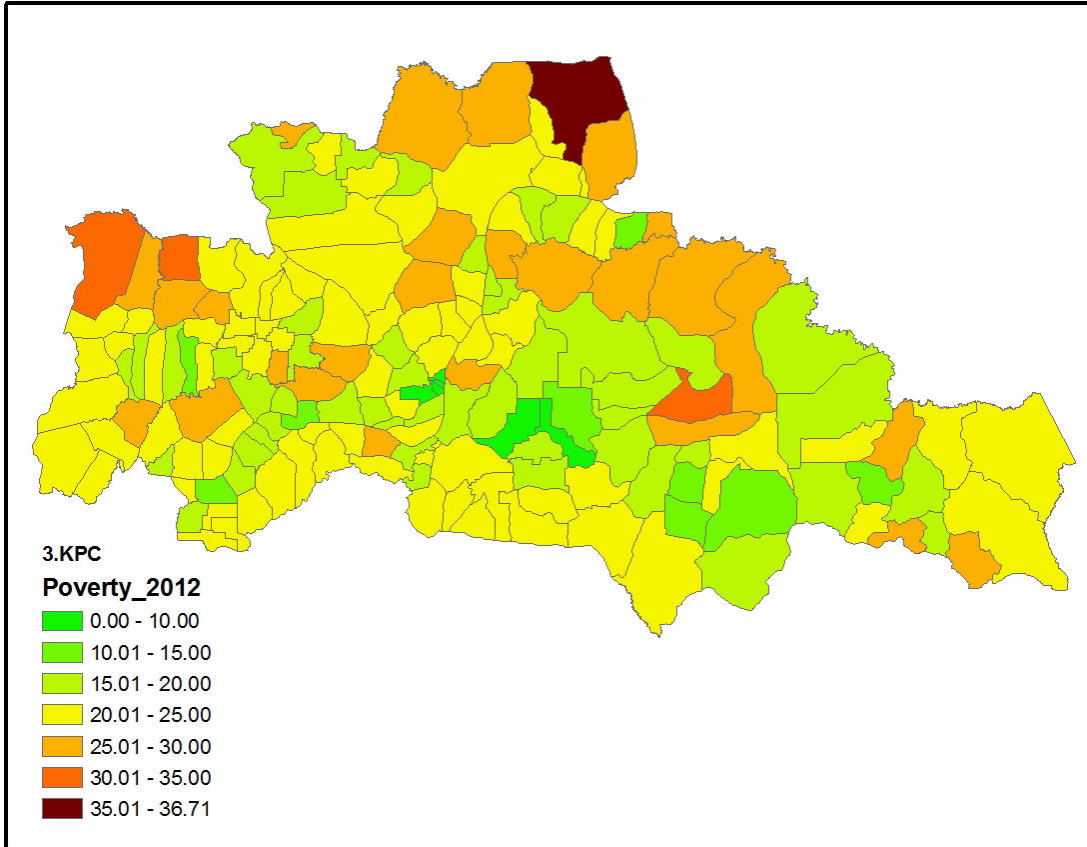
ស្រុក ឃុំ	NameE	2004	2005	2006	2007	2008	2009	2010	2011	2012
201.ស្រុកបាណន់	201.Banan	39.4	38.1	37.3	36.2	34.5	32.7	30.9	28.6	26.6
ភ្នំសំពៅ	Phnum Sampov	31.7	30.2	28.8	29.6	28.2	27.0	24.9	22.8	21.2
ឈើទាល	Chheu Teal	33.4	33.1	31.7	31.6	29.6	28.1	26.1	24.1	22.9
កន្ទី ២	Kantueu Pir	39.6	37.2	36.1	35.3	34.0	33.1	30.5	27.5	25.4
បាយដំរាំ	Bay Damram	40.1	39.4	37.9	35.8	35.1	32.6	30.6	28.9	27.0
តាគ្រាម	Ta Kream	41.6	40.5	39.9	38.1	35.5	30.9	30.4	27.9	28.5
ស្ទឹង	Snoeng	44.4	42.4	42.6	42.5	40.9	38.2	36.9	35.2	28.8
កន្ទី ១	Kantueu Muoy	44.2	42.0	42.1	39.5	37.9	38.5	34.8	30.3	29.1
ចែងមានជ័យ	Chaeng Mean Chey	45.9	45.2	44.5	40.4	38.7	38.5	37.6	36.4	34.0
202.ស្រុកថ្មីគោល	202.Thma Koul	32.8	31.7	30.6	29.7	28.2	26.2	24.6	21.0	18.6
តាពូង	Ta Pung	29.2	28.6	28.1	28.2	26.3	22.4	20.8	14.1	12.2
តាម៉ឺន	Ta Meun	28.2	25.4	25.4	27.9	26.7	25.3	21.9	15.0	14.5
គោកឃុំ	Kouk Khmum	33.2	30.5	28.4	27.0	26.4	24.5	24.6	17.5	15.3
ជ្រោយស្តៅ	Chrouy Sdau	30.8	28.7	27.7	26.8	25.7	24.0	21.9	21.4	18.3
ជ្រៃ	Chrey	29.7	28.7	28.3	28.3	25.5	22.3	22.2	19.4	18.5
បន្ទាយត្រែង	Bansay Traeng	34.0	32.5	31.5	29.4	27.8	26.0	24.4	23.0	18.6

ស្រុក ឃុំ	NameE	2004	2005	2006	2007	2008	2009	2010	2011	2012
រុងជ្រៃ	Rung Chrey	35.3	34.3	33.3	29.1	26.4	25.2	24.6	22.7	20.7
បឹងព្រីង	Boeng Pring	39.0	39.5	37.9	32.7	29.6	39.4	26.2	26.3	21.3
អូរតាគី	Ou Ta Ki	34.5	35.6	33.3	31.1	30.5	25.6	27.1	26.1	23.1
អន្លង់រុន	Anlong Run	40.3	41.3	39.7	41.3	41.8	37.0	36.5	33.4	28.5
203.ក្រុងបាត់ដំបង	203.Battambang	26.8	26.0	25.0	14.8	12.3	12.0	10.5	8.8	8.2
ព្រែកព្រះស្តេច	Preaek Preah Sdach	26.9	25.4	24.8	6.4	5.9	4.9	4.1	4.2	3.9
ចំការសំរោង	Chamkar Samraong	26.0	25.0	25.4	9.3	6.9	7.2	5.9	7.2	4.5
ស្លាកែត	Sla Kaet	31.0	27.3	26.0	12.8	8.8	7.8	4.9	4.5	5.0
ស្វាយប៉ោ	Svay Pao	22.5	22.0	21.8	4.5	4.4	7.7	5.5	5.9	5.0
ទួលតាក	Tuol Ta Aek	25.6	26.2	25.0	8.6	4.8	5.5	4.4	3.7	5.1
រតនៈ	Rotanak	26.8	26.4	26.4	10.0	6.8	7.0	5.9	5.3	5.8
ក្តុលដូនទាវ	Kdol Doun Teav	24.1	23.1	21.4	20.7	17.1	16.0	14.7	8.6	6.6
អូរចារ	Ou Char	28.4	28.6	28.6	18.0	14.2	13.5	12.0	9.9	9.4
វត្តគរ	Voat Kor	26.9	25.1	23.1	22.4	18.7	18.1	16.3	14.4	13.0
អូរម៉ាល់	Ou Mal	29.2	28.6	26.5	25.5	24.2	23.0	21.1	17.0	16.7
204.ស្រុកបវេល	204.Bavel	41.2	39.4	39.7	37.3	36.0	33.6	33.4	31.7	31.7
បវេល	Bavel	37.0	35.2	33.9	30.1	29.7	28.3	27.6	27.6	26.1
ខ្នាចរមាស	Khnach Romeas	37.1	32.3	39.6	33.6	33.2	31.6	31.1	29.8	28.4
ល្វា	Lvea	39.3	36.7	38.4	37.5	36.3	33.7	33.6	32.0	31.3
ព្រៃខ្ពស់	Prey Khpos	43.7	43.3	42.1	37.8	37.3	35.9	34.9	34.1	32.7
ក្តុលតាហែន	Kdol Ta Haen	44.5	43.5	42.4	41.9	39.2	36.6	36.1	34.4	33.3
ឃ្លាំងមាស	Khlaeng Meas	36.8	35.7
អំពិលប្រាំដើម	Ampil Pram Daeum	43.9	42.3	43.0	41.4	41.1	36.0	37.3	32.4	35.9
បឹងប្រាំ	Boeung Pram	26.0	40.1
205.ស្រុកឯកភ្នំ	205.Aek Phnum	32.4	30.2	29.4	28.3	27.5	26.2	25.2	23.6	22.9
សំរោងក្នុង	Samraong Knong	24.8	21.1	21.6	18.8	17.7	16.3	16.8	13.9	10.8
ព្រែកខ្ពប	Preaek Khpob	26.0	24.9	24.5	22.7	22.0	20.8	19.3	19.7	18.7
ព្រែកនរិន្ទ	Preaek Norint	30.1	27.9	26.5	25.0	25.7	23.6	22.0	20.2	19.6
ពាមឯក	Peam Aek	28.8	27.2	26.3	26.2	25.4	24.0	22.5	19.2	19.8
ព្រែកហ្លួង	Preaek Luong	33.2	29.7	29.4	30.2	27.0	26.5	25.6	24.4	24.7
ព្រៃចាស់	Prey Chas	44.1	41.9	40.5	38.5	37.4	36.0	36.1	35.8	34.3
កោះជីរាំង	Kaoh Chiveang	43.8	42.7	41.8	40.8	40.2	40.0	38.6	37.6	36.6
206.ស្រុកមោងឫស្សី	206.Moung Ruessei	40.2	39.0	37.7	36.2	35.4	32.6	31.3	28.5	26.6
គារ	Kear	34.0	32.3	31.0	30.4	29.2	27.5	27.7	25.5	23.5
ព្រៃតូច	Prey Touch	40.0	36.2	35.6	32.2	31.3	29.7	25.3	27.4	23.9
តាលាស់	Ta Loas	36.7	33.5	32.5	32.2	31.8	29.6	27.1	25.0	24.8
ជ្រៃ	Chrey	40.9	40.0	39.1	37.4	37.0	35.6	30.0	26.2	25.0
មោង	Moung	35.8	35.7	33.5	32.7	32.5	30.5	28.6	28.2	25.1
ឫស្សីក្រាំង	Ruessei Krang	44.7	43.1	42.4	39.2	38.1	35.4	32.6	32.1	28.8
ព្រៃស្វាយ	Prey Svay	39.8	39.8	38.7	36.8	36.1	34.6	31.0	30.4	28.9
របស់មង្គល	Robas Mongkol	40.6	39.7	38.6	36.8	35.9	32.5	30.1	28.3	28.9

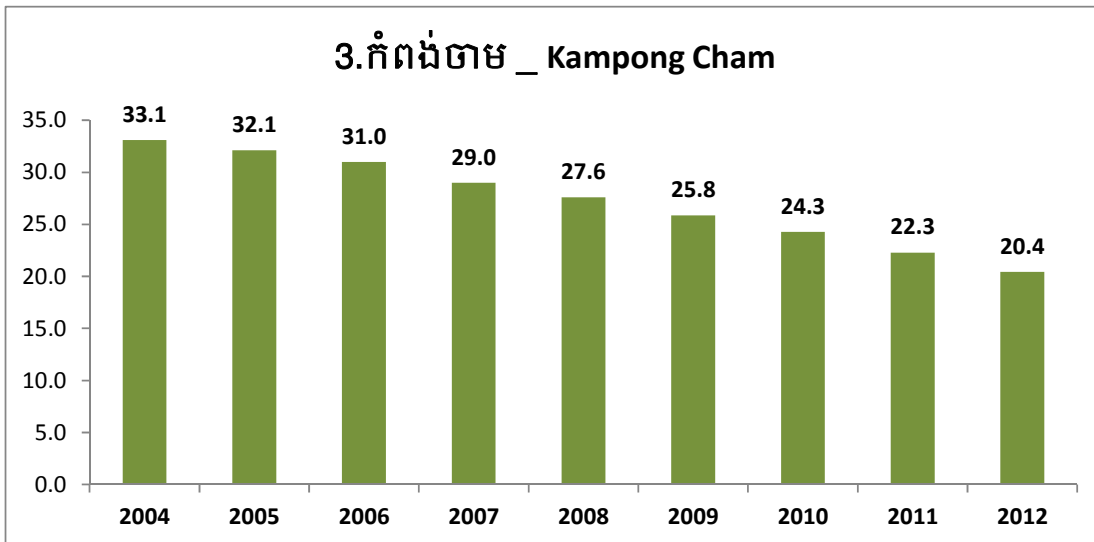
ស្រុក ឃុំ	NameE	2004	2005	2006	2007	2008	2009	2010	2011	2012
កកោះ	Kakaoh	43.0	42.7	41.8	40.9	39.5	37.6	35.0	34.3	31.9
207.ស្រុករតនមណ្ឌល	207.Rotonak Mondol	43.5	43.5	42.3	41.0	39.4	36.8	35.7	34.9	30.0
ស្តៅ	Sdau	42.6	42.3	41.4	38.9	37.4	35.4	33.5	28.7	23.7
អណ្តើកហែប	Andaek Haeb	45.9	42.6	41.1	41.8	40.5	37.2	34.0	33.3	28.6
ត្រែង	Traeng	44.8	45.1	43.5	42.4	40.6	36.3	38.1	37.2	30.7
ផ្លូវមាស	Phlov Meas	42.1	45.6	44.4	43.8	41.9	40.4	39.8	39.5	33.3
រស្មីសង្ហារ	Reaksmei Songha	36.2	34.0
208.ស្រុកសង្កែ	208.Sangkae	34.2	33.3	31.2	29.5	28.5	26.9	25.7	23.0	21.1
នរា	Norea	28.6	26.4	25.5	23.1	20.1	20.2	17.8	11.3	8.9
អន្លង់វិល	Anlong Vil	32.5	32.7	27.8	25.7	26.0	25.5	25.1	16.9	17.3
អូរដំបង ២	Ou Dambang Pir	30.8	30.6	30.4	29.0	26.0	24.2	23.0	19.7	19.8
វត្តតាមិម	Voat Ta Muem	33.5	32.6	29.4	29.9	28.5	25.3	23.8	21.5	20.1
រាំងកេសី	Reang Kesei	38.7	35.1	32.1	34.8	34.0	29.6	27.5	26.4	21.0
អូរដំបង ១	Ou Dambang Muoy	31.4	31.0	30.6	26.8	26.5	26.5	26.0	23.2	22.4
កំពង់ព្រៀង	Kampong Preang	34.2	35.0	35.5	27.0	26.6	26.3	25.4	25.6	23.3
រកា	Roka	37.8	37.1	36.2	33.8	33.9	31.3	31.6	30.0	25.4
តាប៉ុន	Ta Pon	36.0	34.2	31.8	29.3	25.8	26.1	25.4	24.6	25.5
កំពង់ព្រះ	Kampong Preah	35.1	35.6	32.2	32.8	32.6	30.8	28.6	29.5	26.2
209.ស្រុកសំឡូត	209.Samlout	38.8	37.5	36.6	36.8	34.0	32.6	29.3	28.6	24.3
មានជ័យ	Mean Chey	40.4	38.2	38.9	37.9	32.2	31.9	25.1	25.1	16.6
តាសាញ	Ta Sanh	35.0	33.6	32.1	34.5	31.0	27.9	24.5	21.6	18.5
ស៊ុង	Sung	31.9	29.9	29.0	26.7	24.6	26.6	22.6	22.7	21.0
សំឡូត	Samlout	35.1	34.6	34.6	36.6	34.0	32.4	29.6	28.8	26.1
កំពង់ល្ពៅ	Kampong Lpov	43.1	41.0	39.2	40.1	36.9	33.5	31.1	32.0	26.3
អូរសំរិល	Ou Samril	46.4	43.4	41.5	40.7	39.0	35.9	32.4	30.0	26.9
តាតោក	Ta Taok	38.2	39.4	39.3	38.8	37.7	36.8	36.1	35.9	31.0
210.ស្រុកសំពៅលូន	210.Sampov Lun	34.5	32.4	31.5	29.3	26.9	24.9	28.4	27.3	26.3
តាស្ដា	Ta Sda	29.4	26.6	27.2	21.1	19.1	15.1	17.4	17.0	15.2
សំពៅលូន	Sampov Lun	35.7	32.9	28.0	26.7	25.1	25.5	21.7	17.5	21.1
អង្គរបាន	Angkor Ban	38.9	36.6	35.3	35.2	31.4	27.0	26.7	26.6	22.4
សន្តិភាព	Santepheap	28.1	26.7	23.4	23.5	23.4	23.3	26.9	25.0	24.8
សេរីមានជ័យ	Serei Mean Chey	34.6	34.3	36.3	35.2	33.1	29.7	35.8	35.2	32.2
ច្រៀមសីមា	Chrey Seima	38.2	35.4	35.7	32.3	28.9	29.2	34.3	33.7	34.5
211.ស្រុកភ្នំព្រឹក	211.Phnum Proek	40.7	39.3	36.3	33.7	31.7	30.3	30.3	28.6	25.6
ភ្នំព្រឹក	Phnum Proek	38.3	35.7	34.3	28.6	24.6	25.4	23.5	20.9	18.0
អូររំដួល	Ou Rumduol	40.7	38.4	35.4	33.2	29.9	27.3	26.3	26.3	22.0
បារាំងធ្លាក់	Barang Thleak	38.5	38.4	36.4	34.4	32.6	30.9	32.8	28.8	25.7
ពេជ្រចិន្ដា	Pech Chenda	38.5	36.2	34.5	31.7	31.2	29.4	29.0	28.6	26.4
ប្ដូរ	Bour	43.6	42.7	38.0	36.3	35.7	34.0	34.8	35.0	32.3
212.ស្រុកកំរៀង	212.Kamrieng	39.0	37.6	35.6	34.7	32.7	30.7	29.0	27.6	25.2
កំរៀង	Kamrieng	40.1	40.3	37.4	35.9	33.4	31.7	27.4	25.8	22.2

ស្រុក ឃុំ	NameE	2004	2005	2006	2007	2008	2009	2010	2011	2012
បឹងរាំង	Boeng Reang	35.1	33.2	29.7	25.8	23.8	21.5	23.0	20.8	22.6
ត្រាង	Trang	39.0	38.3	37.0	37.9	36.2	33.2	31.2	29.1	24.6
អូរដា	Ou Da	39.5	37.0	35.6	36.4	32.4	30.3	29.2	28.3	25.5
តាសែន	Ta Saen	36.9	34.3	34.8	32.3	31.4	28.9	29.3	28.1	25.7
តាក្រី	Ta Krei	41.4	39.8	37.8	36.7	36.5	35.9	32.0	31.4	29.4
213.ស្រុកគាស់ក្រឡ	213.Koas Krala	47.7	46.8	45.5	44.2	42.3	40.6	38.1	36.0	31.6
គាស់ក្រឡ	Kaos Krala	44.3	43.8	40.5	39.4	34.2	33.8	30.2	26.2	29.7
ធិបតី	Thipakdei	45.9	45.3	45.1	44.3	43.8	41.9	38.6	36.9	30.2
ដូនបា	Doun Ba	47.8	47.5	46.5	46.4	44.7	42.7	38.5	37.7	30.4
ព្រះផុស	Preah Phos	49.8	48.9	48.6	41.7	42.4	41.0	43.6	41.0	31.7
ឆ្នាល់មាន់	Chhnal Moan	49.4	47.2	45.0	46.5	44.6	43.2	40.0	38.7	33.4
ហប់	Hab	50.1	48.8	47.8	48.9	45.0	41.9	37.9	35.9	35.3
214.ស្រុករុក្ខគិរី	214.Rukh Kiri	37.4	32.5
មុខរាហ៍	Mukh Reah	35.8	29.2
ស្តុកប្រឺក	Sdok Pravoek	36.3	31.9
ព្រែកជីក	Preaek Chik	46.0	45.7	42.6	41.9	41.3	37.8	38.7	36.1	33.2
បាសាក់	Basak	37.5	34.4
ព្រៃត្រឡាច	Prey Tralach	44.6	43.0	42.1	40.4	39.2	.	34.6	40.8	34.5

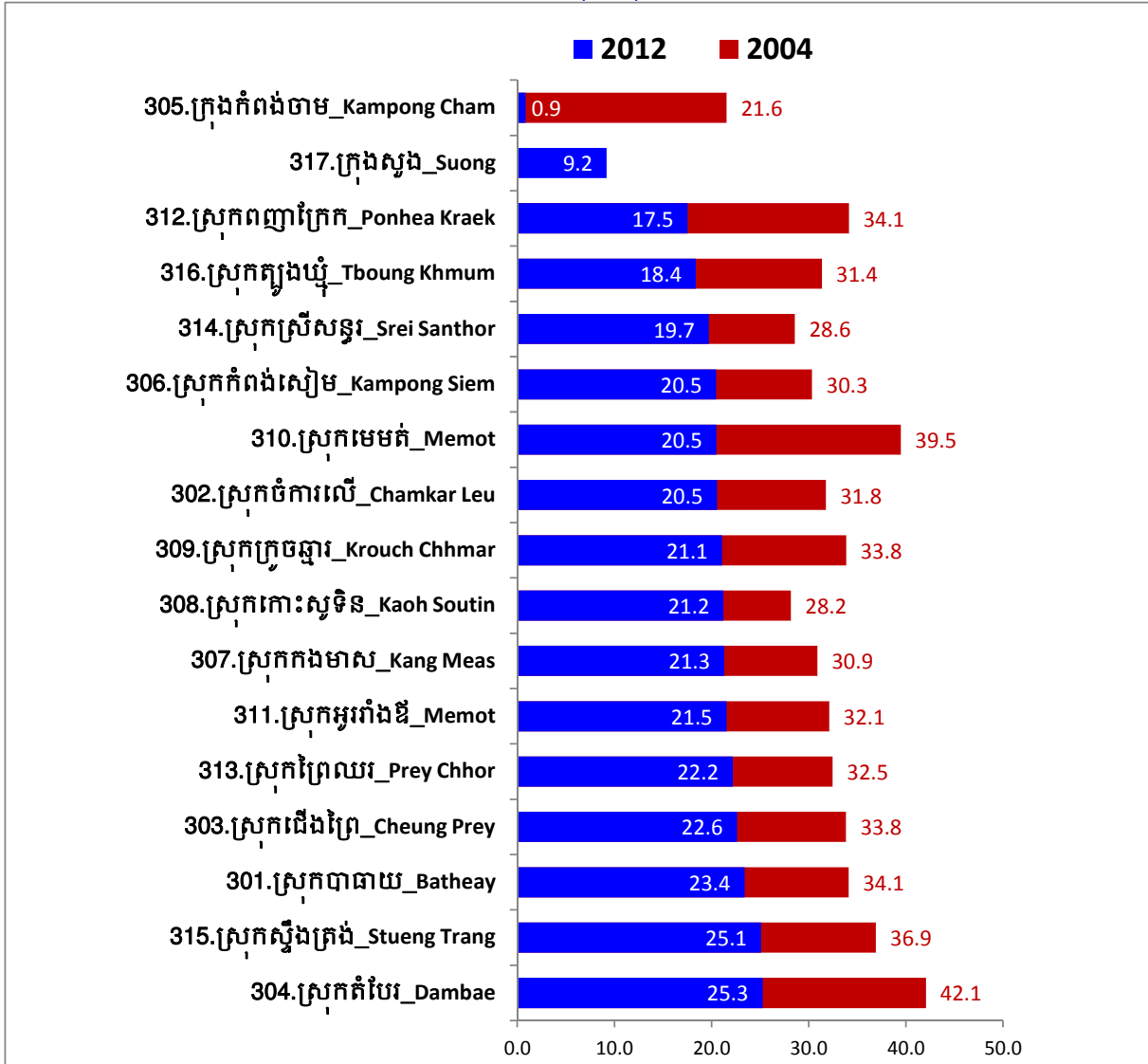
3.ខេត្តកំពង់ចាម_Kampong Cham



បំរែបំរួលអត្រា(%)ភាពក្រីក្រតាមបណ្តាឆ្នាំ ខេត្តកំពង់ចាម



បំរែបំរួលអត្រា(%)ភាពក្រីក្រតាមបណ្តាក្រុងស្រុក ខេត្តកំពង់ចាម២០០៤-២០១២



អត្រា(%)ភាពក្រីក្រតាមបណ្តាឃុំសង្កាត់ ខេត្តកំពង់ចាម

ស្រុក ឃុំ	NameE	2004	2005	2006	2007	2008	2009	2010	2011	2012
301.ស្រុកបាធាយ	301.Batheay	34.1	32.9	32.7	31.0	29.6	27.7	26.6	25.6	23.4
ផ្ការ	Ph'av	29.0	27.2	26.5	25.8	24.8	23.8	21.3	18.9	16.9
ជំរាល	Chealea	32.9	30.3	29.2	29.5	28.2	26.9	27.1	26.3	20.1
បាធាយ	Batheay	32.9	30.8	31.0	29.5	28.6	25.5	22.7	24.7	20.5
តាំងក្រាំង	Tang Krang	30.4	28.9	29.9	26.9	24.7	25.2	26.6	23.1	21.1
សំបូរ	Sambour	32.1	31.8	32.5	29.5	27.9	25.7	25.4	24.2	21.2
តាំងក្រសាំង	Tang Krasang	34.8	34.5	33.4	31.6	29.4	26.9	25.4	26.2	22.8
មេព្រីង	Me Pring	33.5	31.1	29.9	29.2	27.7	27.0	24.5	24.4	22.9
ជើងព្រៃ	Cheung Prey	29.9	28.3	30.4	29.1	27.1	26.0	25.4	23.7	23.2
ទំនប់	Tumnob	38.0	35.5	33.8	32.6	31.5	29.3	26.2	26.6	25.0
សណ្តែក	Sandaek	34.0	34.1	33.4	32.7	31.7	29.2	28.0	27.1	25.8
ច្បារអំពៅ	Chbar Ampov	37.1	36.9	36.4	35.7	35.7	31.5	30.7	26.4	26.5
ត្រប់	Trab	40.4	40.0	39.9	37.3	36.2	33.3	33.2	31.7	30.7

ស្រុក ឃុំ	NameE	2004	2005	2006	2007	2008	2009	2010	2011	2012
302.ស្រុកចំការលើ	302.Chamkar Leu	31.8	31.1	29.6	30.1	29.6	27.9	26.5	23.9	20.5
ចំការអណ្តូង	Chamkar Andoung	31.4	31.0	26.9	28.2	27.6	25.0	26.0	23.2	18.0
ស្វាយទាប	Svay Teab	28.2	27.9	27.8	26.5	26.4	23.3	21.5	19.5	18.3
ស្ទឹង	Spueu	31.4	30.9	30.0	27.7	29.1	28.0	26.3	23.5	19.8
តាអុង	Ta Ong	33.6	32.7	33.0	31.0	29.3	29.3	27.0	24.1	20.7
បុសខ្នុរ	Bos Khnor	29.8	27.9	27.6	28.1	28.2	26.3	25.3	23.1	20.8
ល្វាលើ	Lvea Leu	29.0	25.2	24.3	31.5	30.6	29.5	26.5	24.0	21.8
ជ័យោ	Cheyyou	35.1	36.6	34.4	36.8	37.6	34.3	31.2	28.6	22.7
តាប្រុក	Ta Prok	40.3	41.1	37.1	39.7	38.8	38.5	34.9	31.9	28.9
303.ស្រុកជើងព្រៃ	303.Cheung Prey	33.8	33.7	32.6	32.3	30.8	29.3	27.6	25.4	22.6
សូទិញ	Soutib	27.0	28.2	27.4	27.2	24.6	23.4	22.6	15.2	13.4
ផ្កាជុំ	Pdau Chum	32.2	33.4	32.0	30.5	29.3	27.9	27.9	22.2	17.4
គោករៀង	Kouk Rovieng	28.1	28.6	25.6	25.6	24.4	23.8	23.0	18.9	18.7
ខ្នុរដំបង	Khnor Dambang	33.0	33.7	30.7	30.1	28.0	27.1	25.4	25.8	20.0
ព្រៃចារ	Prey Char	30.4	29.8	30.1	31.6	30.3	28.4	26.8	25.9	20.6
ស្រម៉ែរ	Sramar	33.7	33.0	32.0	32.2	31.6	30.2	27.6	26.3	22.0
សំពងជ័យ	Sampong Chey	35.5	35.2	34.1	33.4	32.1	28.8	28.0	26.7	24.7
ត្រពាំងគរ	Trapeang Kor	36.9	37.2	34.8	34.7	32.4	31.7	28.9	28.8	26.3
ស្ទឹងជ័យ	Sdaeung Chey	36.4	36.4	35.8	34.6	33.3	32.3	30.7	28.9	27.2
ព្រីងជ្រំ	Pring Chrum	41.0	39.1	39.9	37.8	36.8	35.9	33.3	31.4	30.7
304.ស្រុកតំបែរ	304.Dambae	42.1	39.3	38.3	37.4	33.8	31.6	30.6	26.1	25.3
តំបែរ	Dambae	38.0	35.0	33.8	33.8	27.2	22.8	21.5	19.8	17.4
នាងទើត	Neang Teut	39.4	32.2	25.6	35.5	27.4	27.0	25.1	22.7	19.0
ទឹកជ្រៅ	Tuek Chrov	38.3	35.9	35.5	27.5	31.5	30.2	29.2	24.9	23.0
ចុងជាច	Chong Cheach	37.7	37.8	37.2	38.9	33.6	32.4	31.8	26.7	25.5
សេដា	Seda	46.5	42.6	42.2	41.2	35.8	34.3	32.5	26.4	26.3
ត្រពាំងព្រីង	Trapeang Pring	44.6	40.5	40.0	37.7	36.5	34.5	35.3	27.3	29.8
គោកស្រុក	Kouk Srok	45.4	44.4	44.1	41.3	38.1	33.8	34.5	31.7	30.2
305.ក្រុងកំពង់ចាម	305.Kampong Cham	21.6	21.0	20.5	6.9	6.5	4.4	4.1	2.0	0.9
កំពង់ចាម	Kampong Cham	18.2	17.9	17.5	1.4	1.3	1.2	2.7	0.3	0.0
វាលវង់	Veal Vong	20.9	20.4	19.7	2.4	1.6	0.0	0.0	0.0	0.0
បឹងកុក	Boeng Kok	24.0	22.7	22.4	9.4	9.6	6.9	4.0	1.5	0.3
សំបូរមាស	Sambuor Meas	23.4	23.0	22.6	13.5	12.6	8.6	8.2	5.6	2.6
306.ស្រុកកំពង់សៀម	306.Kampong Siem	30.3	29.5	28.7	27.5	26.7	25.0	23.6	22.0	20.5
អំពិល	Ampil	27.6	26.9	26.3	24.1	22.7	21.4	20.5	19.4	15.4
ក្រឡា	Krala	29.4	28.7	27.6	25.2	25.6	22.5	20.7	18.6	17.7
គគរ	Kokor	27.5	26.8	26.3	26.1	23.9	21.4	20.0	20.3	18.0
កោះទន្ទឹម	Kaoh Tontuem	28.4	28.3	25.7	25.5	24.6	23.4	22.6	20.5	18.8
កោះមិត្ត	Kaoh Mitt	27.5	26.2	25.2	24.5	24.6	23.2	22.7	21.1	19.7
រំចេក	Rumchek	31.1	30.6	29.8	27.7	27.2	23.8	22.6	22.0	20.1
ហាន់ជ័យ	Hanchey	29.2	29.6	28.0	25.9	25.7	24.7	22.4	20.2	20.8

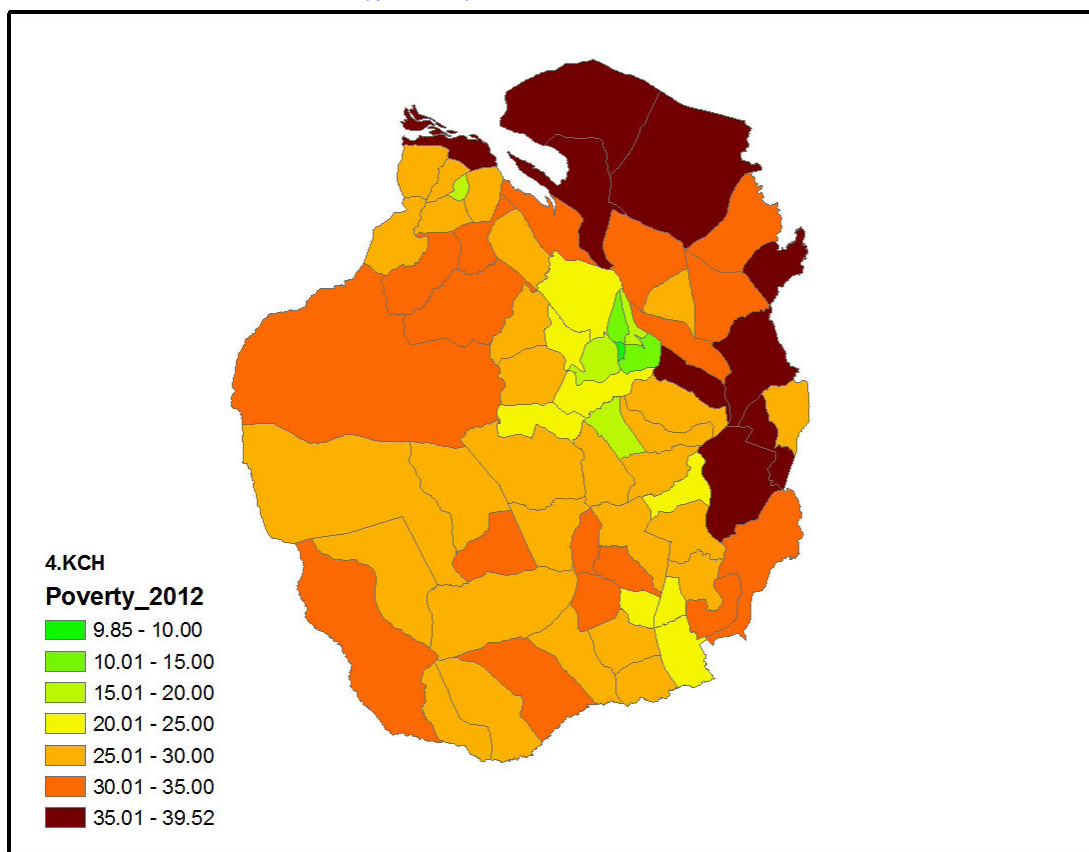
ស្រុក ឃុំ	NameE	2004	2005	2006	2007	2008	2009	2010	2011	2012
កោះរកា	Kaoh Roka	27.2	27.8	27.2	26.2	25.8	24.4	22.9	23.1	21.0
កៀនជ្រៃ	Kien Chrey	29.5	28.4	28.1	26.2	25.5	24.0	22.1	19.5	21.1
កោះសំរោង	Kaoh Samraong	30.6	30.2	30.1	28.4	28.1	25.9	23.4	21.1	21.9
ទ្រាន	Trean	32.6	31.8	30.8	30.6	27.9	26.9	25.4	24.9	22.2
វិហារធំ	Vihear Thum	29.9	29.0	28.2	28.3	27.7	26.5	25.6	23.3	22.3
អូរស្វាយ	Ou Svay	35.8	33.2	33.7	30.4	29.8	27.7	28.1	25.3	22.6
រអាង	Ro'ang	31.1	30.4	29.8	29.8	28.8	27.1	27.1	24.0	23.4
ស្រក	Srak	42.9	39.5	39.8	38.3	37.0	38.5	32.2	29.9	28.6
307.ស្រុកកងមាស	307.Kang Meas	30.9	30.2	28.9	28.0	26.3	25.4	23.7	22.7	21.3
ពាមជីកង	Peam Chi Kang	27.3	27.3	25.1	22.6	20.8	20.3	18.6	16.6	14.6
ស្តៅ	Sdau	26.6	26.6	24.7	23.0	21.3	19.6	19.2	18.2	16.5
អង្គរបាន	Angkor Ban	28.8	27.5	25.6	24.5	24.2	23.2	22.3	22.0	19.0
សូរគង	Sour Kong	30.6	29.6	28.5	26.4	25.4	23.3	21.8	21.0	19.4
រកាគយ	Roka Koy	29.5	30.0	28.1	28.6	25.3	22.7	20.7	19.1	19.8
រកាអារ	Roka Ar	29.0	27.8	27.2	26.9	22.3	23.4	22.8	21.1	21.2
កងតាលើង	Kang Ta Noeng	29.5	29.4	28.1	27.4	25.7	24.5	23.5	23.0	22.5
ខ្ចៅ	Khchau	29.2	28.8	27.9	27.9	25.1	24.6	23.9	22.9	23.4
ព្រែកកុយ	Preaek Koy	37.7	35.9	33.2	33.6	32.8	31.8	28.4	27.2	23.5
ព្រែកក្របៅ	Preaek Krabau	32.6	32.8	32.2	30.3	29.8	29.6	27.7	26.7	25.8
រាយប៉ាយ	Reay Pay	39.0	37.0	36.7	36.5	35.4	34.8	30.4	29.4	25.8
308.ស្រុកកោះសូទិន	308.Kaoh Soutin	28.2	27.8	26.9	26.4	25.9	24.5	23.3	22.5	21.2
មហាលាភ	Moha Leaph	26.3	25.6	23.5	23.5	23.0	21.8	19.3	19.5	18.3
ពាមប្រឆោះ	Peam Prathnuoh	28.1	27.6	26.8	25.2	24.7	23.2	23.6	21.8	19.2
ពង្រ	Pongro	26.6	26.3	24.5	26.2	25.3	22.1	21.6	21.2	20.0
ព្រែកតានង់	Preaek Ta Nong	28.2	27.4	27.7	25.7	25.6	24.5	22.7	21.9	20.7
ល្វេ	Lve	30.4	29.3	27.7	27.8	27.1	25.0	23.6	23.3	21.0
កោះសូទិន	Kaoh Sotin	27.1	26.5	26.0	25.6	24.9	23.9	22.4	22.3	21.8
មហាខ្នង	Moha Khnhoung	27.0	28.1	27.3	26.1	26.3	25.1	25.1	23.9	21.8
កំពង់រាប	Kampong Reab	32.6	32.6	32.5	32.9	32.7	32.0	30.1	28.0	28.9
309.ស្រុកក្រូចឆ្មារ	309.Krouch Chhmar	33.8	33.7	32.1	31.5	31.1	28.1	27.6	24.4	21.1
រកាខ្នុរ	Roka Khnor	31.4	31.6	31.2	29.3	28.7	28.9	25.5	20.7	10.2
ស្វាយឃ្លាំង	Svay Khleang	28.1	29.3	29.5	28.3	25.1	25.0	20.6	18.9	17.0
ក្រូចឆ្មារ	Krouch Chhmar	29.6	29.0	24.9	24.4	25.2	22.2	21.4	20.5	17.6
កោះពីរ	Kaoh Pir	29.7	29.5	28.6	28.0	25.6	21.6	22.3	19.5	18.2
កំពង់ទ្រាស	Kampong Treas	31.4	30.6	30.5	28.0	29.5	25.4	24.9	21.6	18.9
ប៊ីស១	Peus Muoy	33.7	32.3	33.5	31.9	32.9	26.2	26.6	22.1	21.0
ប៊ីស២	Peus Pir	30.8	31.2	28.7	30.7	28.5	26.8	26.6	23.5	21.4
ទ្រា	Trea	34.7	34.4	33.6	33.6	33.8	31.0	30.6	28.6	22.4
ទួលស្នួល	Tuol Snuol	39.3	39.8	35.0	36.3	36.7	30.0	30.8	26.0	25.3
ឈូក	Chhuk	40.3	40.8	38.3	36.3	36.7	35.4	36.5	32.4	25.7
ព្រែកអាជី	Preaek A chi	35.0	33.5	33.5	32.9	29.8	28.4	28.9	26.7	26.1

ស្រុក ឃុំ	NameE	2004	2005	2006	2007	2008	2009	2010	2011	2012
ជំនីក	Chumnik	31.9	31.9	31.7	31.5	30.3	29.0	28.5	26.7	27.8
310.ស្រុកមេមត់	310.Memot	39.5	37.8	35.9	33.1	30.5	28.6	26.8	21.4	20.5
មេមត់	Memot	29.8	27.6	26.0	23.3	21.3	19.1	18.2	16.8	13.0
ត្រមូង	Tramung	33.9	33.4	32.1	26.4	25.2	23.9	22.5	18.0	16.9
ដារ	Dar	37.8	35.4	34.3	31.1	27.5	23.2	22.5	21.0	17.9
ទ្រៀក	Triek	41.3	36.3	31.4	30.5	29.4	26.7	24.9	21.4	18.8
កំពាន់	Kampoan	40.2	36.4	33.8	31.2	31.2	28.9	27.4	22.9	19.4
ចាន់មូល	Chan Mul	39.4	40.8	39.9	33.9	29.7	30.2	27.6	20.4	19.6
គគីរ	Kokir	39.5	38.2	35.9	32.7	31.4	29.4	27.9	26.2	20.2
ជាំតាម៉ៅ	Choam Ta Mau	42.1	41.4	41.1	39.2	31.9	31.5	30.4	20.1	20.6
ជាំក្រវៀន	Choam Kravien	41.7	39.5	37.0	39.5	34.5	33.8	30.5	19.4	21.6
រុង	Rung	37.0	36.5	32.2	31.3	29.9	27.6	26.2	21.0	22.8
ទន្លូង	Tonlung	44.0	42.6	40.6	34.6	34.2	33.5	32.0	22.5	24.9
មេមង	Memong	42.8	41.9	37.0	35.7	32.8	29.8	28.8	25.1	25.8
រំចេក	Rumchek	49.3	42.3	43.6	39.2	37.2	33.6	31.5	28.5	26.4
ជាំ	Choam	45.0	44.5	43.2	41.2	39.7	37.0	33.9	27.4	26.8
311.ស្រុកអូររាំងឌី	311.Ou Reang Ov	32.1	30.9	30.1	26.4	27.5	26.8	24.3	23.1	21.5
គងជ័យ	Kong Chey	29.8	29.2	26.5	28.0	24.8	25.6	22.5	21.7	20.6
ចក	Chak	33.1	32.7	31.0	29.7	28.6	26.8	23.8	23.3	20.8
អំពិលតាពក	Ampil Ta Pok	30.0	29.1	28.7	26.2	25.9	25.0	22.6	20.9	21.5
មៀន	Mien	33.2	32.3	29.6	23.3	28.7	26.6	25.0	23.4	21.5
ទួលសូភី	Tuol Souphi	32.4	28.3	29.8	23.4	28.4	27.7	26.0	24.6	21.8
ព្រះធាតុ	Preah Theat	32.8	32.0	30.4	23.6	26.9	26.5	25.4	23.3	22.3
ដំរិល	Damril	34.3	33.8	35.0	30.3	30.2	29.4	25.5	24.8	22.3
312.ស្រុកពញាក្រែក	312.Ponhea Kraek	34.1	32.8	31.9	29.2	26.4	23.5	21.6	20.6	17.5
ក្រែក	Kraek	31.3	29.5	27.1	24.9	21.0	18.7	17.1	17.8	12.6
កោងកាង	Kaong Kang	31.8	30.1	30.0	26.4	24.7	20.3	17.8	18.0	14.0
ពពេល	Popel	31.3	26.5	28.4	26.3	24.5	22.0	17.9	18.1	14.8
ត្រពាំងផ្លូង	Trapeang Phlong	35.6	33.4	32.0	28.6	25.7	22.2	20.0	19.0	15.8
កណ្តាលជ្រំ	Kandaol Chrum	33.3	32.8	31.3	28.7	26.2	22.7	21.2	19.6	18.5
វាលម្លូរ	Veal Mlu	31.6	31.1	32.5	29.9	26.2	25.7	23.1	20.2	20.3
ដូនតី	Dountei	36.1	35.8	34.9	32.7	29.2	27.2	26.0	24.2	20.9
កក់	Kak	40.2	39.8	39.7	36.4	34.7	30.9	29.4	26.8	24.3
313.ស្រុកព្រៃឈរ	313.Prey Chhor	32.5	31.4	30.9	29.0	28.0	26.6	25.5	23.5	22.2
សំរោង	Samraong	27.3	27.7	26.2	24.8	23.0	20.4	19.7	19.3	17.7
បារាយណ៍	Baray	34.1	34.6	33.7	31.6	30.5	29.1	28.0	26.2	18.4
ជ្រៃវៀន	Chrey Vien	29.6	29.3	28.5	25.9	25.5	24.9	24.0	16.3	18.6
ថ្មពួន	Thma Pun	32.7	31.6	32.0	29.6	28.7	26.3	24.5	22.7	20.0
ព្រៃឈរ	Prey Chhor	30.3	23.9	27.8	27.1	25.8	24.9	23.6	23.1	20.4
ស្រែដំ	Sragnae	30.9	28.2	28.1	27.9	26.7	26.0	24.4	21.4	20.6
ខ្វិតធំ	Khvet Thum	29.0	29.0	27.9	24.7	25.5	23.8	23.9	20.9	21.0

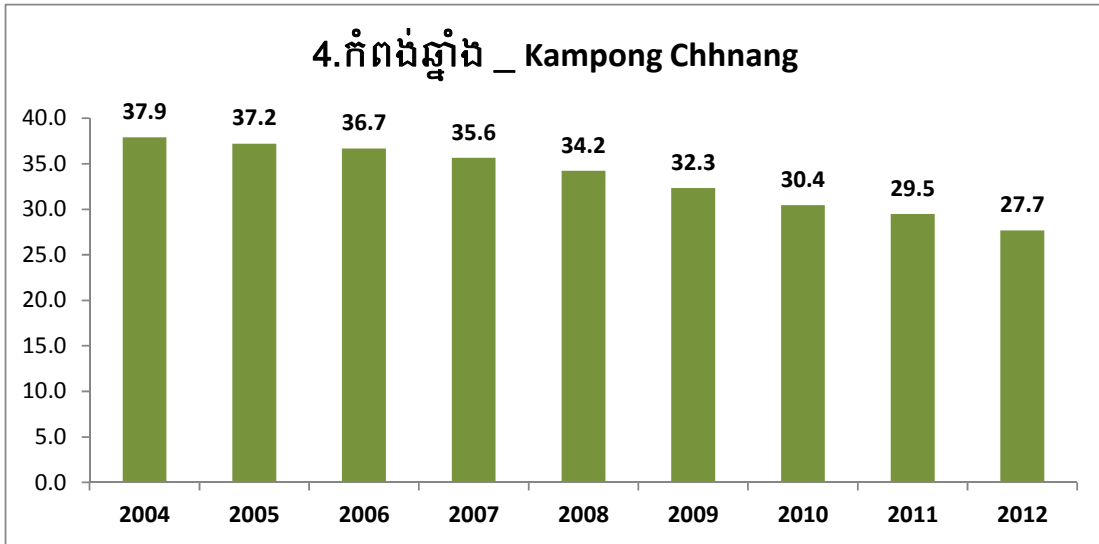
ស្រុក ឃុំ	NameE	2004	2005	2006	2007	2008	2009	2010	2011	2012
ល្វា	Lvea	30.9	29.9	29.5	27.1	26.6	24.3	24.2	22.3	21.7
ត្រពាំងព្រះ	Trapeang Preah	35.0	33.0	32.4	31.0	29.2	28.7	26.1	25.6	23.3
សូរ្យសែន	Sour Saen	33.6	33.0	32.6	30.0	28.9	28.3	26.9	25.9	23.4
គរ	Kor	30.3	30.4	29.6	26.0	25.4	23.7	23.0	21.1	23.7
បឹងណាយ	Boeng Nay	36.2	33.8	32.8	33.0	31.4	28.6	27.7	25.7	24.4
ក្រូច	Krouch	37.1	36.4	36.2	34.0	31.8	30.9	31.5	28.7	24.8
មឿន	Mien	32.6	31.7	31.3	28.3	28.0	26.8	25.4	24.8	25.5
តុងរុង	Tong Rong	32.5	32.2	31.6	30.8	30.1	28.9	28.4	28.1	26.8
314.ស្រុកស្រីសន្ធរ	314.Srei Santhor	28.6	28.2	26.8	25.5	23.4	23.3	21.3	20.9	19.7
ព្រែកពោធិ	Preaek Pou	23.4	22.6	22.2	21.5	19.1	17.8	17.2	16.3	13.8
ព្រែកដំបូក	Preaek Dambouk	26.2	25.5	22.4	21.7	19.8	19.0	16.4	15.8	15.4
ផ្ទះកណ្តាល	Phteah Kandal	23.3	22.4	22.2	19.9	18.7	19.2	18.2	16.3	15.8
ឫស្សីស្រុក	Ruessei Srok	28.8	27.3	26.2	23.0	22.9	22.7	21.3	21.8	19.1
ស្វាយខ្សាច់ភ្នំ	Svay Khsach Phnum	27.8	27.7	28.0	25.6	24.5	24.7	24.1	21.7	19.5
ស្វាយពោធិ	Svay Pou	30.9	31.9	30.4	31.2	26.6	24.8	24.5	24.9	19.8
ជីបាល	Chi Bal	35.7	35.0	33.9	29.9	27.6	27.1	25.0	24.3	21.1
ព្រែករំដេង	Preaek Rumdeng	30.6	30.3	28.9	27.3	23.6	25.9	22.0	22.6	21.9
ប្រាំយ៉ាម	Pram Yam	28.4	28.5	28.6	25.5	25.4	24.4	22.7	22.3	22.1
ខ្នារស	Khnar Sa	28.4	29.1	25.2	24.5	22.8	25.1	21.4	20.5	22.3
មានជ័យ	Mean Chey	27.9	28.1	22.8	24.3	23.8	22.7	20.4	20.2	22.4
កោះអណ្តែត	Kaoh Andaet	27.2	26.7	26.4	25.4	24.4	25.4	22.9	22.7	23.1
បារាយណ៍	Baray	33.6	33.4	33.7	31.8	30.1	29.1	27.8	29.2	24.2
ទងត្រឡាច	Tong Tralach	33.6	31.8	33.7	30.5	27.5	26.5	23.9	23.5	24.4
315.ស្រុកស្ទឹងត្រង់	315.Stueng Trang	36.9	36.0	34.6	33.2	32.5	30.2	28.8	28.0	25.1
មេសរព្រៃ	Me Sar Chrey	25.6	25.9	24.3	30.1	28.4	25.9	21.5	19.1	17.6
ព្រែកបាក់	Preaek Bak	32.6	32.0	31.0	29.7	28.0	25.5	26.5	25.6	17.9
ព្រះអណ្តូង	Preah Andoung	29.8	32.3	29.3	27.1	28.1	25.3	22.7	22.0	21.7
ពាមកោះស្នា	Peam Kaoh Snar	33.4	34.0	33.0	30.7	28.8	27.6	25.3	25.0	24.1
សូភាស	Soupheas	36.8	37.3	35.1	34.4	32.3	31.4	29.1	28.6	24.3
ព្រែកកក់	Preaek Kak	36.7	34.2	32.7	30.9	31.5	27.8	27.1	28.0	24.4
អារក្សត្នោត	Areaks Tnot	43.4	40.4	40.1	37.5	32.6	32.1	29.9	28.6	24.6
ខ្ពបតាងួន	Khpbob Ta Nguon	36.5	36.6	33.4	32.0	31.0	29.4	29.7	24.8	25.1
អូរម្លូ	Ou Mlu	40.5	39.7	38.0	36.1	36.6	33.8	33.4	32.3	26.7
ដងក្តារ	Dang Kdar	40.8	39.6	40.1	37.5	35.1	33.5	31.5	30.3	27.6
ទួលព្រះឃ្លាំង	Tuol Preah Khleang	35.9	35.5	33.8	33.2	33.2	31.8	28.9	28.1	27.6
ទួលសំបួរ	Tuol Sambuor	42.9	42.4	40.3	38.8	42.4	37.9	37.6	36.3	36.7
316.ស្រុកត្បូងឃ្មុំ	316.Tboung Khmum	31.4	30.6	29.1	26.6	24.6	22.4	20.4	20.0	18.4
ជប់	Chob	23.8	23.3	22.4	13.7	10.7	8.4	7.4	6.3	3.9
រកាពប្រាំ	Roka Po Pram	29.3	27.7	25.8	26.7	23.5	22.6	20.8	17.2	15.8
មង់រៀវ	Mong Riev	28.6	26.9	26.4	24.8	22.2	21.4	19.7	18.1	16.5
លៀង	Lngieng	32.0	31.7	26.7	25.2	23.5	20.9	19.0	17.7	16.6

ស្រុក ឃុំ	NameE	2004	2005	2006	2007	2008	2009	2010	2011	2012
គរ	Kor	32.5	30.4	30.3	28.1	26.5	24.9	21.8	21.0	18.2
ជីគរ	Chikor	32.0	30.9	29.0	27.6	25.4	23.2	21.6	20.6	18.7
ស្រឡាប់	Sralab	33.7	34.4	32.6	31.7	28.0	24.8	21.8	19.6	18.8
ជីរោម៍ ទី២	Chirou Ti Pir	35.3	35.6	33.5	31.3	28.5	24.7	23.3	22.0	18.9
ថ្មពេជ្រ	Thma Pech	31.6	30.7	29.1	28.6	26.6	26.0	23.0	20.4	19.1
ទន្លេបិទ	Tonle Bet	31.4	31.5	29.2	27.2	25.5	23.7	21.8	20.2	19.8
ពាមជីលាំង	Peam Chileang	33.4	32.4	30.4	30.0	28.3	26.5	25.1	24.6	22.2
អញ្ជើម	Anhchaeum	36.6	36.7	35.8	32.2	30.2	27.0	25.3	24.1	22.4
បឹងព្រួល	Boeng Pruol	34.0	32.5	32.3	31.1	30.7	28.4	25.5	24.2	23.5
ជីរោម៍ ទី១	Chirou Ti Muoy	37.3	35.6	33.7	31.8	30.3	28.3	28.1	26.5	26.5
317.ក្រុងស្វង	307.Suong	11.8	9.2
ស្វង	Suong	24.8	24.4	23.4	13.7	12.5	9.9	7.5	6.8	6.1
វិហារស្វង	Vihear Luong	26.4	25.4	24.3	22.0	21.6	19.7	17.7	16.7	12.3

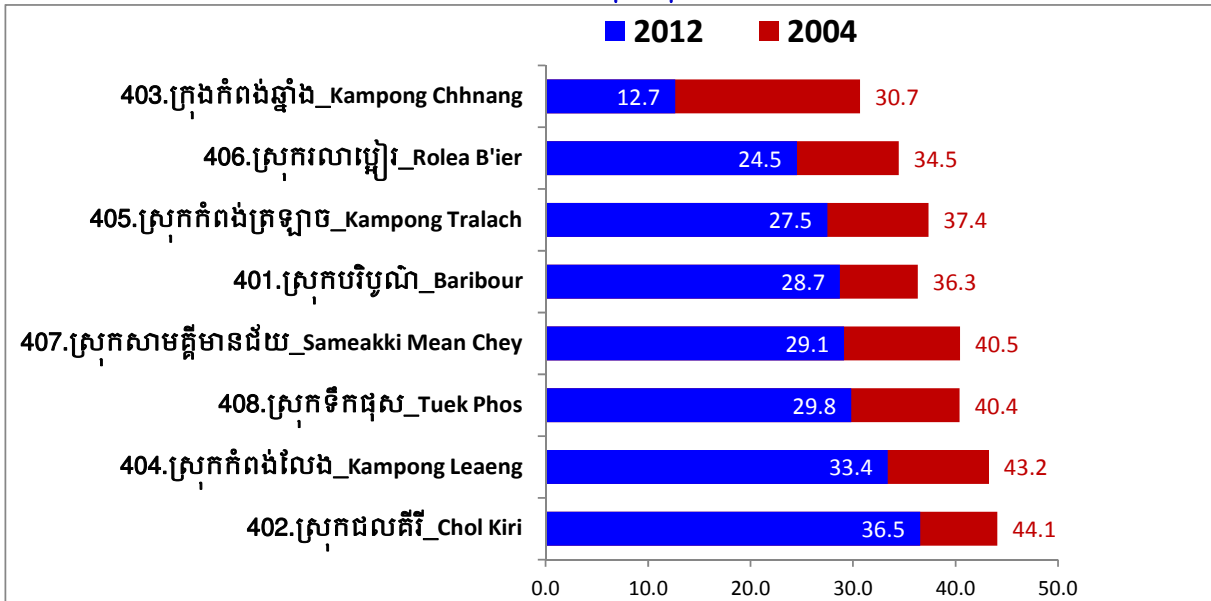
4.ខេត្តកំពង់ឆ្នាំង_Kampong Chhnang



បំបែរអត្រា(%)ភាពក្រីក្រតាមបណ្តាឆ្នាំ ខេត្តកំពង់ឆ្នាំង



បំបែរអត្រា(%)ភាពក្រីក្រតាមបណ្តាក្រុងស្រុក ខេត្តកំពង់ឆ្នាំង ២០០៤-២០១២



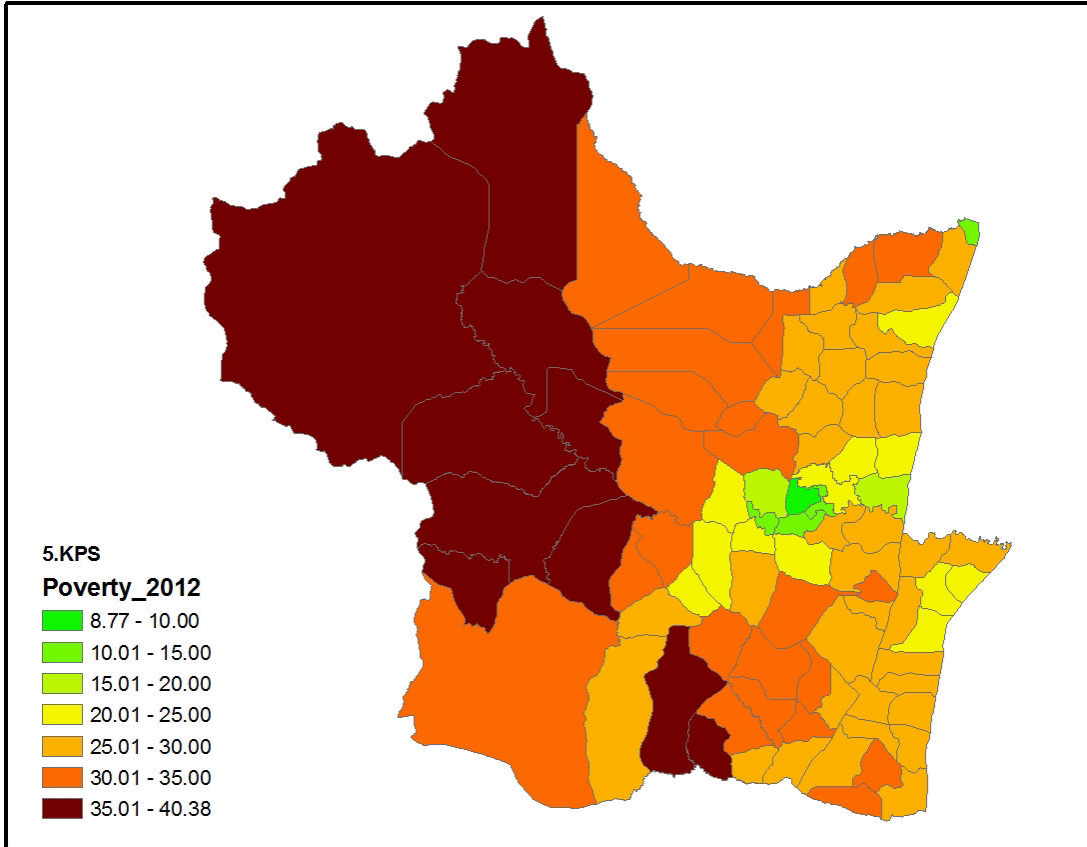
អត្រា(%)ភាពក្រីក្រតាមបណ្តាឃុំសង្កាត់ ខេត្តកំពង់ឆ្នាំង

ស្រុក ឃុំ	NameE	2004	2005	2006	2007	2008	2009	2010	2011	2012
401.ស្រុកបរិបូណ៌	401.Baribour	36.3	35.8	35.3	34.8	33.9	32.9	31.3	30.8	28.7
ពន្លៃ	Ponley	30.1	28.4	28.4	27.5	25.4	23.8	22.0	22.0	18.7
ចក	Chak	34.9	33.8	32.4	33.4	29.3	29.1	29.3	28.3	26.6
ខុនរាំង	Khon Rang	35.3	35.1	35.0	34.5	33.4	33.2	30.9	31.5	27.6
ពេជចង្វារ	Pech Changvar	35.1	35.0	32.7	34.7	34.6	33.1	31.8	30.2	27.7
ពពេល	Popel	35.2	34.9	34.9	32.9	34.4	33.3	31.6	31.2	28.8
មេលំ	Melum	36.8	35.0	36.5	35.0	33.9	31.6	30.8	30.1	29.6
ត្រពាំងចាន់	Trapeang Chan	37.2	36.5	36.9	35.2	34.1	33.0	33.0	32.6	29.7
ផ្សារ	Phsar	33.2	32.7	32.9	32.9	32.8	31.8	29.9	29.5	30.1
កំពង់ព្រះគគីរ	Kampong Preah Kokir	44.7	45.0	43.0	46.8	40.9	40.3	39.4	38.8	32.6

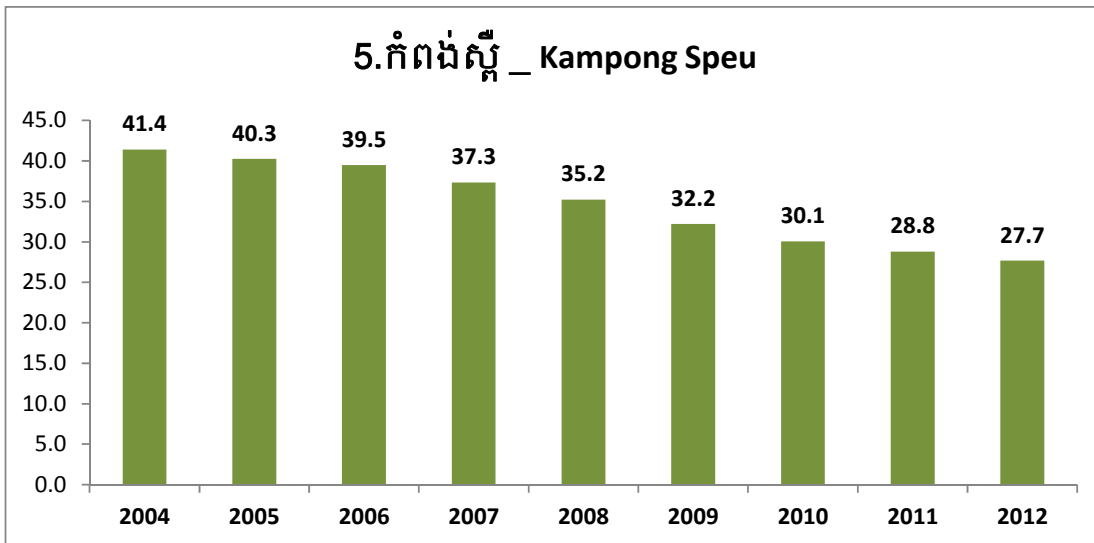
ស្រុក ឃុំ	NameE	2004	2005	2006	2007	2008	2009	2010	2011	2012
អញ្ជាញរុង	Anhchanh Rung	42.3	42.8	41.2	38.9	38.8	38.7	35.0	32.7	33.4
ឆ្នុកទ្រូ	Chhnok Tru	42.0	42.1	39.9	37.9	39.7	38.8	35.7	37.3	37.4
402.ស្រុកជលគីរី	402.Chol Kiri	44.1	43.2	42.9	42.7	41.5	38.6	38.8	38.5	36.5
ព្រៃគ្រី	Prey Kri	40.0	39.9	39.4	38.3	37.1	33.6	34.7	32.7	29.8
ជលសា	Chol Sar	43.9	43.6	42.1	41.8	41.2	38.2	37.9	38.6	36.2
កោះថ្មី	Kaoh Thkov	43.0	43.2	43.3	43.5	41.8	38.8	38.4	37.8	36.3
ពាមឆ្កោក	Peam Chhkaok	45.2	42.7	42.0	41.7	40.8	39.0	40.5	41.4	38.9
កំពង់អុស	Kampong Ous	48.0	45.3	45.8	45.5	44.5	41.5	41.9	41.1	39.5
403.ក្រុងកំពង់ឆ្នាំង	403.Kampong Chhnang	30.7	31.3	31.1	17.5	16.0	15.5	14.7	14.3	12.7
ប្តេរ	B'er	29.6	29.1	28.3	10.9	11.1	10.9	10.0	8.9	9.8
កំពង់ឆ្នាំង	Kampong Chhnang	32.4	31.9	31.6	17.8	15.5	15.5	15.1	10.7	11.7
ខ្សាម	Khsam	28.1	31.0	31.2	17.3	16.3	15.3	15.5	16.5	12.4
ផ្សារឆ្នាំង	Phsar Chhnang	32.5	32.2	32.2	20.8	18.5	17.9	15.9	17.5	15.1
404.ស្រុកកំពង់លែង	404.Kampong Leaeng	43.2	42.4	42.3	41.2	41.4	38.4	35.2	34.4	33.4
ត្រងឺល	Trangel	40.1	39.2	38.7	38.0	37.2	33.2	27.3	27.0	25.5
ដារ	Dar	44.2	43.7	43.6	41.0	39.8	35.7	32.5	28.8	31.8
ស្វាយរំពារ	Svay Rumpear	44.6	44.0	42.1	40.8	39.6	38.7	32.8	32.2	32.0
ពោធិ៍	Pou	42.2	41.8	44.0	42.0	44.0	39.2	35.3	35.2	32.8
កំពង់ហៅ	Kampong Hau	42.7	42.3	41.3	40.5	39.1	36.5	35.6	35.3	34.5
ផ្លូវទូក	Phlov Tuk	45.9	42.8	43.0	41.9	45.0	44.2	44.0	42.5	35.4
ប្រឡាយមាស	Pralay Meas	43.3	42.3	43.1	42.5	42.0	41.8	41.2	40.4	37.8
សំរោងសែន	Samraong Saen	47.9	47.9	47.6	45.1	48.9	46.9	41.4	42.8	38.7
ច្រណូក	Chranouk	43.9	43.0	42.0	43.0	45.4	38.1	36.0	35.6	39.2
405.ស្រុកកំពង់ត្រឡាច	405.Kampong Tralach	37.4	36.8	36.3	36.4	34.5	32.9	30.7	29.6	27.5
លង្វែក	Longveaek	34.5	31.1	30.6	32.5	30.5	27.9	22.0	21.8	20.2
អូរឫស្សី	Ou Ruessei	33.4	32.1	31.9	32.8	31.3	31.4	27.4	24.0	23.7
ពានី	Peani	35.2	34.0	32.5	31.9	29.7	29.6	28.3	27.2	24.5
សែប	Saeb	36.1	37.5	36.5	35.0	32.0	30.5	28.9	26.6	24.8
ច្រេស	Chres	36.3	36.6	35.6	35.6	35.7	32.1	29.6	29.4	26.8
តាជេស	Ta Ches	39.4	38.5	38.6	39.2	35.2	33.5	31.8	30.6	28.9
ឈូកស	Chhuk Sa	39.1	39.3	39.3	39.6	37.3	34.7	33.0	32.2	29.2
កំពង់ត្រឡាច	Kampong Tralach	36.8	35.1	35.5	36.5	34.0	33.6	33.3	31.8	30.3
ថ្មត់ដុំ	Thma Edth	40.3	39.0	39.5	37.6	37.0	36.5	34.9	33.4	32.5
អំពិលទឹក	Ampil Tuek	40.9	40.1	39.4	40.0	39.4	38.5	36.7	36.6	33.5
406.ស្រុករលាប្តៅ	406.Rolea B'ier	34.5	34.1	33.3	33.2	31.5	29.6	27.3	26.3	24.5
រលាប្តៅ	Rolea B'ier	33.0	30.1	28.5	28.0	25.8	23.8	20.0	19.7	17.8
ស្រែថ្មី	Srae Thmei	31.7	30.8	30.8	29.5	26.7	24.4	21.5	20.0	19.1
ពង្រ	Pongro	27.7	27.0	25.5	27.5	26.6	25.6	26.1	24.5	21.9
ស្វាយជ្រំ	Svay Chrum	33.4	33.4	32.9	32.1	30.6	27.9	24.5	24.2	22.9
ច្រៃបាក់	Chrey Bak	34.7	34.5	33.1	33.1	30.9	31.5	28.7	26.6	23.8
ព្រៃមូល	Prey Mul	32.4	35.6	35.0	35.1	34.5	31.6	26.2	25.4	24.6

ស្រុក ឃុំ	NameE	2004	2005	2006	2007	2008	2009	2010	2011	2012
បន្ទាយព្រាល	Banteay Preal	33.3	32.0	29.4	30.6	29.5	28.2	27.9	26.1	25.2
គោកបន្ទាយ	Kouk Banteay	39.2	38.8	37.8	39.9	35.9	32.8	31.4	29.4	25.9
អណ្តូងស្វាយ	Andoung Snay	36.7	36.8	35.6	34.4	34.4	31.0	30.3	29.3	26.1
ជើងត្រាវ	Cheung Kreav	35.6	34.0	33.7	33.6	31.9	30.3	29.3	27.5	27.0
ក្រាំងលាវ	Krang Leav	36.3	35.8	34.8	34.5	31.9	30.3	28.3	27.7	27.8
ទឹកហូត	Tuek Hout	39.1	38.9	37.8	37.8	35.9	34.0	31.2	30.7	28.9
ប្រស្នីប	Prasnoeb	41.4	41.5	44.0	42.6	41.3	38.6	35.0	36.6	33.5
407.ស្រុកសាមគ្គីមានជ័យ	407.Sameakki Mean Chey	40.5	39.4	39.2	38.0	36.6	33.8	32.1	31.2	29.1
ស្វាយ	Svay	40.4	40.1	39.9	38.3	35.3	32.4	29.9	29.3	27.5
ពាម	Peam	39.5	38.8	37.3	36.0	35.6	32.1	30.4	29.6	28.1
ឈានទើង	Chhean Laeung	44.6	41.5	42.7	40.3	39.2	35.9	31.8	29.7	28.2
កែវខ្ពស់	Tbaeng Khpos	41.5	40.0	40.4	39.6	38.0	37.0	34.3	33.0	29.2
សេដ្ឋី	Sedthei	40.6	40.2	39.3	37.7	37.4	32.0	30.6	30.7	29.3
ក្រាំងល្វា	Krang Lvea	39.4	38.8	37.6	36.9	37.1	35.1	33.2	32.2	29.9
ខ្នារឆ្មារ	Khna Chhmar	38.7	36.8	37.2	36.9	36.1	33.8	34.0	32.6	30.1
ស្វាយជុក	Svay Chuk	40.4	40.1	41.1	40.3	37.0	34.0	33.6	32.5	30.1
ឆ្នករៀន	Thlok Vien	39.0	37.6	36.7	36.2	33.9	33.8	33.1	32.6	31.5
408.ស្រុកទឹកផុស	408.Tuek Phos	40.4	39.1	38.1	37.5	36.2	34.3	32.6	31.3	29.8
តាំងក្រសាំង	Tang Krasang	39.1	37.9	36.2	35.2	33.2	32.3	29.4	28.0	27.2
ខ្ពងពពក	Khlong Popok	37.2	36.4	36.1	36.4	33.6	32.3	31.4	29.5	27.3
អភិវឌ្ឍន៍	Akphivoadth	38.2	37.3	36.5	36.1	34.6	33.0	31.7	30.7	28.9
ជៀប	Chieb	40.3	38.3	36.4	35.5	35.3	33.9	31.9	30.3	29.3
ទួលខ្ពស់	Tuol Khpos	40.4	39.0	38.5	37.8	36.0	33.8	32.0	29.4	29.4
ចោងម៉ោង	Chaong Maong	37.9	37.6	36.8	35.3	35.0	33.8	32.6	31.7	30.3
ក្រាំងស្ការ	Krang Skear	43.8	41.8	41.3	40.9	40.4	35.6	34.9	33.3	32.0
ក្បាលទឹក	Kbal Tuek	45.5	43.9	43.3	43.4	41.5	39.4	36.6	36.6	33.3

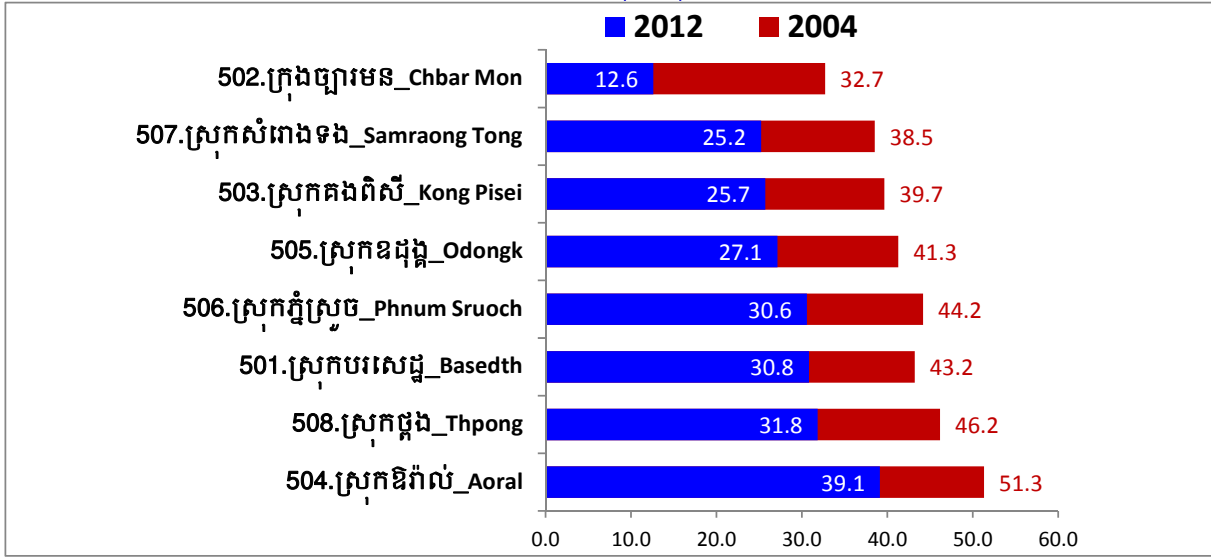
5.ខេត្តកំពង់ស្ពឺ_Kampong Speu



បំប្លែងអត្រា(%)ភាពក្រីក្រតាមបណ្តាឃ្នាំ ខេត្តកំពង់ស្ពឺ



បំរែបំរួលអត្រា(%)ភាពក្រីក្រតាមបណ្តាក្រុងស្រុក ខេត្តកំពង់ស្ពឺ២០០៤-២០១២



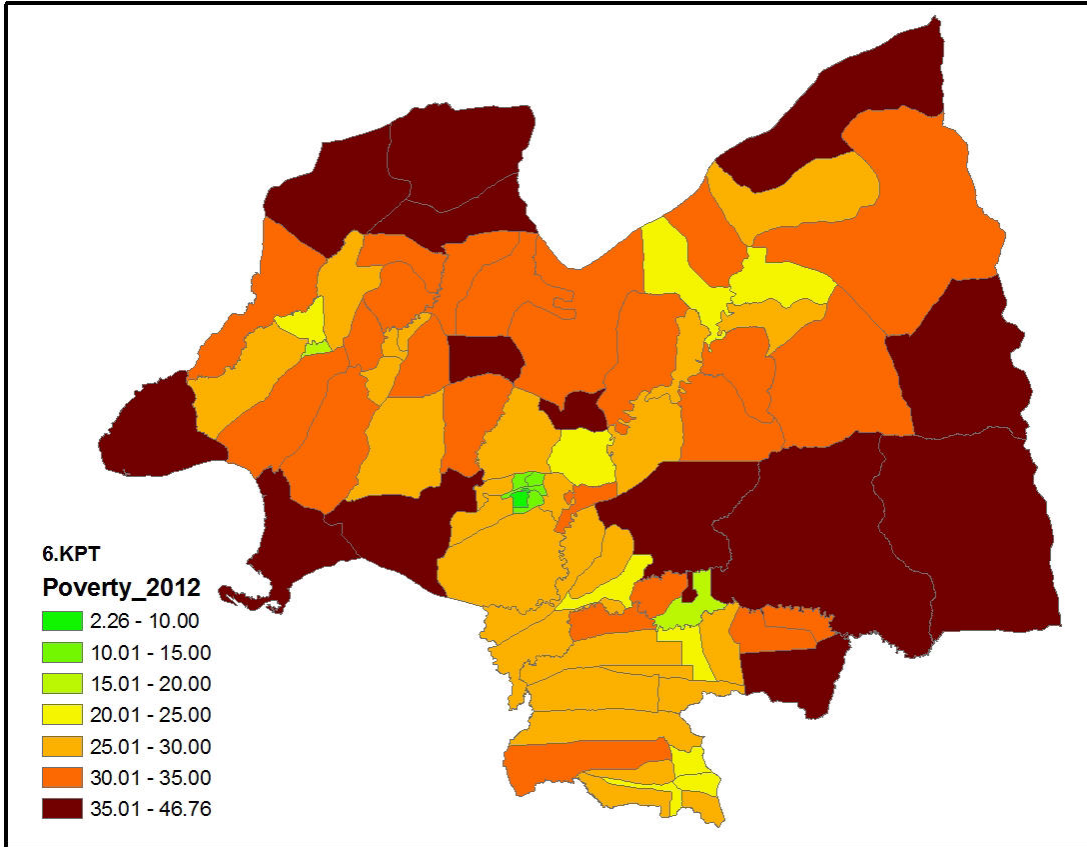
អត្រា(%)ភាពក្រីក្រតាមបណ្តាយុស្សាត់ ខេត្តកំពង់ស្ពឺ

ស្រុក ឃុំ	NameE	2004	2005	2006	2007	2008	2009	2010	2011	2012
501.ស្រុកបរសេដ្ឋ	501.Basedth	43.2	42.0	41.5	39.9	38.3	36.0	33.8	32.2	30.8
ស្វាយរំពារ	Svay Rumpear	40.4	39.1	39.0	36.2	33.2	31.1	29.0	28.8	27.3
ពោធិ៍ម្រាល	Pou Mreal	43.6	40.5	41.0	40.1	39.0	36.5	33.4	26.5	28.4
បរសេដ្ឋ	Basedth	41.5	41.4	39.9	38.3	36.7	33.8	30.7	29.5	29.4
ភារីមានជ័យ	Pheari Mean Chey	46.0	45.1	44.4	42.0	40.3	37.8	35.3	33.7	29.6
ពោធិ៍អង្រ្កង	Pou Angkrang	40.1	38.7	37.3	36.5	34.5	33.6	32.2	31.1	29.7
ទួលអំពិល	Tuol Ampil	43.2	42.7	41.3	40.1	38.1	35.3	32.9	31.7	29.9
ផុង	Phong	42.4	42.3	42.2	39.9	38.0	35.9	34.8	32.5	30.0
ព្រះខែ	Preah Khae	41.6	40.8	40.2	40.4	39.8	37.3	34.5	33.9	30.2
កក់	Kak	42.2	40.6	41.0	40.5	37.2	34.0	32.3	31.2	30.7
ពោធិ៍ចំរើន	Pou Chamraeun	44.2	41.9	44.1	40.5	38.8	36.2	34.1	32.8	31.2
ទួលសាលា	Tuol Sala	42.1	42.1	40.5	39.4	37.5	36.4	33.0	32.0	31.8
និទាន	Nitean	43.1	42.2	42.1	40.4	39.7	37.2	36.0	36.8	32.0
កាត់ភ្លុក	Kat Phluk	46.2	45.6	44.0	42.7	41.2	40.4	38.5	37.0	34.5
ស្វាយចចិប	Svay Chacheb	46.3	44.7	44.0	42.4	42.0	38.3	37.1	35.6	34.8
ភក្តី	Pheakdei	49.5	46.7	46.6	44.2	42.5	41.1	39.1	36.6	36.3
502.ក្រុងច្បារមន	502.Chbar Mon	32.7	32.3	31.7	20.9	18.2	16.6	14.4	13.0	12.6
រការធំ	Rokar Thum	31.9	31.2	30.8	13.7	12.7	12.1	11.4	10.5	8.8
ស្វាយក្រវ៉ាន់	Svay Kravan	31.5	31.3	29.7	20.4	16.4	14.4	12.5	11.0	10.1
កណ្តាលដុំ	Kandaol Dom	32.2	32.0	31.8	24.6	21.9	20.1	16.1	11.6	12.5
សុព័រទេព	Sopoar Tep	32.3	32.4	32.1	21.4	18.7	16.3	14.2	13.7	13.8
ច្បារមន	Chbar Mon	35.1	34.3	34.0	24.9	21.8	20.0	17.5	17.4	17.4
503.ស្រុកគងពិសី	503.Kong Pisei	39.7	38.7	37.5	36.2	33.9	31.0	28.4	27.4	25.7
វាល	Veal	37.7	37.0	34.6	33.1	31.1	28.1	26.7	20.8	21.1
ជង្រុក	Chongruk	37.4	35.8	35.1	34.2	32.1	30.3	25.3	23.8	23.0
អង្គពពេល	Angk Popel	40.4	39.2	37.9	35.0	29.0	26.1	24.5	24.9	23.4

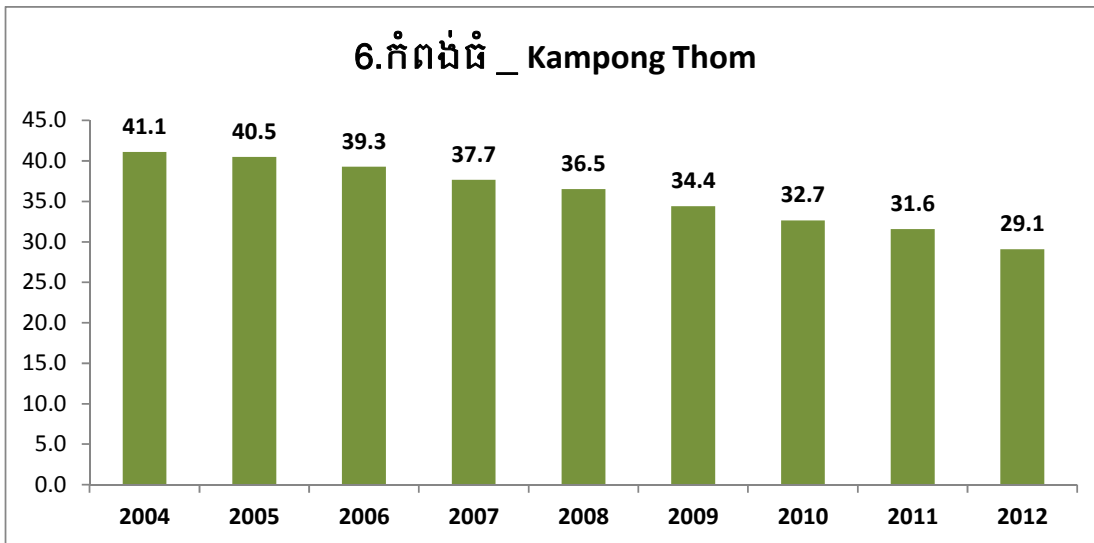
ស្រុក ឃុំ	NameE	2004	2005	2006	2007	2008	2009	2010	2011	2012
រកាកោះ	Roka Kaoh	40.7	39.6	37.3	35.6	31.8	29.5	26.9	26.5	25.2
ព្រះនិព្វាន	Preah Nipean	38.8	39.1	37.3	37.2	34.1	30.4	27.7	26.0	25.2
ស្នំក្រពើ	Snam Krapeu	38.1	37.4	36.5	35.1	32.8	30.6	27.9	28.1	25.2
ទឹកល្អក់	Tuek L'ak	38.4	37.2	36.2	34.6	31.9	29.7	27.1	27.0	25.5
ព្រៃញាតិ	Prey Nheat	41.2	40.2	38.1	35.7	34.4	30.6	28.1	29.0	25.6
មហាឫស្សី	Moha Ruessei	39.6	38.3	38.3	37.7	35.3	33.0	30.0	29.0	26.6
ស្រង់	Srang	39.7	38.1	37.6	36.3	36.1	32.6	30.1	30.3	28.0
ស្តុក	Sdok	40.3	39.0	38.2	36.4	35.3	32.0	31.3	29.6	28.2
ព្រៃវិហារ	Prey Vihear	42.4	40.9	39.6	39.4	36.8	34.2	32.1	30.7	29.3
ពេជ្រមុនី	Pechr Muni	43.8	42.8	43.4	41.9	38.8	35.8	32.8	32.3	30.2
504.ស្រុកឱវ៉ាល់	504.Aoral	51.3	50.4	48.8	48.1	46.5	42.4	40.2	38.3	39.1
រស្មីសាមគ្គី	Reaksmei Sameakki	50.9	46.1	47.6	48.4	45.4	42.4	38.8	37.0	35.5
សង្កែសាទប	Sangkae Satob	50.0	49.9	47.3	47.5	46.3	40.6	38.6	38.3	36.5
តាសាល	Ta Sal	51.7	50.6	49.6	47.2	44.9	43.8	41.9	39.7	40.3
ហោងសំណាំ	Haong Samnam	50.6	49.0	47.3	48.2	46.1	41.0	41.5	40.2	40.3
ត្រពាំងដោ	Trapeang Chour	52.3	52.1	50.0	49.2	48.3	42.5	39.9	36.8	40.4
505.ស្រុកឧដុង្គ	505.Odongk	41.3	40.1	38.8	36.4	34.0	30.0	28.9	27.8	27.1
រាំងចាស់	Veang Chas	31.9	31.3	31.4	19.2	14.0	10.4	9.8	11.6	10.4
ក្សេមក្សាន្ត	Khsem Khsant	40.5	39.6	36.4	32.9	30.5	26.2	25.2	21.9	21.8
ភ្នំតូច	Phnum Touch	39.0	38.0	36.1	33.5	29.8	27.6	26.4	26.2	25.6
ព្រះស្រែ	Preah Srae	40.1	37.1	36.8	35.3	32.9	26.7	27.2	26.6	25.6
ក្រាំងចេក	Krang Chek	40.0	38.7	40.1	36.7	34.2	30.3	29.8	28.2	27.6
ជើងរាស់	Cheung Roas	40.2	38.8	38.5	35.8	34.9	30.4	30.1	29.3	27.7
ចាន់សែន	Chan Saen	42.7	42.7	38.2	37.4	35.6	31.9	29.5	28.7	28.0
ត្រាចទង	Trach Tong	46.3	46.7	42.7	40.3	37.6	32.8	30.8	30.5	28.4
ដំណាក់រាំង	Damnak Reang	41.0	39.2	38.5	37.1	34.2	30.4	29.7	28.9	28.5
ព្រៃក្រសាំង	Prey Krasang	43.2	42.7	40.9	40.6	38.5	34.9	33.3	31.3	28.6
មានជ័យ	Mean Chey	41.9	40.2	39.9	37.8	36.7	32.9	32.1	30.4	28.9
ពាំងល្វា	Peang Lvea	40.8	38.6	38.7	35.3	33.5	29.3	28.7	27.4	29.2
យុទ្ធសាមគ្គី	Yutth Sameakki	41.5	39.8	37.8	38.1	35.3	31.8	30.7	30.1	29.8
វាលពង	Veal Pong	43.5	43.1	41.8	40.3	37.6	33.7	32.0	31.1	30.5
ជំពូក្រឹក្ស	Chumpu Proeks	44.9	43.2	41.6	40.4	39.7	35.6	33.4	30.9	30.7
506.ស្រុកភ្នំស្រួច	506.Phnum Sruoch	44.2	42.6	42.6	41.0	39.2	36.8	34.0	31.8	30.6
មហាសាំង	Moha Sang	38.5	38.4	38.1	36.3	34.9	32.5	30.2	25.3	23.1
គិរីវន្ត	Kiri Voan	37.6	36.8	34.8	32.9	31.6	29.4	27.7	25.5	24.3
ដំបូករុង	Dambouk Rung	50.2	45.5	43.1	45.3	41.6	35.4	26.8	25.2	27.6
អូរ	Ou	42.6	41.9	42.0	40.6	39.6	38.9	35.1	30.7	27.9
ព្រៃក្មេង	Prey Kmeng	46.4	44.3	45.3	43.5	41.0	37.5	35.2	34.7	30.8
តាំងស្យា	Tang Sya	42.4	40.6	41.9	39.2	36.6	34.4	32.8	32.0	32.4
ត្រែងត្រយ៉ែង	Traeng Trayueng	47.3	44.7	44.4	42.5	41.1	39.8	35.8	35.0	34.0
ព្រៃរំដួល	Prey Rumduol	45.2	44.8	42.4	40.7	40.9	38.9	35.4	34.8	34.8

ស្រុក ឃុំ	NameE	2004	2005	2006	2007	2008	2009	2010	2011	2012
ជាំសង្កែ	Choam Sangkae	46.0	42.0	47.2	44.7	44.2	40.6	39.5	39.0	35.4
ចំបក់	Chambak	49.1	47.6	48.4	46.3	43.9	41.3	38.9	37.7	35.4
ក្រាំងដីវ៉ាយ	Krang Dei Vay	49.6	47.8	47.5	46.0	44.2	41.8	40.0	39.8	37.9
តាំងសំរោង	Tang Samraong	49.0	47.9	48.1	46.7	43.2	39.9	39.2	37.9	39.1
507.ស្រុកសំរោងទង	507.Samraong Tong	38.5	37.6	36.9	34.8	32.6	29.5	27.3	26.5	25.2
ត្រពាំងគង	Trapeang Kong	30.6	30.4	29.8	27.2	24.8	22.1	21.3	20.5	18.8
សំបូរ	Sambour	35.1	33.6	31.8	29.9	26.4	23.3	22.5	21.7	20.2
កាហៃង	Kahaeng	36.1	36.0	34.1	33.3	30.4	27.5	24.9	22.7	21.2
ស្កុះ	Skuh	36.9	35.4	35.4	35.2	33.3	31.4	25.5	23.7	21.4
វល្លិសរ	Voa Sar	35.8	34.6	33.7	30.2	28.8	26.8	24.3	24.8	22.9
តាំងក្រូច	Tang Krouch	38.2	37.7	37.8	36.7	33.5	27.8	23.1	23.0	23.7
សំរោងទង	Samraong Tong	40.0	38.2	36.5	34.4	31.7	29.2	27.7	26.6	24.6
ញាយ	Pneay	40.5	39.5	38.5	35.3	33.3	31.0	30.4	29.2	26.4
រលាំងគ្រើល	Roleang Kreul	38.7	38.1	38.6	35.9	33.5	31.0	28.4	28.2	26.5
រលាំងចក	Roleang Chak	40.8	40.7	39.1	37.4	36.4	32.8	30.8	30.0	27.6
ធម្មតាអរ	Thummoda Ar	39.9	38.5	38.8	36.1	36.5	33.8	31.7	29.8	28.6
សែងដី	Saen Dei	42.1	42.5	41.0	37.7	32.9	28.2	26.7	27.3	28.7
ក្រាំងអំពិល	Krang Ampil	41.6	39.6	39.4	38.1	36.9	34.8	33.3	32.5	30.8
ទំព័រមាស	Tumpoar Meas	43.5	42.0	41.0	41.4	39.7	34.3	31.3	30.2	30.9
ខ្ញុំក្រាំង	Khtum Krang	44.8	43.2	42.1	40.4	38.2	34.8	33.2	32.1	31.6
508.ស្រុកថ្មង	508.Thpong	46.2	44.0	44.0	41.7	40.1	36.8	34.2	33.1	31.8
មនោរម្យ	Monourom	41.9	39.5	39.5	37.2	34.8	32.4	30.4	28.4	27.6
យាអង្គ	Yea Angk	46.1	42.9	44.5	42.4	40.7	36.2	35.2	34.5	31.1
រុងរឿង	Rung Roeang	44.6	43.9	43.1	41.7	40.6	38.6	34.2	32.6	31.9
វាលពន់	Veal Pon	46.9	45.1	44.7	40.7	39.7	36.6	33.8	34.2	32.3
ប្រាំបីមុំ	Prambei Mum	45.9	46.2	44.7	44.1	41.0	38.1	35.7	33.4	32.8
អមលាំង	Amleang	48.8	46.0	45.9	42.9	42.0	38.6	36.6	35.5	33.6
ទ័ពមាន	Toap Mean	49.6	44.5	45.3	42.4	42.3	37.4	31.6	30.8	34.2

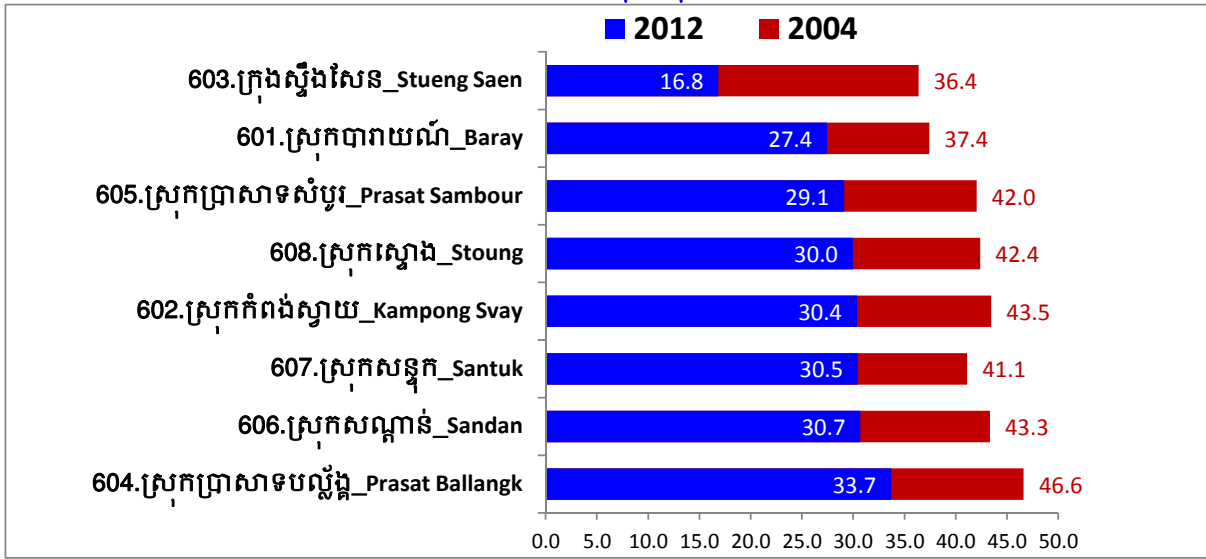
6.ខេត្តកំពង់ធំ_Kampong Thom



បំប្រែប្រួលអត្រា(%)ភាពក្រីក្រតាមបណ្តាឆ្នាំ ខេត្តកំពង់ធំ



បំរែបំរួលអត្រា(%)ភាពក្រីក្រតាមបណ្តាក្រុងស្រុក ខេត្តកំពង់ធំ ២០០៤-២០១២



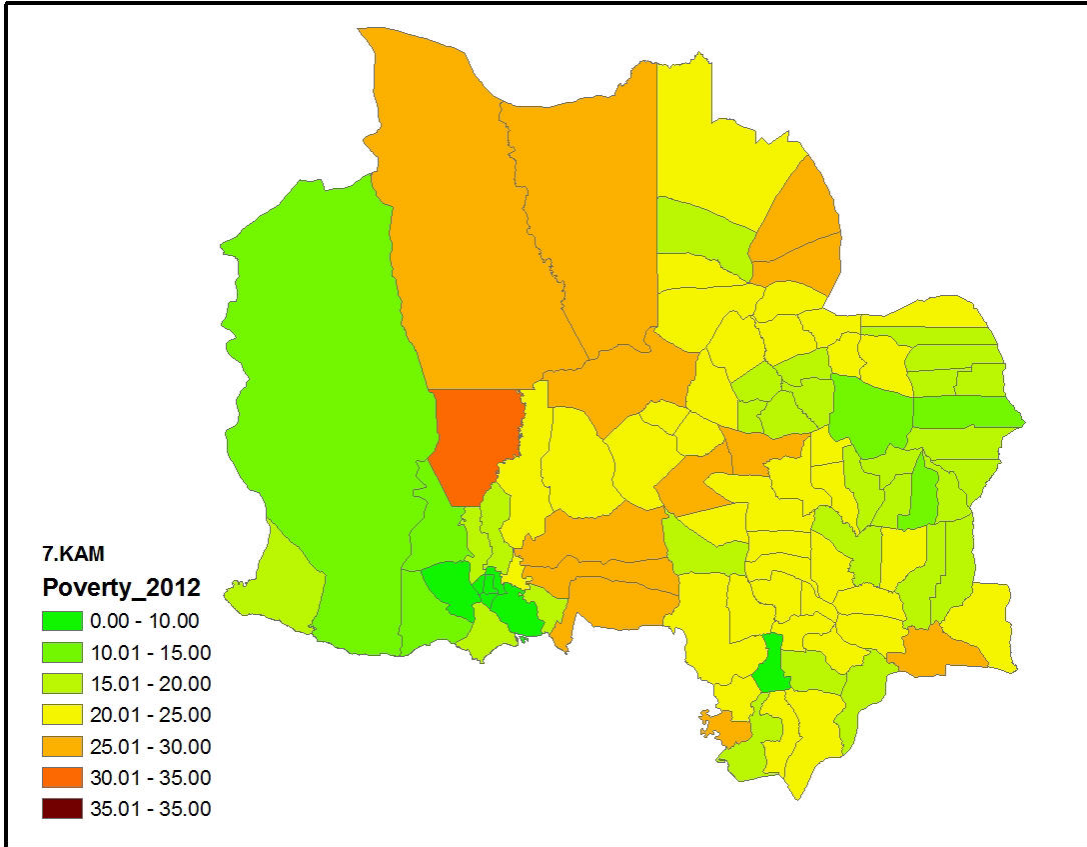
អត្រា(%)ភាពក្រីក្រតាមបណ្តាឃុំសង្កាត់ ខេត្តកំពង់ធំ

ស្រុក ឃុំ	NameE	2004	2005	2006	2007	2008	2009	2010	2011	2012
601.ស្រុកបារាយណ៍	601.Baray	37.4	37.2	36.4	34.9	33.4	31.3	29.9	28.9	27.4
សូយោង	Sou Young	29.7	28.8	27.8	26.0	25.1	23.0	23.1	22.9	20.2
អណ្តូងពោធិ៍	Andoung Pou	40.0	37.2	37.7	36.4	32.5	27.7	26.1	23.0	23.2
បល្ល័ង្ក	Ballangk	27.3	27.2	26.3	24.8	25.5	24.4	23.1	25.4	23.3
ច្រនាង	Chraneang	40.4	39.4	38.6	37.5	33.9	31.9	30.0	27.1	24.8
ពង្រ	Pongro	37.8	38.6	36.9	.	31.1	30.6	29.2	26.7	25.4
បឹង	Boeng	37.6	37.9	38.4	35.9	34.7	31.0	30.9	28.9	26.3
ស្វាយភ្លើង	Svay Phleung	39.0	39.7	36.9	.	33.6	31.8	29.2	29.0	26.3
បារាយណ៍	Baray	34.7	34.4	33.4	33.0	30.6	27.9	26.7	21.3	26.4
ចុងដូង	Chong Doung	39.3	40.1	36.8	36.5	35.1	33.4	30.5	30.7	26.5
ទ្រៀល	Triel	33.2	33.2	32.1	30.3	29.7	26.5	26.0	29.7	27.3
ជ្រលង	Chrolong	41.9	41.6	42.0	40.4	37.2	35.2	32.3	31.5	28.7
ចើងជើង	Chaeung Daeung	40.0	40.4	42.3	39.2	38.1	34.7	31.6	31.1	29.5
ឈូកខ្សាច់	Chhuk Khsach	39.3	38.4	37.2	36.5	36.4	34.6	32.7	32.5	29.7
ស្រឡៅ	Sralau	38.3	38.3	37.6	36.2	34.5	34.5	33.7	29.7	30.0
ក្រវ៉ា	Krava	38.6	39.1	37.8	37.9	36.3	34.0	33.6	31.6	30.6
ត្នោតជុំ	Tnaot Chum	39.5	40.3	41.0	37.7	37.2	34.5	32.8	32.7	30.8
បាក់ស្នា	Bak Sna	45.9	44.8	42.3	43.2	40.4	39.0	36.1	33.6	33.0
គគីរធំ	Kokir Thum	46.0	45.5	46.0	44.2	41.8	40.9	40.5	37.6	35.6
602.ស្រុកកំពង់ស្វាយ	602.Kampong Svay	43.5	43.2	41.2	40.3	38.1	36.2	34.1	32.8	30.4
កំពង់ស្វាយ	Kampong Svay	40.1	41.4	37.8	36.0	34.3	32.6	28.7	26.8	24.9
ត្រពាំងឫស្សី	Trapeang Ruessei	41.0	40.1	37.4	36.6	33.2	31.3	29.4	28.5	25.7
ក្តីដូង	Kdei Doung	39.6	39.1	38.5	36.5	35.1	32.5	31.3	31.1	26.2
សាន់គ	San Kor	42.0	41.0	39.7	39.6	37.3	34.3	34.0	32.1	28.8
ព្រៃគុយ	Prey Kuy	41.3	41.1	40.0	39.1	38.6	35.8	34.9	33.6	29.1
ត្បែង	Tbaeng	44.6	44.4	42.9	37.8	40.5	39.5	36.1	35.7	33.1

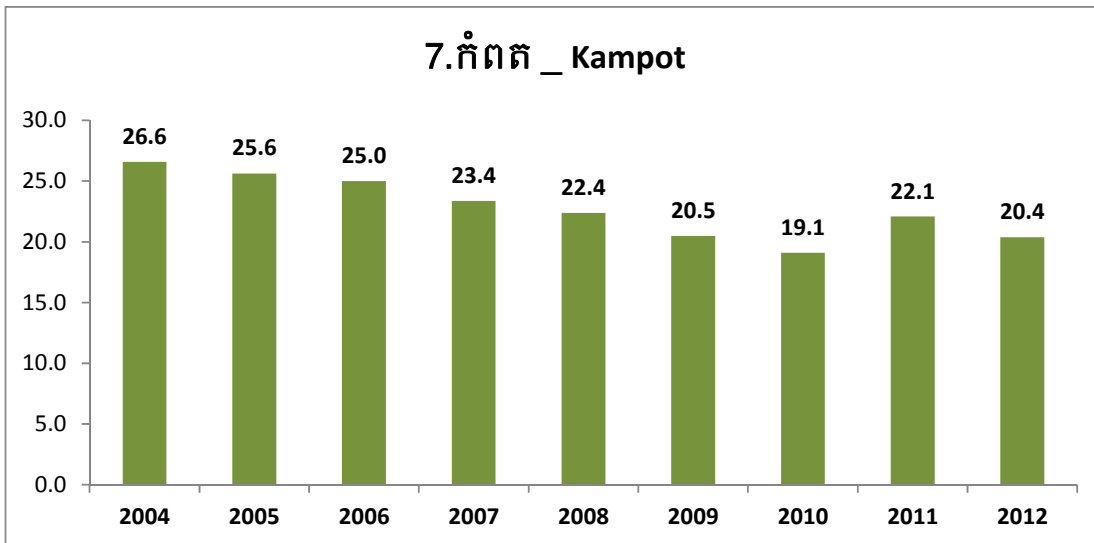
ស្រុក ឃុំ	NameE	2004	2005	2006	2007	2008	2009	2010	2011	2012
ដំរីស្លាប់	Damrei Slab	44.6	43.7	45.2	44.9	41.1	37.4	35.2	35.3	35.0
ជ័យ	Chey	48.5	49.3	46.1	43.7	41.0	39.1	37.2	35.6	35.4
នីពេជ	Nipech	48.2	47.3	44.4	43.7	44.0	39.0	39.2	37.8	36.3
កំពង់គោ	Kampong Kou	48.2	47.3	44.9	45.0	44.1	42.8	42.6	38.1	38.0
ផាត់សណ្តាយ	Phat Sanday	45.7	45.9	45.4	58.8	43.0	43.1	41.3	40.5	38.1
603.ក្រុងស្ទឹងរំសេន	603.Stueng Saen	36.4	34.4	32.6	29.2	27.9	26.4	25.6	18.7	16.8
កំពង់ធំ	Kampong Thum	22.5	21.3	20.1	2.0	2.8	1.8	2.8	3.9	2.3
កំពង់រទេះ	Kampong Roteh	34.0	29.0	30.5	20.0	19.0	18.3	16.7	10.1	4.9
ដំរីជាន់ខ្លា	Damrei Choan Khla	27.0	25.8	23.2	21.2	18.5	17.4	16.5	13.1	10.3
អាចារ្យលាក់	Achar Leak	30.2	27.9	24.6	23.7	21.7	20.6	19.1	12.5	12.1
កំពង់ក្របៅ	Kampong Krabau	33.0	32.1	30.9	24.3	23.5	22.9	20.1	16.2	12.6
ព្រៃតាហ្វូ	Prey Ta Hu	31.3	29.6	27.3	26.0	27.9	25.5	21.1	16.4	14.9
ស្រយ៉ូវ	Srayov	41.9	38.9	36.5	36.3	33.9	32.3	32.9	28.6	26.6
អូរកន្ទុរ	Ou Kanthor	44.3	43.6	40.8	39.0	37.5	37.1	33.0	31.0	27.5
604.ស្រុកប្រាសាទបល្ល័ង្ក	604.Prasat Ballangk	46.6	46.8	45.7	43.0	43.1	41.5	37.6	36.2	33.7
សាមគ្គី	Sameakki	42.9	41.5	41.7	43.8	39.2	37.8	37.4	36.3	30.1
ដូង	Doung	42.6	42.2	41.9	40.7	38.8	36.4	32.4	31.8	30.3
ផាន់ញើម	Phan Nheum	45.9	46.7	45.4	44.3	42.2	39.9	34.8	32.5	30.7
ទួលគ្រើល	Tuol Kreul	47.5	48.1	44.4	41.4	41.0	40.8	35.9	34.1	31.5
សាលាវិស័យ	Sala Visai	46.7	47.5	45.6	44.0	43.7	41.2	36.7	35.4	32.7
ក្រយា	Kraya	45.9	46.2	45.4	45.7	43.5	42.9	37.9	36.2	36.1
សាគ្រាម	Sakream	51.6	51.0	51.6	.	48.6	48.3	45.8	45.0	41.7
605.ស្រុកប្រាសាទសំបូរ	605.Prasat Sambour	42.0	40.9	39.8	40.1	37.3	34.8	34.1	32.7	29.1
ឈូក	Chhuk	39.6	38.4	37.3	37.5	34.4	31.2	29.0	28.3	25.4
តាំងក្រសៅ	Tang Krasau	43.6	39.8	38.8	39.3	37.4	34.5	33.1	30.8	26.3
គោល	Koul	40.3	39.1	40.6	40.4	38.0	35.0	36.5	32.1	30.8
សំបូរណ៍	Sambour	43.7	44.0	42.1	41.3	36.6	35.7	35.1	35.1	31.6
ស្រែចំរុះ	Sraeung	43.0	44.0	41.3	43.5	43.0	39.8	39.8	40.7	34.0
606.ស្រុកសណ្តាន់	606.Sandan	43.3	42.1	41.3	41.8	39.5	37.9	36.8	35.7	30.7
មានជ័យ	Mean Chey	39.7	37.1	37.1	34.9	35.6	33.5	33.2	30.5	22.8
ឈើទាល	Chheu Teal	36.2	34.2	31.5	38.0	36.1	33.3	33.0	31.6	23.0
សណ្តាន់	Sandan	41.5	40.0	38.7	40.1	37.4	36.6	34.2	32.0	28.3
ក្លែង	Klaeng	39.5	37.6	36.5	37.3	35.4	32.2	32.7	32.3	28.7
ទំរីង	Tum Ring	43.5	44.4	42.3	39.3	37.9	36.3	36.6	35.2	31.6
មានរិទ្ធ	Mean Rith	49.4	47.2	47.0	44.9	39.8	39.5	36.2	36.7	33.7
ងន	Ngan	44.9	44.9	43.8	44.3	42.5	42.0	40.0	39.3	34.5
ដងកាំបិត	Dang Kambet	49.7	49.8	47.7	46.8	45.1	43.9	43.1	42.5	35.9
សុចិត្រ	Sochet	51.8	49.9	54.2	50.3	49.7	47.5	46.7	47.8	44.6
607.ស្រុកសន្ទុក	607.Santuk	41.1	39.5	38.1	40.1	36.8	33.8	32.5	32.4	30.5
កំពង់ថ្ម	Kampong Thma	35.9	31.5	29.9	34.2	28.0	24.2	22.7	21.8	18.7
តាំងក្រសាំង	Tang Krasang	34.3	30.3	27.8	30.4	29.0	26.1	23.6	28.3	24.3

ស្រុក ឃុំ	NameE	2004	2005	2006	2007	2008	2009	2010	2011	2012
ញ៉ៅ	Pnov	36.7	36.1	34.5	33.7	33.0	31.9	30.5	30.3	26.2
ជ្រាប	Chroab	40.5	41.5	41.1	41.3	37.3	31.1	33.0	28.0	26.7
កកោះ	Kakaoh	43.8	43.1	42.3	40.1	38.1	34.6	34.6	32.3	29.3
ត្បូងក្រពើ	Tboung Krapeu	42.7	38.3	35.6	39.2	36.6	35.8	35.8	34.5	30.2
ប្រាសាទ	Prasat	40.3	41.5	39.7	40.4	38.6	36.6	35.1	34.1	31.7
ក្រយា	Kraya	45.7	44.5	41.3	46.0	40.2	37.5	38.3	37.4	36.7
ទីពេ	Ti Pou	47.2	45.7	46.3	46.3	44.7	42.3	39.3	39.0	39.0
បឹងល្វា	Boeng Lvea	47.0	46.1	43.9	46.4	45.1	42.7	43.4	41.7	46.1
608.ស្រុកស្ទឹង	608.Stoung	42.4	42.1	40.8	38.3	37.9	35.4	33.0	32.2	30.0
កំពង់ចិនត្បូង	Kampong Chen Tboung	24.7	23.2	22.0	19.1	17.4	15.7	11.9	16.5	15.7
កំពង់ចិនជើង	Kampong Chen Cheung	40.6	41.0	36.1	35.3	32.0	29.2	28.8	24.6	20.8
រុងរឿង	Rung Roeang	38.7	38.4	37.1	37.3	34.8	32.4	31.9	30.0	26.4
ចំណាសើ	Chamna Leu	43.2	41.9	41.0	39.5	38.8	37.0	33.3	30.1	27.9
ព្រះដំរី	Preah Damrei	41.0	40.9	41.4	37.8	35.6	33.4	31.8	32.7	28.7
ម្សាត្រង	Msa Krang	40.6	40.6	40.1	37.7	37.2	34.9	31.8	30.3	29.2
ត្រា	Trea	41.1	42.0	40.6	38.3	37.3	34.1	31.0	30.4	29.2
សំព្រោង	Samprouch	45.8	44.1	42.4	39.3	39.3	37.2	33.9	33.1	30.2
បន្ទាយស្ទឹង	Banteay Stoung	43.6	44.3	41.7	41.7	40.1	34.6	32.9	32.2	31.1
ប្រឡាយ	Pralay	44.6	45.1	43.3	43.2	40.9	38.4	37.1	33.4	31.4
ចំណាក្រោម	Chamna Kraom	45.6	43.6	44.5	41.9	41.9	38.4	35.6	39.3	32.5
ពពក	Popok	47.9	48.9	47.3	46.0	46.4	45.5	43.7	43.5	41.0
ពាមបាង	Peam Bang	47.9	48.2	46.4	0.0	43.6	46.5	44.7	43.4	46.8

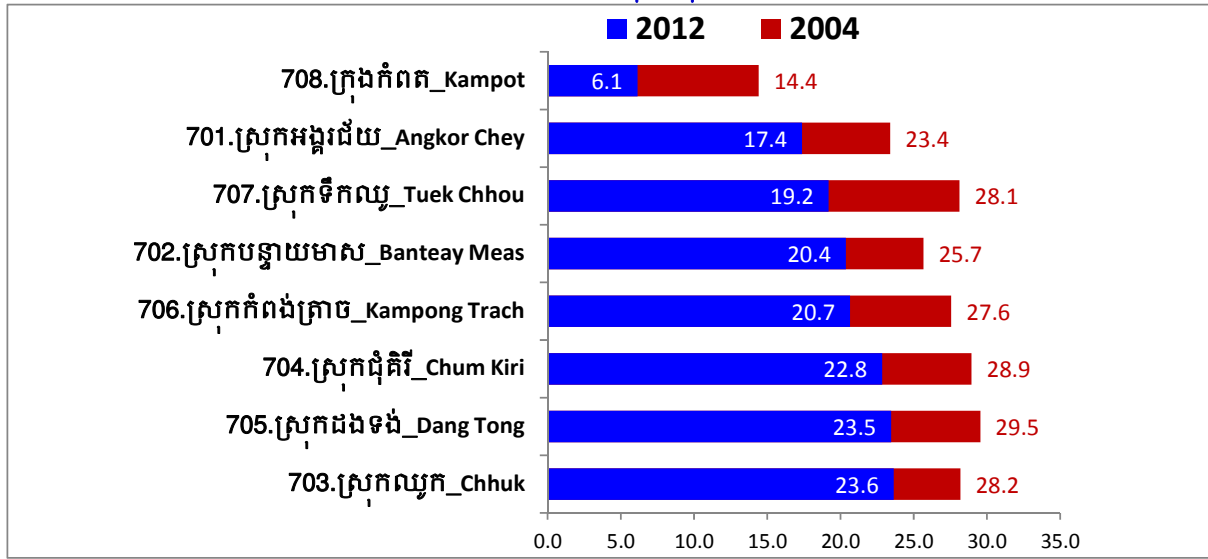
7.ខេត្តកំពត_Kampot



បំរែបំរួលអត្រា(%)ភាពក្រីក្រតាមបណ្តាឆ្នាំ ខេត្តកំពត



បំរែបំរួលអត្រា(%)ភាពក្រីក្រតាមបណ្តាក្រុងស្រុក ខេត្តកំពត ២០០៤-២០១២



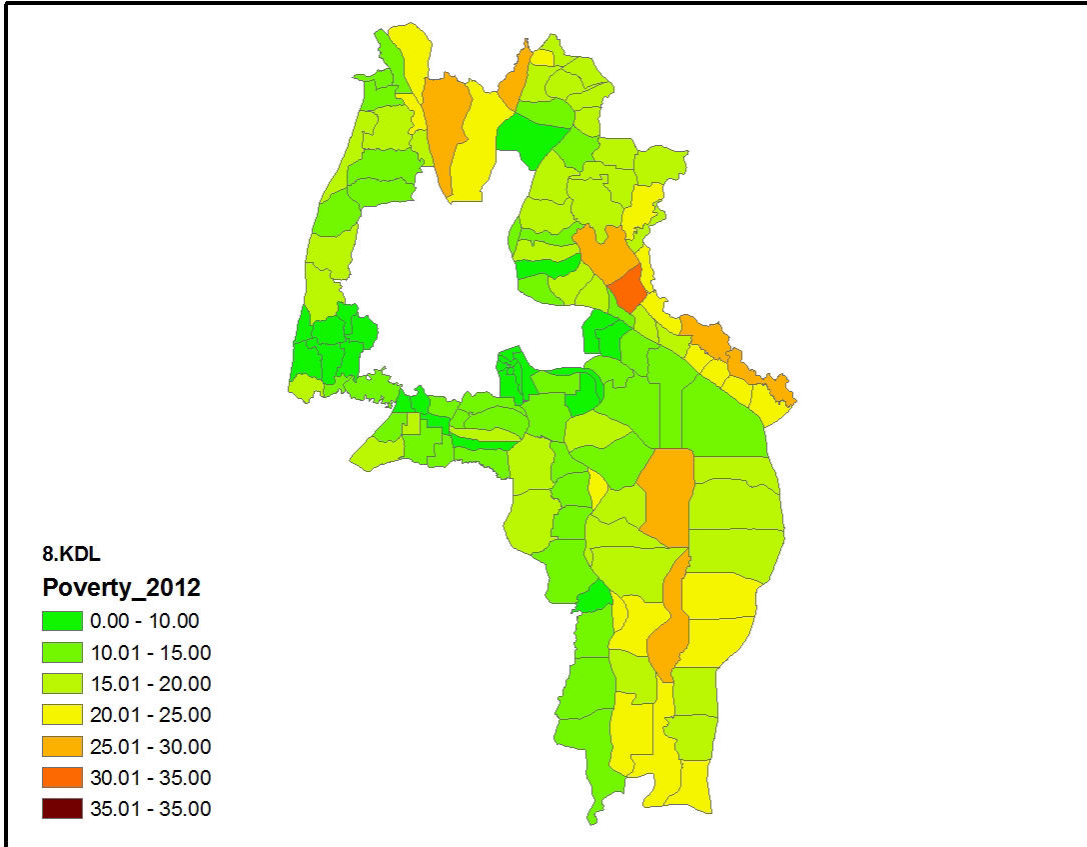
អត្រា(%)ភាពក្រីក្រតាមបណ្តាឃុំសង្កាត់ ខេត្តកំពត

ស្រុក ឃុំ	NameE	2004	2005	2006	2007	2008	2009	2010	2011	2012
701.ស្រុកអង្គរជ័យ	701.Angkor Chey	23.4	22.1	21.2	19.2	18.5	16.7	16.0	19.2	17.4
ជំបូកខ្ពស់	Dambouk Khpos	26.3	24.3	23.9	19.7	18.6	15.6	15.7	17.2	14.4
តានី	Tani	21.3	19.6	18.9	18.4	16.4	15.9	14.0	18.2	14.7
អង្គភ្នំតូច	Angk Phnum Touch	21.2	21.3	20.3	18.4	17.3	14.5	13.0	16.8	15.2
ដើមដូង	Daeum Doung	19.3	17.8	16.9	15.6	15.8	15.1	14.1	16.8	15.4
ប្រវ័ញ្ច	Praphnum	20.7	20.1	18.6	17.4	17.8	16.9	14.9	18.5	17.0
អង្គរជ័យ	Ankor Chey	25.8	24.3	23.1	20.6	18.6	17.2	17.4	19.5	17.2
សំឡាញ	Samlanh	21.7	20.3	19.1	18.4	16.5	16.3	15.1	17.5	17.5
ភ្នំកុង	Phnum Kong	22.6	22.1	21.1	17.8	16.9	15.8	15.8	19.0	17.7
ម្រោម	Mroum	25.1	22.5	21.3	19.9	21.4	18.9	17.0	21.3	19.7
ចំប៉ី	Champey	27.4	26.2	24.8	23.0	22.0	17.2	18.6	22.2	20.4
ដានគោម	Dan Koum	22.9	21.9	22.6	21.3	22.0	20.0	20.4	24.2	22.8
702.ស្រុកបន្ទាយមានស	702.Banteay Meas	25.7	25.0	24.8	22.7	21.9	20.6	19.1	22.0	20.4
ត្រពាំងសាលាខាងកើត	Trapeang Sala Khang Kaeut	23.4	23.2	22.5	22.3	20.0	17.5	15.4	19.7	13.9
ត្រពាំងសាលាខាងលិច	Trapeang Sala Khang Lech	22.6	22.6	21.8	22.2	20.5	18.0	16.0	18.8	15.7
សំរោងលើ	Samraong Leu	20.5	20.8	20.6	16.1	17.5	15.4	14.9	17.1	16.8
សំរោងក្រោម	Samraong Kraom	24.8	22.8	22.9	20.4	20.1	18.2	17.7	20.0	18.3
បន្ទាយមានសខាងកើត	Banteay Meas Khang Kaeut	23.9	23.1	23.4	20.8	20.5	20.0	17.1	19.5	18.6
ទូកមានសខាងលិច	Tuk Meas Khang Lech	21.8	21.5	21.6	20.2	19.8	19.4	16.9	20.7	18.8
បន្ទាយមានសខាងលិច	Banteay Meas Khang lech	22.0	21.2	22.0	21.7	19.3	18.7	17.0	20.5	19.9
វត្តអង្គខាងត្បូង	Voat Angk Khang Tbound	27.5	26.9	27.1	24.0	22.0	19.4	19.5	22.2	21.4
ទូកមានសខាងកើត	Tuk Meas Khang Kaeut	25.9	25.4	22.9	20.9	19.2	17.5	15.7	21.2	21.6
ស្តេចគង់ខាងត្បូង	Sdach Kong Khang Tbound	29.7	26.4	26.7	24.1	23.7	21.4	20.3	23.1	22.2
ស្តេចគង់ខាងលិច	Sdach Kong Khang lech	30.0	29.9	27.8	26.6	27.0	25.2	22.2	24.2	22.3
វត្តអង្គខាងជើង	Voat Angk Khang Cheung	25.7	25.8	25.3	23.8	24.2	23.7	23.0	25.4	23.0
ស្តេចគង់ខាងជើង	Sdach Kong Khang Cheung	26.8	25.5	25.3	24.6	23.4	23.3	21.2	25.9	23.1

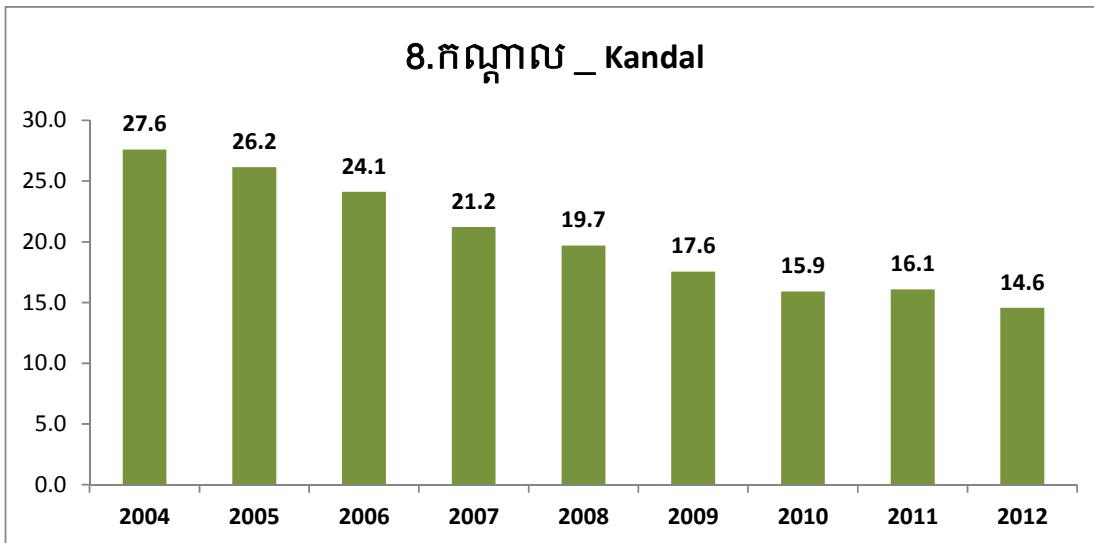
ស្រុក ឃុំ	NameE	2004	2005	2006	2007	2008	2009	2010	2011	2012
ត្នោតចុងស្រង់	Tnoat Chong Srang	30.8	29.9	30.4	26.6	25.9	25.4	24.8	25.5	24.1
ព្រៃទន្លេ	Prey Tonle	33.9	33.1	33.9	29.5	29.3	27.1	26.6	29.5	27.1
703.ស្រុកឈូក	703.Chhuk	28.2	27.6	26.9	25.3	24.1	22.1	21.0	23.6	23.6
សត្វពង	Satv Pong	20.3	19.9	18.3	17.1	16.8	13.8	12.5	18.7	17.5
ត្រមែង	Tramaeng	26.9	26.4	26.2	21.6	20.6	19.6	18.6	21.8	18.0
ក្រាំងស្បូវ	Krang Sbov	25.2	26.1	24.4	21.2	23.0	19.9	18.8	20.8	19.1
ជួនយ៉យ	Doun Yay	24.7	24.7	23.9	22.1	21.0	19.7	19.0	21.3	19.4
បាឡើវ	Baniev	26.1	24.9	24.1	22.4	20.5	20.1	18.7	22.7	19.5
ឈូក	Chhuk	23.5	21.7	22.2	19.0	18.4	16.2	17.1	19.2	20.0
នារាយណ៍	Neareay	25.7	25.7	24.3	22.2	18.3	18.5	18.2	23.5	21.5
មានជ័យ	Mean Chey	26.4	24.8	23.1	23.1	21.8	20.4	18.9	23.5	21.7
ក្រាំងស្នាយ	Krang Snay	26.3	25.8	26.6	24.3	23.2	22.2	21.3	23.4	22.5
បឹងនិមល	Boeng Nimol	25.0	23.9	24.8	21.7	22.0	18.3	16.1	23.3	22.6
ត្រពាំងបី	Trapeang Bei	25.0	29.0	28.4	27.3	25.1	20.8	19.7	24.1	24.2
លើក	Lbaeuk	30.7	30.1	28.8	29.8	27.8	23.4	23.4	27.1	27.6
ត្រពាំងភ្លាំង	Trapeang Phleang	37.0	35.9	35.3	34.1	32.6	31.7	29.9	29.0	29.0
តាកែន	Takaen	35.6	33.9	33.1	32.8	31.1	29.0	27.1	29.4	29.1
តេជោអភិវឌ្ឍន៍	Dechou Akphivoadth	17.2	30.3
704.ស្រុកជុំគីរី	704.Chum Kiri	28.9	27.8	27.9	26.9	26.3	23.5	22.2	25.5	22.8
ស្នាយអញ្ជិត	Snay Anhchit	29.9	27.9	27.8	26.1	25.6	23.7	22.1	26.3	17.5
ស្រែចែង	Srae Chaeng	29.0	27.9	28.7	27.7	24.3	21.3	19.3	22.0	21.4
ត្រពាំងរាំង	Trapeang Reang	28.3	27.5	28.0	28.3	29.5	26.8	24.6	28.2	21.7
ច្រេស	Chres	28.4	28.9	28.0	27.3	25.5	21.0	20.4	23.7	22.2
ជំពូវន្ត	Chumpu Voan	28.1	26.5	26.4	23.9	24.1	20.8	20.7	23.9	23.8
ស្រែសំរោង	Srae Samraong	27.5	27.5	29.4	27.2	26.8	25.4	23.8	26.0	25.5
ស្រែក្នុង	Srae Knong	31.2	28.7	27.8	29.0	28.8	26.0	24.7	28.2	26.4
705.ស្រុកដងទង	705.Dang Tong	29.5	28.5	27.8	26.3	25.5	24.6	22.5	25.7	23.5
ស្រែជាខាងត្បូង	Srae Chea Khang Tbound	25.8	25.9	25.5	26.0	25.2	24.1	21.7	26.2	18.0
ល្អាង	L'ang	29.9	28.7	27.1	25.9	25.3	23.0	19.4	23.2	22.2
ទទុង	Totung	26.8	27.2	26.9	23.6	25.7	23.7	21.2	25.7	22.8
ខ្នាយខាងត្បូង	Khcheay Khang Tbound	28.6	28.1	27.4	30.3	23.3	26.5	22.5	26.8	23.0
ដងទង	Dang Tong	29.3	27.4	26.7	25.4	23.8	23.5	21.6	24.0	23.3
ឃ្លាយខាងជើង	Khcheay Khang Cheung	29.2	26.8	27.3	24.9	23.4	22.6	22.0	25.6	23.5
ស្រែជាខាងជើង	Srae Chea Khang Cheung	30.9	27.4	27.0	25.9	25.7	26.3	23.5	26.7	23.7
អង្គ រមាស	Angk Romeas	31.7	31.6	30.3	27.9	30.8	25.1	25.2	27.3	24.9
ដំណាក់សុក្រំ	Damnak Sokram	32.1	30.2	28.8	27.8	24.8	28.0	23.5	27.0	25.8
មានរិទ្ធិ	Mean Ritth	33.1	33.6	32.4	29.7	28.7	26.1	26.8	26.6	25.9
706.ស្រុកកំពង់ត្រាច	706.Kampong Trach	27.6	26.9	26.0	24.6	23.0	21.0	19.4	22.9	20.7
កំពង់ត្រាចខាងកើត	Kampong Trach Khang Kaeut	24.7	22.9	22.6	15.4	19.3	22.0	13.6	12.8	10.0
ឫស្សីស្រុកខាងលិច	Ruessei Srok Khang Lech	27.7	27.0	25.4	21.8	16.8	16.5	13.1	16.9	17.2
បឹងសាលាខាងជើង	Boeng Sala Khang Cheung	28.6	28.1	27.4	21.7	21.0	18.2	16.7	22.0	18.4

ស្រុក ឃុំ	NameE	2004	2005	2006	2007	2008	2009	2010	2011	2012
ព្រែកក្រីស	Preaek Kroes	28.9	27.0	26.6	27.3	25.0	23.1	20.0	24.5	19.7
ប្រាសាទភ្នំខ្យង	Prasat Phnom Khyang	28.2	26.3	27.1	23.7	25.9	23.8	23.8	29.0	20.3
ដំណាក់កន្ទួតខាងត្បូង	Damnak Kantuot Khang Tboundg	22.8	20.4	19.1	21.5	19.9	17.9	16.0	20.3	20.5
កំពង់ត្រាចខាងលិច	Kampong Trach Khang Lech	25.6	28.5	27.5	27.0	25.2	22.8	21.3	24.4	20.8
ស្វាយទងខាងជើង	Svay Tong Khang Cheung	28.2	27.9	27.3	25.7	26.7	23.9	22.7	26.2	21.1
ដំណាក់កន្ទួតខាងជើង	Damnak Kantuot Khang Cheung	27.9	29.1	27.1	25.5	26.3	20.0	21.3	23.3	21.8
អង្គសុភី	Ang Sophy	28.8	27.1	24.1	22.4	20.1	17.9	17.8	21.3	22.9
ភ្នំប្រាសាទ	Phnom Prasat	26.6	25.8	25.6	26.3	23.7	21.9	21.2	25.7	23.2
ឫស្សីស្រុកខាងកើត	Ruessei Srok Khang Kaeut	28.7	28.0	27.1	27.9	23.4	19.5	20.3	22.4	23.3
បឹងសាលាខាងត្បូង	Boeng Sala Khang Tboundg	28.2	25.1	24.1	24.0	21.9	20.7	21.4	24.9	23.5
ស្វាយទងខាងត្បូង	Svay Tong Khang Tboundg	31.9	31.7	32.2	29.2	27.6	25.9	24.9	27.8	25.3
707.ស្រុកទឹកល្អ	707.Tuek Chhou	28.1	26.4	25.6	23.8	22.7	20.2	18.8	21.5	19.2
ត្រពាំងធំ	Trapeang Thum	17.3	15.3	13.8	12.9	6.3	9.2	7.3	4.5	2.2
ជុំគ្រៀល	Chum Kriel	20.5	21.2	19.6	12.6	15.3	12.7	9.8	6.7	5.3
ម៉ាក់ប្រាង្គ	Makprang	23.0	23.2	22.3	18.6	15.2	11.9	10.8	13.9	11.7
កោះតូច	Kaoh Touch	27.5	24.1	21.6	15.5	13.6	9.0	11.8	17.8	14.1
បឹងទូក	Boeng Tuk	25.4	26.1	24.8	20.4	21.4	17.3	12.3	15.6	14.9
ព្រៃឃ្នុំ	Prey Khmum	27.1	24.8	25.1	24.4	23.2	19.1	18.9	21.1	17.2
ត្រពាំងសង្កែ	Trapeang Sangkae	23.5	21.4	21.6	22.1	20.4	17.2	15.4	18.7	17.3
ព្រែកត្នោត	Preaek Tnoat	30.5	28.2	23.7	23.2	19.5	15.7	15.0	18.6	17.5
កំពង់ក្រែង	Kampong Kraeng	26.8	25.3	25.4	22.3	23.2	18.3	18.1	21.4	19.0
កំពង់សំរោង	Kampong Samraong	26.7	26.4	25.2	23.9	22.7	19.9	21.2	25.9	20.9
ថ្មី	Thmei	32.7	28.1	28.2	27.4	27.6	24.6	22.4	27.2	22.8
ព្រៃថ្មង	Prey Thnang	27.6	25.7	24.9	26.1	23.7	23.4	21.6	24.9	23.1
កូនសត្វ	Koun Satv	30.6	28.4	29.5	28.1	28.1	25.5	22.5	25.6	25.3
ត្រពាំងព្រីង	Trapeang Pring	31.3	30.1	29.6	28.7	26.1	24.8	23.9	27.2	25.5
កណ្តាល	Kandaol	33.7	30.1	30.3	30.0	29.1	27.2	24.6	27.9	27.0
ស្ទឹងកែវ	Stueng Kaev	37.1	37.3	36.1	35.5	36.8	35.0	33.5	35.5	32.4
708.ក្រុងកំពត	708.Kampot	14.4	13.8	13.1	12.8	11.0	8.4	6.3	6.7	6.1
កំពង់កណ្តាល	Kampong Kandal	3.2	2.9	2.9	0.1	0.0	0.0	0.0	0.0	0.0
ក្រាំងអំពិល	Krang Ampil	4.9	6.5	6.0	0.7	1.7	0.9	0.1	0.0	0.0
កំពង់បាយ	Kampong Bay	0.0	0.0	0.0	1.5	2.8	0.0	0.0	0.0	0.0
អណ្តូងខ្មែរ	Andoung Khmer	18.9	17.3	17.0	19.1	13.2	10.8	7.1	4.6	4.9
ត្រើយកោះ	Traeuy Kaoh	26.3	25.2	23.4	23.0	19.8	17.7	14.8	19.3	16.8

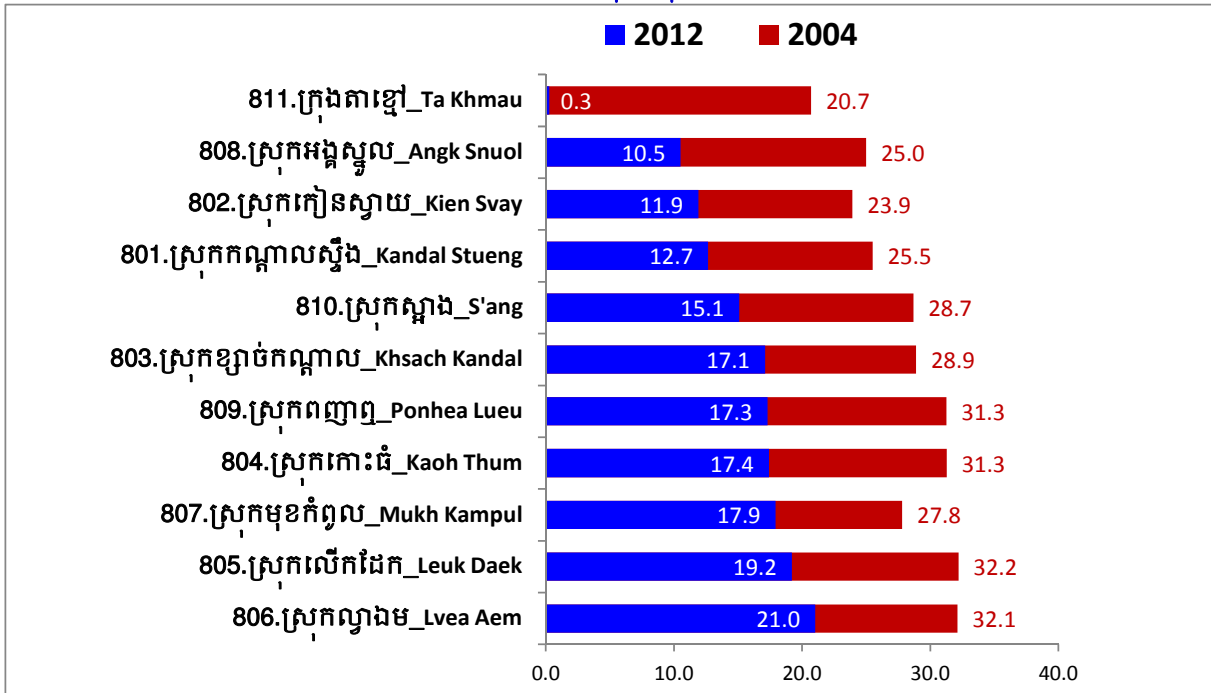
8.ខេត្តកណ្តាល_Kandal



បំរែបំរួលអត្រា(%)ភាពក្រីក្រតាមបណ្តាឆ្នាំ ខេត្តកណ្តាល



បំរែបំរួលអត្រា(%)ភាពក្រីក្រតាមបណ្តាក្រុងស្រុក ខេត្តកណ្តាល ២០០៤-២០១២



អត្រា(%)ភាពក្រីក្រតាមបណ្តាឃុំសង្កាត់ ខេត្តកណ្តាល

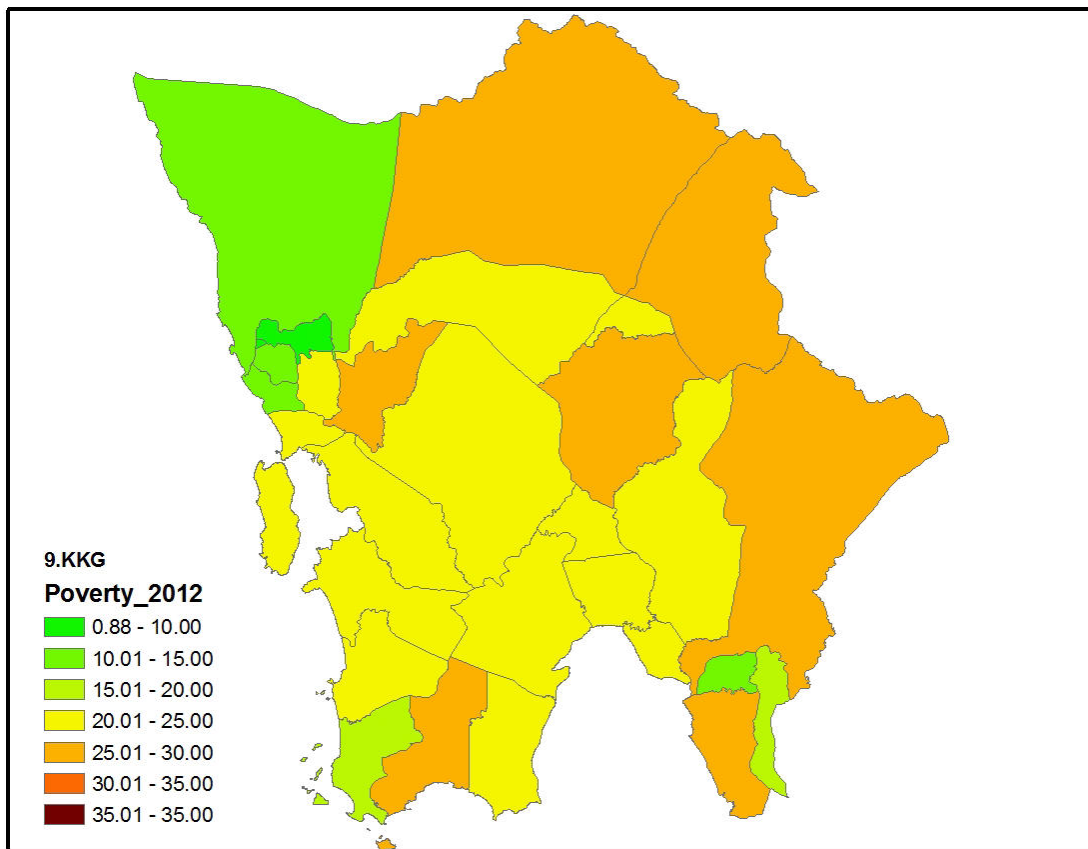
ស្រុក ឃុំ	NameE	2004	2005	2006	2007	2008	2009	2010	2011	2012
801.ស្រុកកណ្តាលស្ទឹង	801.Kandal Stueng	25.5	24.1	22.1	20.5	18.8	17.3	15.2	14.3	12.7
អន្លង់រមៀត	Anlong Romiet	19.0	18.1	16.9	15.2	14.8	13.5	11.3	5.3	7.1
ព្រែកស្តែង	Preaek Slaeng	20.5	20.0	18.4	18.3	13.2	13.9	10.7	10.2	8.5
គោកត្រប់	Kouk Trab	23.3	20.1	17.9	15.4	16.7	14.8	12.0	11.1	8.9
បារគូ	Barku	19.9	19.7	16.3	16.1	12.4	12.0	11.4	10.3	9.5
ត្រពាំងវែង	Trapeang Veaeng	25.9	26.2	18.8	16.4	15.3	12.9	13.8	12.4	10.1
ព្រែករកា	Preaek Roka	27.3	24.3	23.1	21.0	19.7	17.4	14.9	11.2	10.3
សៀមរាប	Siem Reab	24.5	24.3	23.1	24.0	20.2	18.0	14.5	12.1	11.0
ជើងកើប	Cheung Kaeub	25.5	23.8	21.2	18.0	17.0	15.4	13.0	13.8	11.7
ដើមបួស	Daeum Rues	25.4	23.2	21.6	20.5	18.7	17.8	16.1	15.6	12.5
ព្រះពុទ្ធ	Preah Putth	25.0	24.4	23.3	20.5	18.8	18.1	14.8	12.9	12.8
ទ្រា	Trea	28.3	26.4	24.5	22.4	19.6	18.5	16.9	16.8	13.0
រកា	Roka	28.6	27.0	26.9	21.6	22.5	21.0	16.7	16.1	14.0
កណ្តោក	Kandaok	29.2	25.1	22.6	23.0	21.5	17.7	17.8	16.6	14.1
បឹងខ្យាង	Boeng Khyang	28.2	25.1	23.3	23.5	21.3	20.0	17.7	16.0	14.6
ត្បែង	Tbaeng	27.2	30.1	28.9	25.0	22.4	20.9	21.2	17.5	15.1
រលាំងកែន	Roleang Kaen	28.5	26.8	25.5	25.2	22.5	21.3	18.1	16.3	16.0
អំពៅព្រៃ	Ampov Prey	30.3	29.5	28.6	25.2	24.1	22.8	18.7	16.5	16.5
ថ្មី	Thmei	28.1	27.1	23.9	21.9	21.2	20.2	19.1	19.7	17.2
802.ស្រុកកៀនស្វាយ	802.Kien Svay	23.9	21.4	20.3	13.6	12.9	11.4	9.4	11.8	11.9
ភូមិធំ	Phum Thum	21.2	17.2	17.2	12.2	13.1	12.0	10.2	7.3	6.1
គគីរ	Kokir	23.0	22.5	22.1	13.8	11.9	9.2	6.2	8.4	6.7

ស្រុក ឃុំ	NameE	2004	2005	2006	2007	2008	2009	2010	2011	2012
ដីតដូ	Dei Edth	19.8	19.2	17.5	15.4	15.5	15.0	13.6	11.6	10.1
កំពង់ស្វាយ	Kampong Svay	18.4	15.1	13.0	13.8	13.2	10.9	8.2	10.2	10.5
បន្ទាយដែក	Banteay Daek	29.1	23.3	20.7	19.9	19.1	15.4	12.8	10.1	12.2
ឈើទាល	Chheu Teal	26.3	22.7	19.5	17.8	14.9	14.7	12.3	10.8	12.8
សំរោងធំ	Samraong Thum	28.5	25.6	25.4	22.1	21.0	20.4	15.5	15.1	14.8
គគីរធំ	Kokir Thum	33.2	29.4	29.1	26.6	23.5	22.9	20.7	17.4	18.5
803.ស្រុកខ្សាច់កណ្តាល	803.Khsach Kandal	28.9	28.0	26.4	25.7	23.3	20.6	18.4	18.0	17.1
ស្វាយជ្រំ	Svay Chrum	23.8	22.0	19.6	22.2	11.9	11.8	10.9	7.7	7.0
កោះខ្ពកញ៉ាតី	Kaoh Oknha Tei	26.9	25.2	24.8	21.5	18.6	14.8	13.0	12.0	12.7
ព្រែកលួង	Preaek Luong	24.1	23.4	22.2	20.5	17.5	16.0	13.9	14.2	13.9
ព្រែកតាមាក់	Preaek Ta Meak	24.8	24.3	22.5	21.0	19.3	18.1	16.3	14.5	14.8
កំពង់ចំលង	Kampong Chamlang	29.2	27.3	26.5	28.6	24.1	23.9	22.7	20.7	15.8
សន្លុង	Sanlung	31.9	30.8	30.1	26.9	26.1	21.1	16.6	17.2	16.5
វិហារស្តុក	Vihear Suork	34.4	32.5	30.5	28.2	24.5	20.5	17.9	18.3	16.6
ស្វាយរមៀត	Svay Romiet	24.3	24.9	23.9	25.6	24.6	23.6	20.6	19.7	17.3
រកាជន្លឹង	Roka Chonlueng	35.8	34.4	30.0	29.3	27.4	23.4	18.5	19.0	17.3
ព្រះប្រសប់	Preah Prasab	25.9	25.9	25.6	23.2	22.8	19.6	17.5	17.9	17.3
តាឯក	Ta Aek	25.3	23.1	22.9	23.6	23.1	21.6	19.2	18.7	17.6
ព្រែកតាកូវ	Preaek Ta kov	24.9	24.6	22.5	21.0	17.5	16.2	15.8	16.6	18.3
ព្រែកអំពិល	Preaek Ampil	29.0	29.3	27.2	27.2	25.9	21.6	20.1	19.5	18.5
ជ័យធំ	Chey Thum	30.5	28.8	27.3	27.5	26.1	21.9	20.2	20.4	19.1
កោះចូរ៉ាម	Kaoh Chouram	29.0	28.7	27.3	26.2	24.4	22.8	22.1	20.6	19.1
ពុកបូស្សី	Puk Ruessei	28.9	28.5	26.6	27.8	23.8	19.5	18.7	18.9	19.2
ស៊ីធរ	Sithor	33.2	32.7	32.1	31.2	28.2	25.4	22.0	23.5	22.0
បាក់ដាវ	Bak Dav	32.2	30.4	27.8	28.0	26.5	25.5	23.8	23.0	22.3
804.ស្រុកកោះធំ	804.Kaoh Thum	31.3	30.0	28.2	25.8	24.1	22.0	19.5	18.2	17.4
កោះធំ ខ	Kaoh Thum Kha	20.1	18.8	16.5	14.5	12.7	10.8	8.5	8.6	7.3
ព្រែកថ្មី	Preaek Thmei	25.3	24.9	24.5	19.1	18.8	15.3	13.8	13.0	11.1
សំពៅពូន	Sampov Pun	31.4	28.5	24.6	25.3	21.5	19.6	14.4	11.1	11.7
ព្រែកស្តី	Preaek Sdei	29.2	28.4	26.5	25.7	21.6	18.7	14.8	12.4	11.9
ជ្រោយតាកែវ	Chrouy Ta Kaev	28.8	27.2	25.1	23.8	22.5	21.4	19.0	18.5	16.8
ពោធិ៍បាន	Pouthi Ban	33.5	31.8	29.5	29.8	26.4	22.0	20.5	19.0	18.4
កំពង់កុង	Kampong Kong	31.0	30.0	29.0	25.9	24.7	24.0	21.3	21.2	20.0
កោះធំ ក	Kaoh Thum Ka	32.4	32.2	29.6	27.5	25.6	25.7	22.4	20.8	21.2
ព្រែកជ្រៃ	Preaek Chrey	41.9	38.6	35.6	33.1	32.4	28.8	30.0	26.2	22.5
ឈើខ្មៅ	Chheu Kmau	33.9	32.3	31.5	30.0	28.3	26.7	24.1	23.4	23.3
លើកដែក	Leuk Daek	38.6	38.0	36.6	30.4	31.4	30.0	27.7	26.5	27.0
805.ស្រុកលើកដែក	805.Leuk Daek	32.2	31.8	30.4	28.8	26.2	25.0	23.0	21.5	19.2
សណ្តារ	Sandar	29.7	27.9	26.3	27.6	22.7	20.0	18.0	16.5	15.8
ព្រែកទន្លាប់	Preaek Tonloab	33.4	33.2	32.6	30.2	25.4	24.4	22.0	22.5	18.2
ខ្ពបអាទាវ	Khprob Ateav	32.9	32.0	31.1	29.1	25.6	24.0	22.1	17.9	18.4

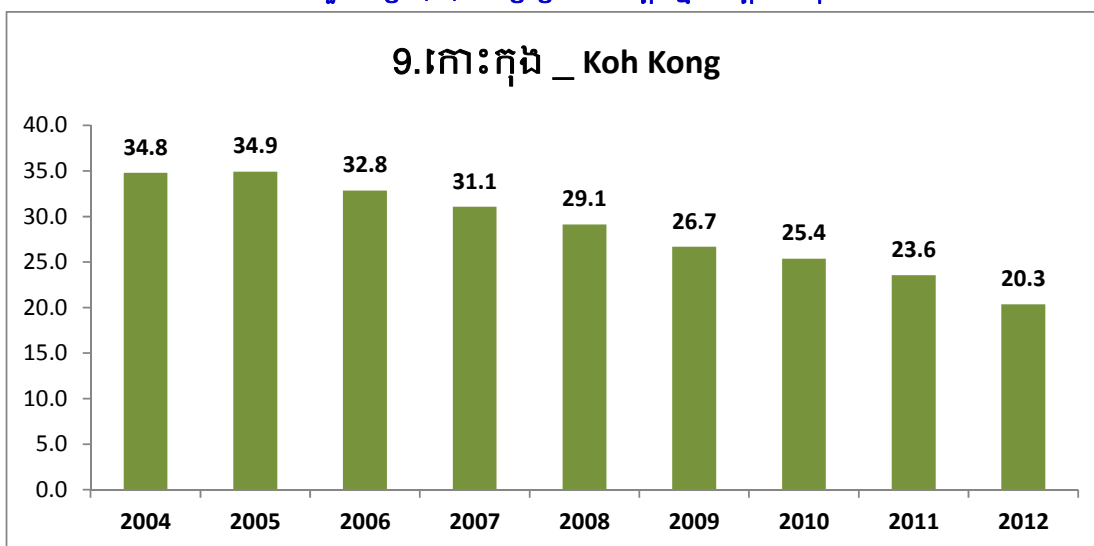
ស្រុក ឃុំ	NameE	2004	2005	2006	2007	2008	2009	2010	2011	2012
កំពង់ភ្នំ	Kampong Phnum	31.2	30.7	29.4	26.7	27.1	26.5	24.7	24.4	19.1
ព្រែកដាច់	Preaek Dach	32.2	34.3	30.7	28.8	27.7	26.2	25.4	22.3	20.4
ក្រុមសំណរ	K'am Samnar	35.0	31.1	31.3	29.3	27.5	25.5	23.1	21.5	20.9
ពាមរាំង	Peam Reang	30.9	32.2	30.8	30.4	27.1	27.7	24.5	24.0	21.6
806.ស្រុកល្វាឯម	806.Lvea Aem	32.1	30.7	29.9	28.3	26.8	24.7	23.4	22.2	21.0
កោះរះ	Kaoh Reah	28.4	32.5	30.6	23.5	24.2	18.4	17.1	15.3	13.4
អរិយក្សត្រ	Akreiy Ksatr	28.2	24.3	23.6	20.6	17.7	17.5	14.7	13.9	14.1
ទឹកឃ្នាំង	Tuek Khleang	27.4	27.3	25.7	26.7	23.8	20.1	19.8	18.8	15.8
ពាមឧកញ៉ាអុង	Peam Oknha Ong	29.9	28.1	26.5	26.1	23.6	22.9	21.7	21.3	16.5
ថ្មគរ	Thma Kor	29.6	30.3	29.2	29.8	28.8	25.9	22.0	18.6	16.5
សារិកាកែវ	Sarikakaev	32.0	31.5	31.3	29.3	25.9	22.5	22.0	22.5	19.7
ព្រែករៃ	Preaek Rey	30.5	30.2	28.0	25.5	25.3	22.7	22.4	19.6	20.4
សំបួរ	Sambuor	32.0	31.1	30.0	30.8	28.6	28.7	26.0	24.7	21.8
ល្វាសរ	Lvea Sar	36.8	30.1	29.8	27.5	28.6	26.5	24.7	20.8	22.1
បឹងត្រំ	Boeng Krum	28.0	28.0	27.2	24.9	25.4	22.0	24.6	24.1	23.3
កោះកែវ	Kaoh Kaev	37.2	33.4	32.9	27.2	28.0	25.8	20.4	21.0	23.5
ភូមិធំ	Phum Thum	34.1	32.2	31.5	29.9	30.6	26.8	26.3	24.9	25.5
ព្រែកបួស្សី	Preaek Ruessei	36.2	34.3	34.5	34.3	32.4	30.6	29.0	28.2	28.2
បារុង	Barong	40.8	42.8	42.2	36.7	32.7	31.7	30.6	30.6	29.6
ព្រែកក្មេង	Preaek Kmeng	32.6	32.6	32.1	35.0	32.8	30.5	32.7	31.0	30.6
807.ស្រុកមុខកំពូល	807.Mukh Kampul	27.8	26.2	25.2	22.4	19.7	17.7	16.9	19.1	17.9
ព្រែកអញ្ចាញ	Preaek Anhchanh	21.1	20.4	19.4	14.7	10.6	7.7	7.9	9.7	9.5
បួស្សីជ្រោយ	Ruessei Chrouy	27.6	25.7	24.9	22.4	18.0	17.1	15.8	16.1	13.8
រកាកោង ទី ១	Roka Kong Ti Muoy	24.7	24.5	23.7	22.2	22.3	20.1	18.6	17.8	17.5
ព្រែកដំបង	Preaek Dambang	29.9	28.0	28.0	26.1	24.6	21.6	21.3	19.1	17.6
រកាកោង ទី ២	Roka Kong Ti Pir	26.8	22.8	24.4	20.6	19.4	17.8	17.0	20.5	20.7
សំបួរមាស	Sambuor Meas	39.2	35.8	33.0	29.5	26.7	24.8	24.8	26.4	23.7
ស្វាយអំពារ	Svay Ampear	33.8	32.0	32.6	30.3	29.0	27.0	23.1	25.8	25.8
808.ស្រុកអង្គស្នួល	808.Angk Snuol	25.0	23.6	20.4	17.1	16.4	13.9	13.3	13.6	10.5
បែកចាន	Baek Chan	17.3	16.8	14.1	11.3	12.9	8.2	7.2	3.7	2.5
ដំណាក់អំពិល	Damnak Ampil	20.8	19.5	17.7	15.2	16.0	14.9	14.2	14.6	7.5
ពើក	Peuk	22.9	22.4	19.8	14.6	13.3	11.6	11.3	11.7	7.9
ក្រាំងម្កាក់	Krang Mkak	23.3	21.3	20.5	17.0	16.4	13.1	10.4	10.3	9.0
ព្រៃពូច	Prey Puoch	23.2	23.1	20.6	16.9	16.1	13.5	13.1	12.5	9.1
ឆក់ឈើនាង	Chhak Chheu Neang	25.0	26.5	21.1	19.1	18.9	17.1	13.8	16.1	9.5
លំហាច	Lumhach	23.5	22.3	20.4	18.5	18.7	17.7	14.8	13.4	9.6
ម្កាក់	Mkak	29.0	27.2	23.0	20.1	19.7	16.9	16.5	15.5	12.4
សំរោងលើ	Samraong Leu	29.2	28.0	24.4	21.0	21.1	17.2	18.0	18.2	15.0
ទួលព្រេជ	Tuol Prech	33.4	31.8	28.5	22.0	19.5	18.2	17.5	17.5	16.5
809.ស្រុកពញាឮ	809.Ponhea Lueu	31.3	29.6	27.7	24.0	22.2	20.5	18.1	18.9	17.3
វិហារហ្លួង	Vihear Luong	27.4	25.6	24.3	20.2	20.5	17.4	15.2	14.8	14.2

ស្រុក ឃុំ	NameE	2004	2005	2006	2007	2008	2009	2010	2011	2012
កំពង់ហ្លួង	Kampong Luong	29.2	26.5	27.6	21.9	19.6	19.4	17.3	16.8	14.2
ផ្សារដេក	Phsar Daek	31.7	28.4	28.2	23.6	22.5	22.2	18.1	17.2	14.4
ឈូង	Chhveang	33.7	31.9	28.3	27.0	22.6	20.0	17.8	18.8	14.7
ច្រៃលាស់	Chrey Loas	32.1	30.5	27.9	25.2	23.6	21.6	18.8	16.8	14.8
ព្រែកតាទែន	Preaek Ta Teaen	27.3	26.6	23.8	23.8	21.4	18.8	17.8	16.5	16.1
ភ្នំបាត	Phnum Bat	31.6	31.0	28.5	25.6	23.4	22.2	19.6	19.1	17.7
ទំនប់ធំ	Tumnob Thum	33.4	31.5	29.8	26.8	23.9	23.9	19.9	19.6	18.9
ពញាព្វ	Ponhea Lueu	31.6	29.2	27.8	24.1	19.8	18.1	20.8	19.8	23.5
កោះចិន	Kaoh Chen	33.8	32.6	32.3	29.4	27.7	25.4	22.7	24.4	24.4
កំពង់អុស	Kampong Os	35.5	32.4	32.6	28.7	30.4	29.3	28.9	28.0	25.1
810.ស្រុកស្អាង	810.S'ang	28.7	26.9	25.7	23.5	21.4	18.6	16.5	15.5	15.1
សិក្ស	Setbou	23.0	20.6	19.9	14.5	10.1	7.4	6.5	7.1	7.1
កោះអន្លង់ចិន	Kaoh Anlong Chen	26.0	24.5	23.4	18.5	13.0	7.9	7.1	9.1	8.0
ស្វាយរលំ	Svay Rolum	21.0	20.5	19.3	14.2	13.1	10.9	10.6	11.6	10.4
ព្រែកគយ	Preaek Koy	23.0	22.5	19.2	19.2	15.5	13.8	12.3	11.3	10.7
ទឹកវិល	Tuek Vil	27.3	22.4	22.3	21.8	17.7	13.2	13.0	12.0	11.4
កោះខែល	Kaoh Khael	24.0	22.6	22.0	19.8	17.8	14.5	13.1	12.1	11.5
ត្រើយស្លា	Traeuy Sla	25.8	24.3	23.3	17.8	17.2	14.3	12.3	10.4	13.1
រកាខ្ពស់	Roka Khpos	25.5	22.6	22.0	17.9	18.8	15.8	13.3	14.3	13.2
ព្រែកអំបិល	Preaek Ambel	29.1	30.3	28.3	26.0	23.0	20.7	15.9	15.1	13.8
ស្អាងភ្នំ	S'ang Phnum	33.7	31.0	29.0	26.7	25.4	22.2	18.4	16.4	15.2
ខ្ពប	Khpob	30.0	27.3	25.6	23.6	22.7	21.1	19.9	18.7	15.9
ស្វាយប្រទាល	Svay Prateal	29.7	25.4	24.9	23.6	23.7	18.9	17.3	13.7	16.0
តាលន់	Ta Lon	32.8	32.1	30.2	26.6	24.0	21.4	18.5	17.0	16.8
ក្រាំងយ៉ូវ	Krang Yov	32.1	30.7	29.7	30.0	26.2	25.1	21.2	20.4	18.8
កោះខ្សាច់ទន្លា	Kaoh Khsach Tonlea	30.5	29.8	29.1	29.6	27.5	25.6	25.0	24.7	24.9
ប្រាសាទ	Prasat	33.5	32.7	31.9	30.1	30.9	28.8	27.3	27.7	28.5
811.ក្រុងតាខ្មៅ	811.Ta Khmau	20.7	20.1	19.2	4.3	4.1	2.1	1.7	0.5	0.3
ព្រែកបូស្សី	Preaek Ruessei	19.8	20.0	19.7	1.3	3.3	0.2	0.0	0.3	0.0
ដើមមៀន	Daeum Mien	21.1	20.9	20.2	0.6	0.6	0.0	0.0	0.0	0.0
តាខ្មៅ	Ta Khmau	20.4	19.4	19.5	0.5	0.0	0.0	0.0	0.0	0.0
ព្រែកហូរ	Preaek Hou	16.5	15.4	11.4	7.2	10.1	5.6	5.5	0.3	0.0
កំពង់សំណាញ់	Kampong Samnanh	22.6	22.2	21.7	9.2	7.2	4.6	2.4	0.4	0.6
តាក្តុល	Ta Kdol	23.0	22.0	21.4	6.4	3.6	2.4	2.3	2.0	1.0

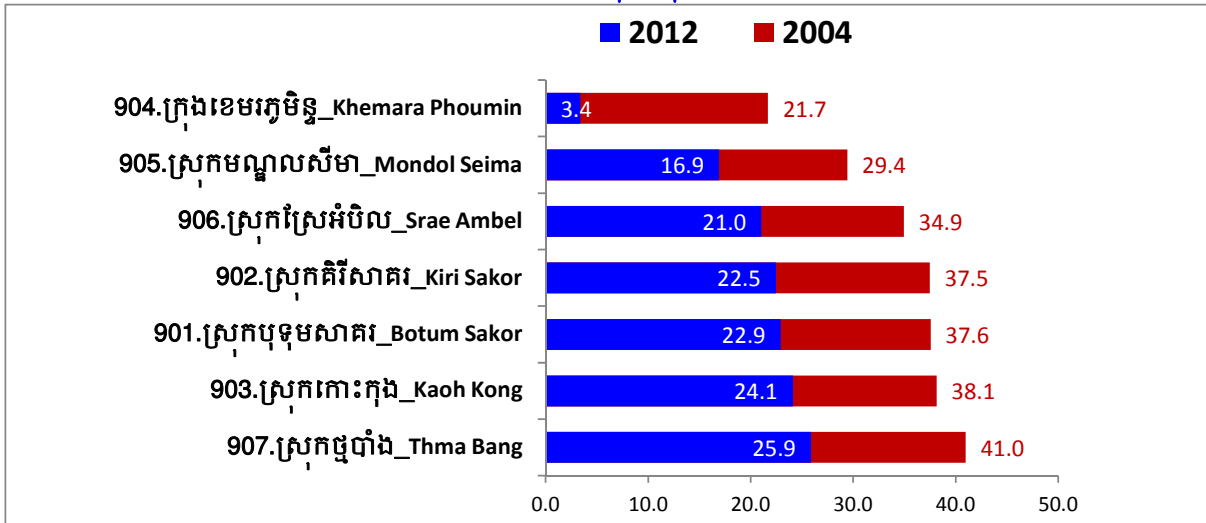
9.ខេត្តកោះកុង_Koh Kong



បំបែរអត្រា(%)ភាពក្រីក្រតាមបណ្តាឆ្នាំ ខេត្តកោះកុង



បំរែបំរួលអត្រា(%)ភាពក្រីក្រតាមបណ្តាក្រុងស្រុក ខេត្តកោះកុង ២០០៤-២០១២

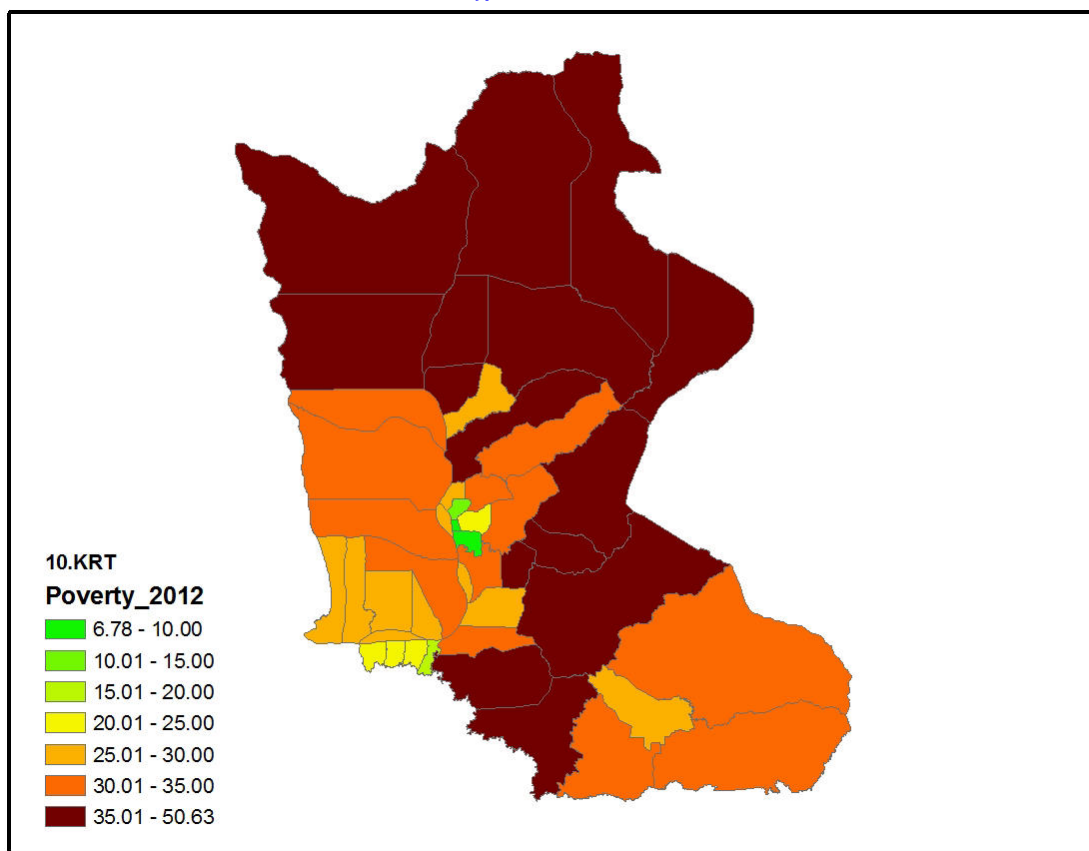


អត្រា(%)ភាពក្រីក្រតាមបណ្តាឃុំសង្កាត់ ខេត្តកោះកុង

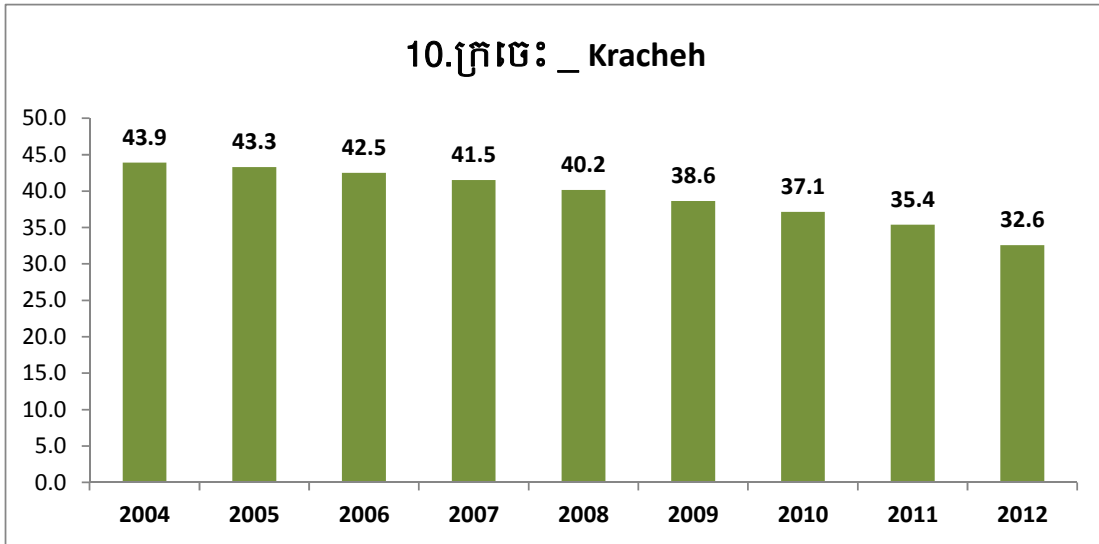
ស្រុក ឃុំ	NameE	2004	2005	2006	2007	2008	2009	2010	2011	2012
901.ស្រុកបុទុមសាគរ	901.Botum Sakor	37.6	38.7	37.2	34.4	32.8	29.6	29.1	27.3	22.9
កណ្តាល	Kandaol	35.8	35.1	33.1	32.2	30.0	27.0	25.7	24.3	21.8
ថ្មស	Thma Sa	37.7	37.6	36.6	33.3	32.1	28.2	27.1	26.3	21.8
អណ្តូងទឹក	Andoung Tuek	35.6	39.5	38.2	33.2	32.7	30.3	30.3	28.9	23.0
តានូន	Ta Noun	42.6	42.3	40.3	40.0	36.9	32.6	32.9	28.7	25.4
902.ស្រុកគិរីសាគរ	902.Kiri Sakor	37.5	36.7	36.1	38.4	36.9	33.3	31.0	28.8	22.5
កោះស្តេច	Kaoh Sdach	35.1	30.8	35.7	32.2	32.7	33.4	27.4	25.9	19.3
ភ្លីមាស	Phnhi Meas	36.6	37.7	36.9	46.2	41.1	33.4	33.7	31.0	23.6
ព្រែកខ្សាច់	Preaek Khsach	40.7	41.6	35.8	36.7	36.8	33.2	32.0	29.3	24.6
903.ស្រុកកោះកុង	903.Kaoh Kong	38.1	36.2	34.9	36.1	32.1	30.7	29.2	26.5	24.1
ត្រពាំងរូង	Trapeang Rung	39.7	38.9	37.5	42.6	32.8	29.4	26.9	23.9	21.0
ជ្រោយប្រស់	Chrouy Pras	31.6	32.7	29.6	29.5	30.8	26.2	26.6	23.5	24.2
កោះកាពិ	Kaoh Kapi	39.4	35.5	36.9	30.3	30.3	34.0	31.2	30.4	24.9
តាតែក្រោម	Ta Tai Kraom	39.7	35.4	31.7	38.1	34.5	32.6	33.5	28.9	29.0
904.ក្រុងខេមរភូមិន្ទ	904.Khemara Phoumin	21.7	18.8	16.8	12.3	10.0	9.4	8.4	5.9	3.4
ស្មាច់មានជ័យ	Smach Mean Chey	18.1	15.9	13.3	13.2	11.4	10.6	9.1	4.3	0.9
ដងទង់	Dang Tong	21.8	20.3	18.1	7.3	4.8	4.4	4.6	4.3	2.7
ស្ទឹងវែង	Stueng Veang	30.6	23.2	23.1	20.0	16.9	16.0	14.6	13.1	10.9
905.ស្រុកមណ្ឌលសីមា	905.Mondol Seima	29.4	31.2	26.8	25.5	24.2	22.3	21.6	20.5	16.9
ពាមក្រសោប	Peam Krasaob	24.5	33.3	31.2	28.5	29.1	26.4	23.3	20.9	13.6
ប៉ាក់ខ្លុង	Pak Khlang	27.2	27.8	21.3	22.3	19.9	17.9	19.0	17.9	14.3
ទួលគគីរ	Tuol Kokir	35.8	36.1	34.1	29.5	29.2	27.9	25.4	25.0	23.3
906.ស្រុកស្រែអំបិល	906.Srae Ambel	34.9	35.1	33.3	30.2	29.3	26.1	25.2	24.1	21.0
ស្រែអំបិល	Srae Ambel	27.2	27.5	23.5	22.4	20.4	15.0	14.7	13.9	11.0
បឹងព្រាវ	Boeng Preav	31.3	30.5	30.5	26.1	25.9	22.1	22.8	20.3	19.0
ជី ខ លើ	Chi kha Leu	35.2	34.0	35.8	34.1	31.1	30.3	24.6	24.2	21.9

ស្រុក ឃុំ	NameE	2004	2005	2006	2007	2008	2009	2010	2011	2012
ជី ខ ក្រោម	Chi Kha Kraom	37.6	37.0	37.0	34.2	33.4	32.8	30.6	30.9	25.0
ដងពែង	Dang Peaeng	39.5	40.0	39.0	35.8	33.3	31.1	31.2	30.1	25.5
ជ្រោយស្វាយ	Chrouy Svay	39.8	41.8	36.5	32.2	33.4	28.9	29.3	28.1	26.1
907.ស្រុកថ្មបាំង	907.Thma Bang	41.0	41.4	37.9	37.1	34.2	33.8	29.8	27.0	25.9
ជីផាត	Chi Phat	34.9	35.9	34.7	32.9	29.6	31.5	24.9	26.8	23.4
ជំនាប់	Chumnoab	46.4	45.4	45.4	46.4	40.1	37.7	31.9	26.7	24.0
ឫស្សីជ្រៃ	Ruessei Chrum	37.7	33.9	32.8	31.7	29.7	26.9	29.1	22.5	24.5
ថ្មដួនពៅ	Thma Doun Pov	39.4	38.5	34.7	33.2	32.9	31.6	27.6	23.9	26.7
ប្រឡាយ	Pralay	40.1	51.2	38.0	41.5	37.6	35.9	33.7	29.2	27.4
តាទែលើ	Ta Tey Leu	51.0	41.6	44.9	39.5	35.8	36.1	31.6	29.7	28.7

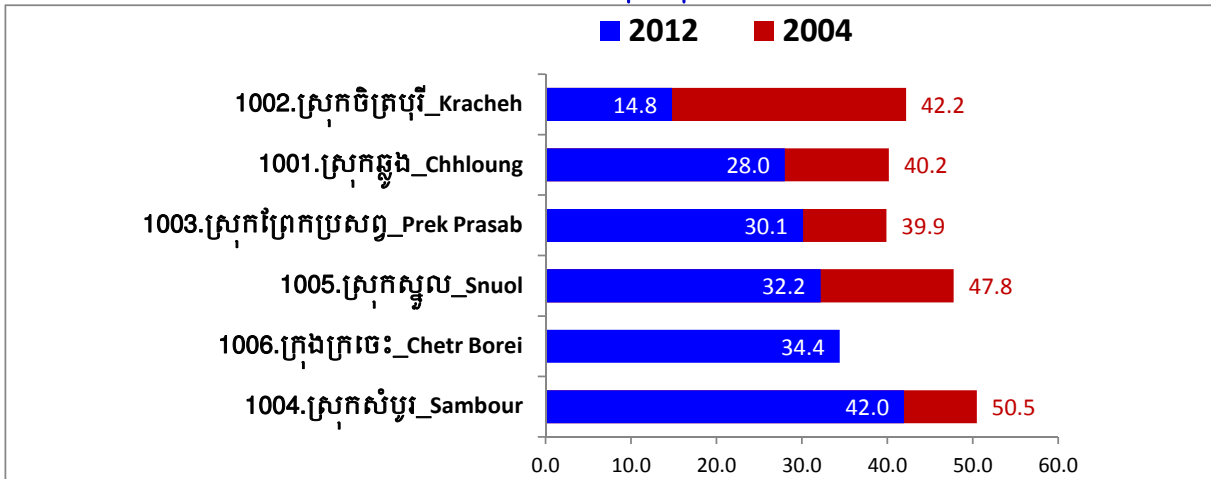
10.ខេត្តក្រចេះ_Kracheh



បំរែបំរួលអត្រា(%)ភាពក្រីក្រតាមបណ្តាឆ្នាំ ខេត្តក្រចេះ:



បំរែបំរួលអត្រា(%)ភាពក្រីក្រតាមបណ្តាក្រុងស្រុក ខេត្តក្រចេះ: ២០០៤-២០១២

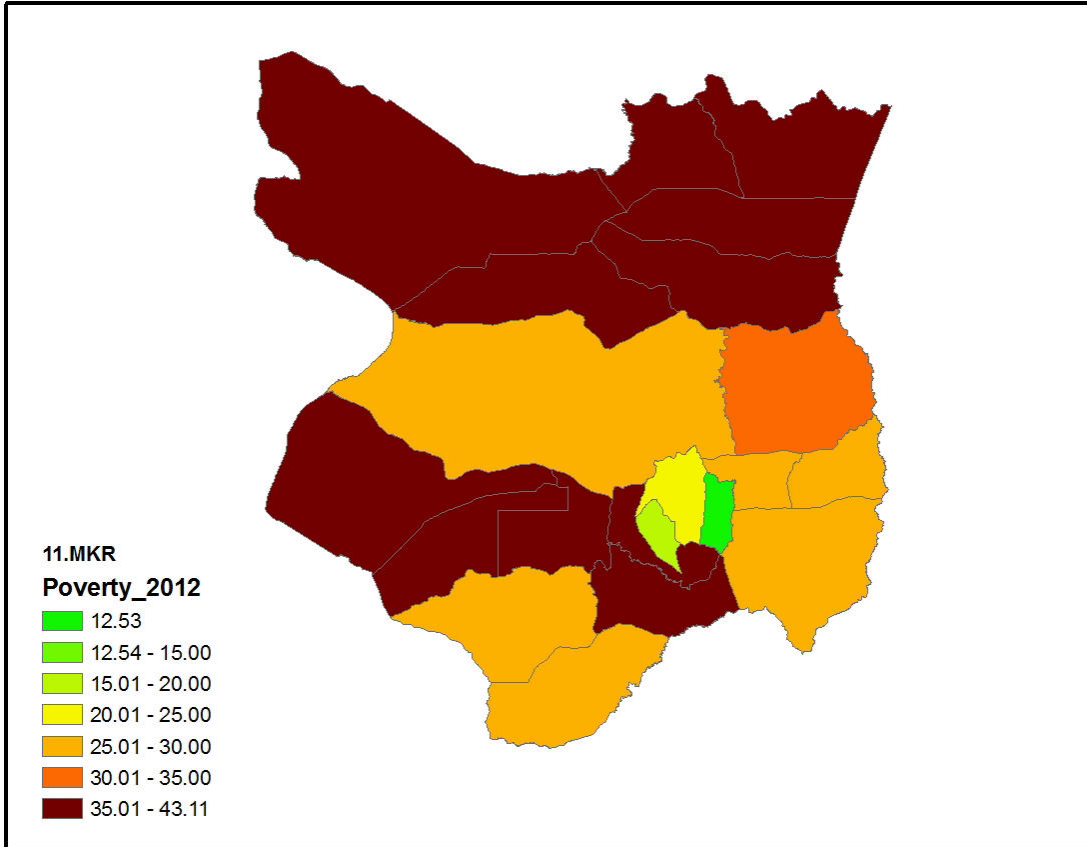


អត្រា(%)ភាពក្រីក្រតាមបណ្តាឃុំសង្កាត់ ខេត្តក្រចេះ:

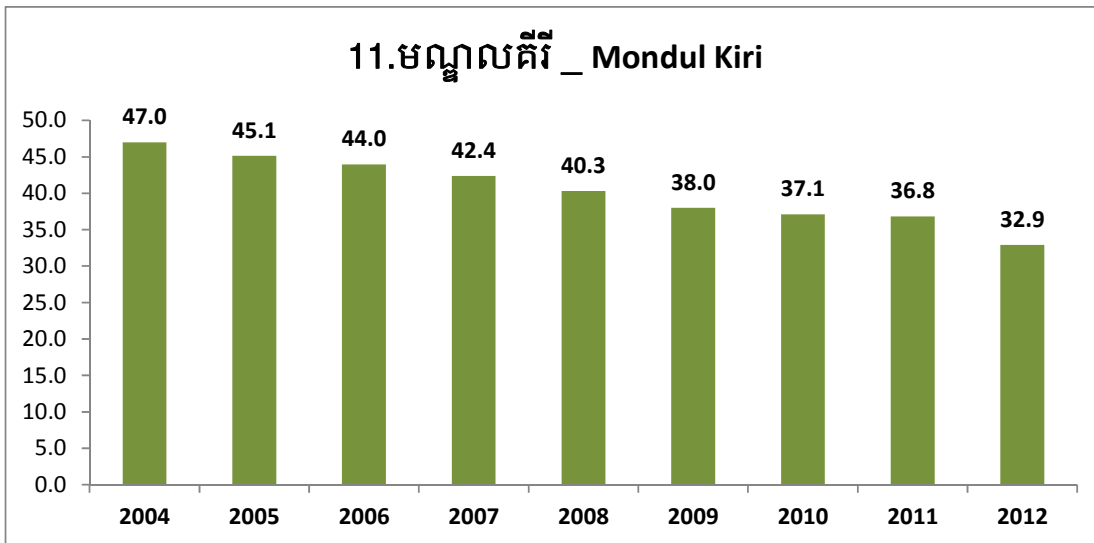
ស្រុក ឃុំ	NameE	2004	2005	2006	2007	2008	2009	2010	2011	2012
1001.ស្រុកឆ្លូង	1001.Chhloung	40.2	39.4	39.1	40.3	38.3	36.0	34.8	31.2	28.0
ឆ្លូង	Chhloung	34.3	34.1	33.8	35.8	34.0	32.7	33.8	22.3	17.6
ហាន់ជ័យ	Han Chey	32.8	31.9	31.6	32.5	30.3	27.4	24.9	25.8	20.1
ពង្រ	Pongro	33.0	31.8	30.6	30.5	29.1	28.6	26.7	27.1	23.0
ខ្សាច់អណ្តែត	Khsach Andaet	36.8	36.2	35.5	35.1	34.5	31.3	30.4	25.9	24.9
កញ្ជរ	Kanhchor	38.0	37.7	36.5	34.1	33.6	30.6	30.3	27.0	25.0
ព្រែកសាម៉ាន់	Preaek Saman	44.3	43.2	43.9	49.1	41.2	39.0	38.1	36.3	33.6
ជំរីផុង	Damrei Phong	49.8	48.6	49.1	50.8	50.1	47.4	44.0	41.4	38.3
កំពង់ជំរី	Kampong Damrei	49.8	49.6	48.8	49.8	49.4	46.0	46.5	42.3	40.2
1002.ស្រុកចិត្របុរី	1002.Kracheh	42.2	41.7	40.9	38.4	37.7	36.3	34.4	15.9	14.8
ក្រចេះ	Kracheh	15.4	16.4	16.0	13.0	12.4	12.8	10.3	8.2	6.8
រកាកណ្តាល	Roka Kandal	30.8	29.3	28.0	19.1	19.2	19.5	18.2	12.6	9.6
ក្រគរ	Krakor	31.8	30.5	31.5	27.7	25.0	22.0	22.7	17.2	13.1

ស្រុក ឃុំ	NameE	2004	2005	2006	2007	2008	2009	2010	2011	2012
អូរឫស្សី	Ou Ruessei	37.8	37.2	35.6	32.7	31.8	31.2	26.8	19.8	20.9
កោះទ្រង់	Kaoh Trong	41.1	36.6	36.9	36.6	34.8	35.6	31.5	26.9	26.5
1003.ស្រុកព្រែកប្រសព្វ	1003.Prek Prasab	39.9	39.1	38.4	38.2	36.4	35.2	34.0	32.9	30.1
ឫស្សីកែវ	Ruessei Kaev	34.6	32.9	32.8	32.3	32.1	30.0	30.3	28.1	25.6
កំពង់គរ	Kampong Kor	35.0	36.9	34.9	35.4	32.8	32.8	30.9	30.7	27.1
កោះតាស៊ុយ	Kaoh Ta Suy	37.8	36.3	36.7	32.9	33.0	30.4	28.8	27.4	27.2
ចំបក់	Chambak	36.6	35.5	34.9	33.4	32.5	31.8	28.8	28.5	27.6
តាម៉ៅ	Ta Mau	37.9	36.1	34.7	36.4	36.4	33.8	33.0	31.9	28.9
ព្រែកប្រសព្វ	Preaek Prasab	40.2	40.4	39.2	38.0	36.0	34.4	34.1	31.8	30.5
ជ្រោយបន្ទាយ	Chrouy Banteay	45.1	44.3	43.4	43.2	40.9	40.7	39.8	37.7	34.3
សោប	Saob	45.7	44.1	44.7	46.2	41.7	41.6	39.4	40.8	34.4
1004.ស្រុកសំបូរ	1004.Sambour	50.5	50.4	49.8	48.4	47.7	46.5	45.5	43.9	42.0
សណ្តាន់	Sandan	43.9	43.1	42.2	39.6	39.5	36.8	34.9	34.1	29.1
វឌ្ឍនៈ	Voadthonak	45.6	43.3	42.2	41.9	39.8	40.2	39.6	35.5	34.8
សំបូរ	Sambour	45.5	44.6	43.8	43.2	42.2	40.6	39.6	38.9	36.4
ក្បាលដំរី	Kbal Damrei	50.7	52.3	50.5	47.3	48.3	46.4	44.1	41.0	39.9
កំពង់ចាម	Kampong Cham	51.7	51.5	51.1	50.4	50.6	48.6	46.5	44.7	42.6
អូរគ្រៀង	Ou Krieng	52.5	52.2	53.7	51.3	49.9	48.4	48.3	48.8	45.0
កោះខ្មែរ	Kaoh Khnhaer	53.5	53.5	51.7	50.8	51.5	49.7	49.0	48.5	46.5
រលួសមានជ័យ	Roluos Mean Chey	53.2	56.3	55.5	54.7	50.5	52.4	48.3	47.1	46.5
បឹងចារ	Boeng Char	53.8	53.8	54.5	51.3	50.8	50.2	51.1	50.9	48.2
ស្រែចិន	Srae Chis	55.0	55.0	54.6	53.6	53.9	53.4	53.8	49.9	50.6
1005.ស្រុកស្នួល	1005.Snuol	47.8	46.0	44.6	43.9	41.7	39.7	37.6	36.2	32.2
ស្នួល	Snuol	43.1	40.3	38.1	38.9	35.5	33.8	32.0	29.9	25.6
ពីរថ្ម	Pir Thnu	48.5	47.3	45.9	44.5	39.2	37.4	35.7	33.5	30.8
ស្រែចារ	Srae Char	49.3	48.9	46.0	46.4	44.6	40.8	39.6	38.4	31.5
ឃ្មឺម	Khsuem	47.9	45.1	43.7	43.4	43.2	40.9	38.7	37.1	33.0
ស្វាយជ្រះ	Svay Chreah	49.9	48.7	49.2	46.2	45.6	44.7	41.7	41.5	38.9
1006.ក្រុងក្រចេះ	1006.Chetr Borei	37.4	34.4
ថ្មត្រែក	Thma Kreae	37.2	36.2	35.7	33.0	32.2	32.3	28.2	28.0	26.8
កោះច្រែង	Kaoh Chraeng	39.5	38.6	39.3	35.7	36.1	35.1	34.3	29.9	28.7
គោលាប់	Kou Loab	43.8	41.9	43.1	39.5	39.0	36.7	36.1	33.6	31.5
ចង្រ្កង់	Changkrang	53.5	56.5	54.1	52.7	45.1	39.6	40.0	41.2	31.9
បុសលាវ	Bos Leav	43.0	43.2	42.2	39.0	40.5	37.6	36.6	34.7	32.4
ដារ	Dar	46.0	45.9	44.0	42.8	41.3	40.3	40.3	40.1	33.6
កន្ទុក	Kantuot	46.7	46.3	46.4	42.7	42.4	41.0	38.2	38.1	35.1
ថ្មអណ្តើក	Thma Andaeuk	48.4	48.2	46.9	44.8	44.0	42.7	41.0	39.9	37.7
សំបុក	Sambok	46.4	46.6	44.9	44.6	44.8	41.7	41.8	40.0	37.8
ថ្មើ	Thmei	49.8	49.2	47.8	46.5	45.4	44.7	39.6	41.9	39.9

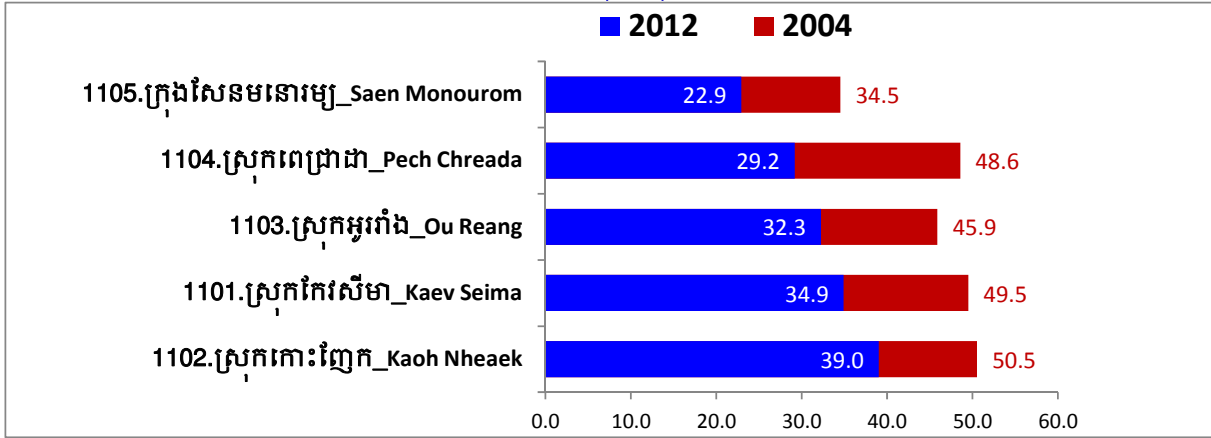
11.ខេត្តមណ្ឌលគិរី_Mondul Kiri



បំប្លែងអត្រា(%)ភាពក្រីក្រតាមបណ្តាឃុំ ខេត្តមណ្ឌលគិរី



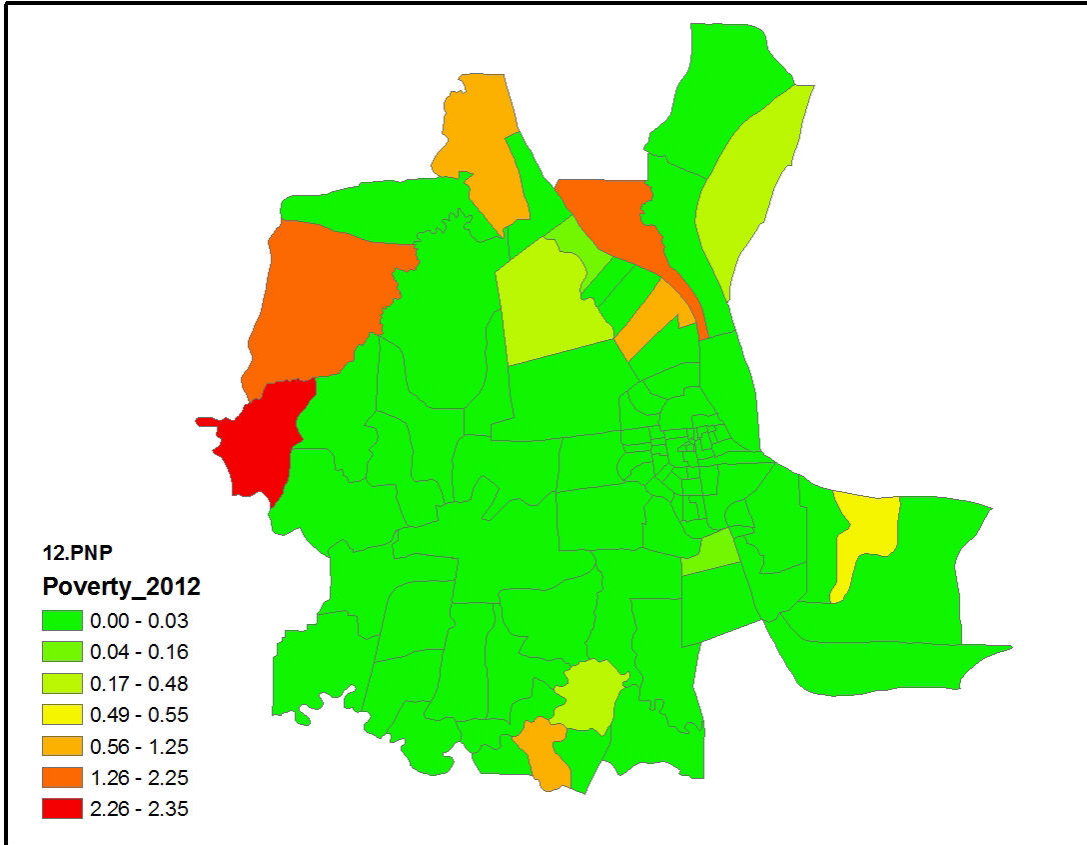
បំរែបំរួលអត្រា(%)ភាពក្រីក្រតាមបណ្តាក្រុងស្រុក ខេត្តមណ្ឌលគីរី ២០០៤-២០១២



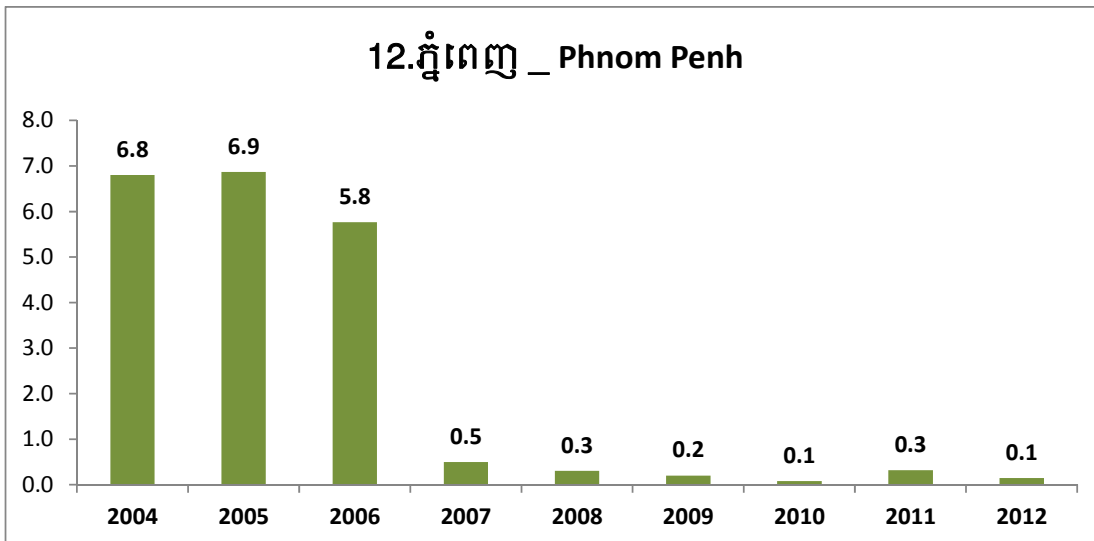
អត្រា(%)ភាពក្រីក្រតាមបណ្តាយុសង្កាត់ ខេត្តមណ្ឌលគីរី

ស្រុក ឃុំ	NameE	2004	2005	2006	2007	2008	2009	2010	2011	2012
1101.ស្រុកកែវសីមា	1101.Kaev Seima	49.5	46.8	46.4	45.3	43.6	42.9	40.5	39.8	34.9
ស្រែព្រះ	Srae Preah	46.4	45.3	41.2	45.7	41.3	42.2	42.2	41.2	28.4
ស្រែខ្ទុម	Srae Khtum	44.7	39.1	42.8	42.7	38.0	38.1	33.6	31.9	29.2
ចុងផ្លាស់	Chong Phlah	50.2	44.6	42.2	42.8	46.3	46.6	43.7	40.5	36.2
ស្រែឈូក	Srae Chhuk	55.6	54.2	56.0	49.9	50.6	47.6	44.9	45.4	40.4
មេម៉ង់	Memang	50.7	49.8	46.8	44.3	42.5	41.3	39.8	41.0	41.0
1102.ស្រុកកោះញែក	1102.Kaoh Nheak	50.5	49.6	48.6	47.9	45.9	43.4	42.4	41.5	39.0
ស្រែសង្កម	Srae Sangkum	46.1	45.0	44.8	48.2	43.4	38.8	37.4	36.4	35.5
អ បួនលើ	A Buon Leu	49.5	48.4	47.7	47.3	47.5	41.3	41.3	42.4	35.6
សុខសាន្ត	Sokh Sant	51.4	50.8	48.6	49.3	48.8	43.7	45.6	46.5	40.7
ស្រែហ៊ុយ	Srae Huy	53.5	52.8	50.0	49.2	47.9	46.6	46.1	40.8	41.9
ណាងយីលិក	Nang Khi Lik	53.4	51.0	49.3	46.2	44.2	44.5	43.8	43.8	42.3
រយី	Roya	56.1	56.3	56.2	47.7	48.0	52.6	48.2	45.7	43.1
1103.ស្រុកអូររាំង	1103.Ou Reang	45.9	42.8	41.2	41.3	38.8	35.4	33.4	36.3	32.3
ដាក់ដាំ	Dak Dam	46.4	41.8	41.8	40.1	39.8	35.7	33.9	33.2	27.7
សែនមនោរម្យ	Saen Monourom	45.5	43.6	40.8	42.1	38.0	35.3	33.0	38.7	35.7
1104.ស្រុកពេជ្រាដា	1104.Pech Chreada	48.6	46.2	44.4	43.9	40.9	34.5	36.7	36.2	29.2
ប៊ូស្រា	Bu Sra	45.4	44.3	42.3	43.5	40.7	33.6	32.7	33.4	26.6
ស្រែអំពូម	Srae Ampum	50.4	49.5	45.9	43.0	38.8	25.5	41.1	34.8	29.6
ពូជ្រៃ	Pu Chrey	48.7	43.7	44.7	42.9	42.1	37.3	34.3	35.9	30.0
ក្រង់តេះ	Krang Teh	52.6	49.4	46.5	46.2	41.7	39.7	42.9	42.5	32.6
1105.ក្រុងសែនមនោរម្យ	1105.Saen Monourom	34.5	33.8	32.0	25.5	24.1	25.1	23.7	23.9	22.9
ស្ពានមានជ័យ	Spean Mean Chey	32.2	32.7	31.9	9.8	8.2	11.6	11.6	11.0	12.5
មនោរម្យ	Monourom	29.6	28.0	25.8	24.6	21.4	20.9	21.1	20.9	18.4
សុខដុំម	Sokh Dom	29.5	26.8	26.3	24.4	26.9	27.8	23.5	26.0	23.5
រមនា	Romonea	44.4	44.9	40.8	42.7	38.6	38.1	37.2	36.1	35.0

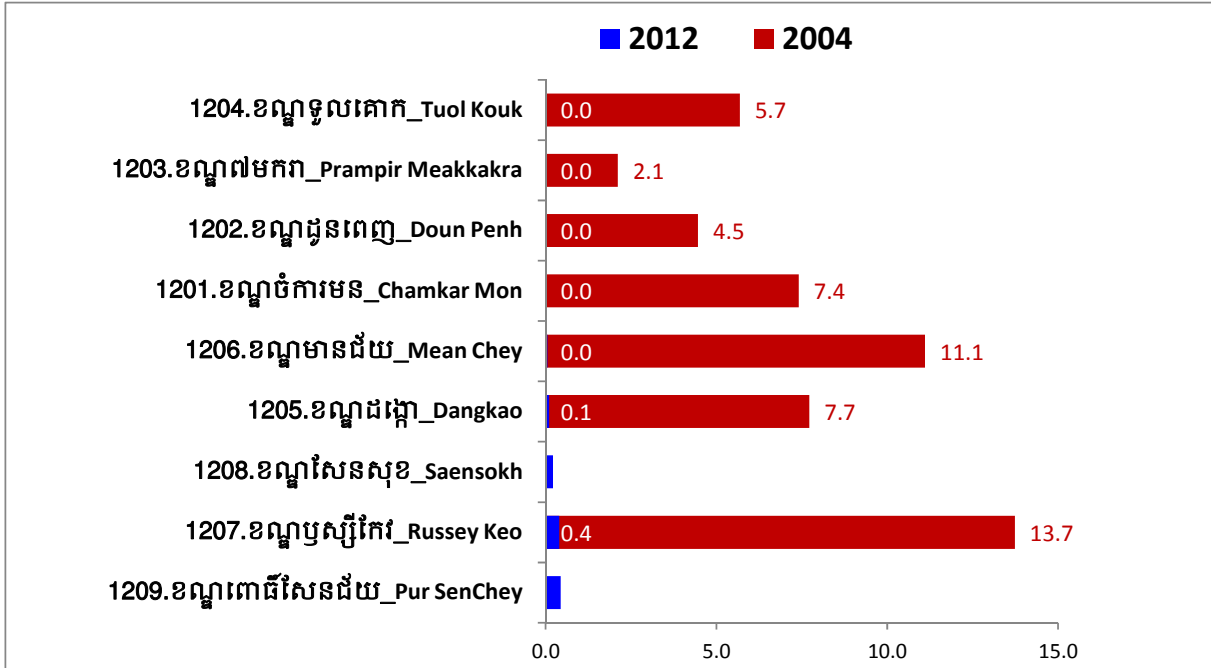
12.រាជធានីភ្នំពេញ_Phnom Penh



បំប្លែងអត្រា(%)ភាពក្រីក្រតាមបណ្តាឆ្នាំ រាជធានីភ្នំពេញ



បំរែបំរួលអត្រា(%)ភាពក្រីក្រតាមបណ្តាខណ្ឌ រាជធានីភ្នំពេញ ២០០៤-២០១២



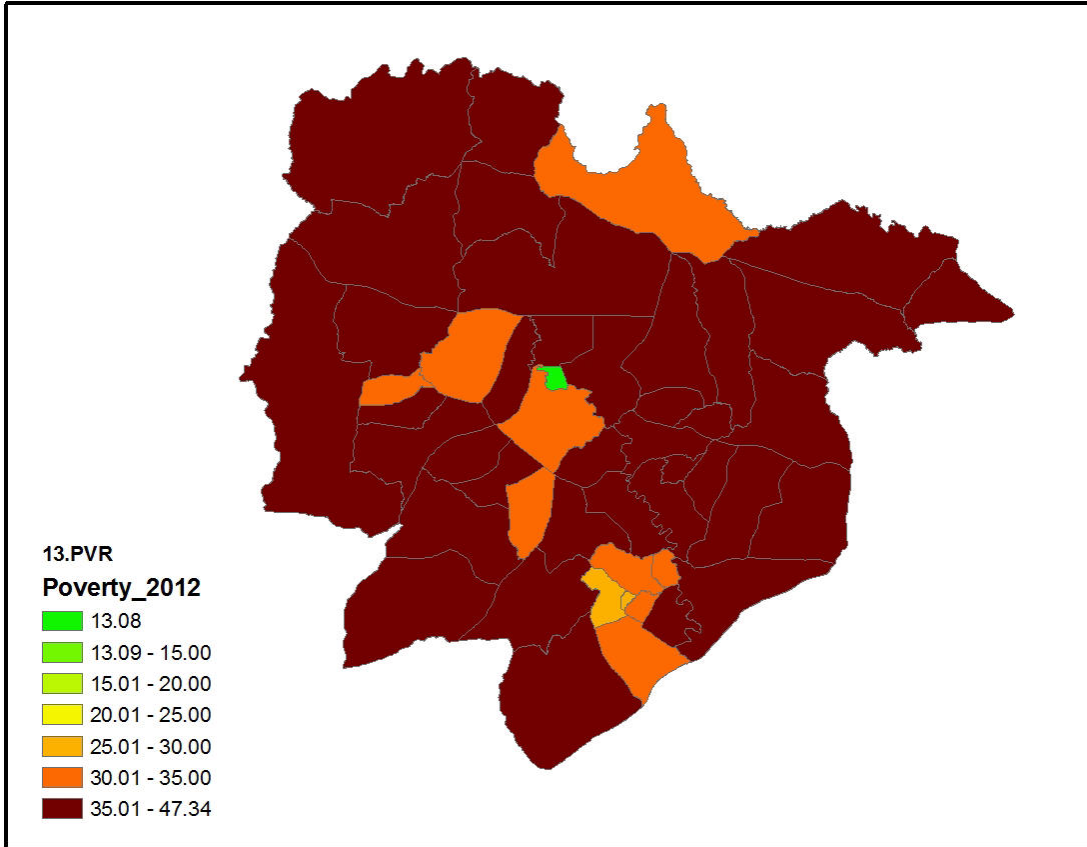
អត្រា(%)ភាពក្រីក្រតាមបណ្តាសង្កាត់ រាជធានីភ្នំពេញ

ស្រុក ឃុំ	NameE	2004	2005	2006	2007	2008	2009	2010	2011	2012
1201.ខណ្ឌចំការមន	1201.Chamkar Mon	7.4	6.9	6.1	0.0	0.0	0.0	0.0	0.1	0.0
ទន្លេបាសាក់	Tonle Basak	9.9	9.3	8.2	0.2	0.1	0.0	0.0	0.6	0.0
បឹងកេងកងទី ១	Boeng Keng Kang Ti Muoy	10.0	9.6	9.3	0.0	0.0	0.0	0.0	0.0	0.0
បឹងកេងកងទី ២	Boeng Keng Kang Ti Pir	4.9	5.8	4.6	0.0	0.0	0.0	0.0	0.0	0.0
បឹងកេងកងទី ៣	Boeng Keng Kang Ti Bei	7.2	5.8	4.2	0.0	0.0	0.0	0.0	0.0	0.0
អូឡាំពិក	Oulampik	3.6	3.5	2.7	0.0	0.0	0.0	0.0	0.0	0.0
ទួលស្វាយព្រៃទី ១	Tuol Svay Prey Ti Muoy	3.7	3.0	2.6	0.0	0.0	0.0	0.0	0.0	0.0
ទួលស្វាយព្រៃទី ២	Tuol Svay Prey Ti Pir	3.5	3.7	2.9	0.0	0.0	0.0	0.0	0.0	0.0
ទំនប់ទឹក	Tumnob Tuek	8.1	8.1	7.0	0.0	0.0	0.0	0.0	0.0	0.0
ទួលទំពូងទី ២	Tuol Tumpung Ti Pir	5.9	6.1	5.4	0.0	0.0	0.0	0.0	0.0	0.0
ទួលទំពូងទី ១	Tuol Tumpung Ti Muoy	7.4	7.0	6.7	0.0	0.0	0.0	0.0	0.0	0.0
បឹងត្របែក	Boeng Trabaek	10.7	9.2	8.8	0.0	0.0	0.0	0.0	0.0	0.0
ផ្សារដើមថ្កូវ	Phsar Daeum Thkov	10.9	8.8	7.9	0.0	0.0	0.0	0.0	0.0	0.0
1202.ខណ្ឌដូនពេញ	1202.Doun Penh	4.5	5.4	4.4	0.0	0.0	0.0	0.0	0.0	0.0
ផ្សារថ្មីទី ១	Phsar Thmei Ti Muoy	2.9	3.7	2.7	0.0	0.0	0.0	0.0	0.0	0.0
ផ្សារថ្មីទី ២	Phsar Thmei Ti Pir	1.7	5.3	4.9	0.0	0.0	0.0	0.0	0.0	0.0
ផ្សារថ្មីទី ៣	Phsar Thmei Ti Bei	4.3	4.8	4.6	0.0	0.0	0.0	0.0	0.0	0.0
បឹងរាំង	Boeng Reang	4.3	4.6	5.4	0.0	0.0	0.0	0.0	0.0	0.0
ផ្សារកណ្តាលទី១	Phsar Kandal Ti Muoy	4.6	5.4	4.5	0.0	0.0	0.0	0.0	0.0	0.0
ផ្សារកណ្តាលទី២	Phsar Kandal Ti Pir	3.6	2.7	2.0	0.0	0.0	0.0	0.0	0.0	0.0
ចតុមុខ	Chakto Mukh	2.6	2.7	2.4	0.0	0.0	0.0	0.0	0.0	0.0
ជ័យជំនះ	Chey Chummeah	4.7	5.9	4.0	0.0	0.0	0.0	0.0	0.0	0.0
ផ្សារចាស់	Phsar Chas	1.9	5.8	1.7	0.0	0.0	0.0	0.0	0.0	0.0

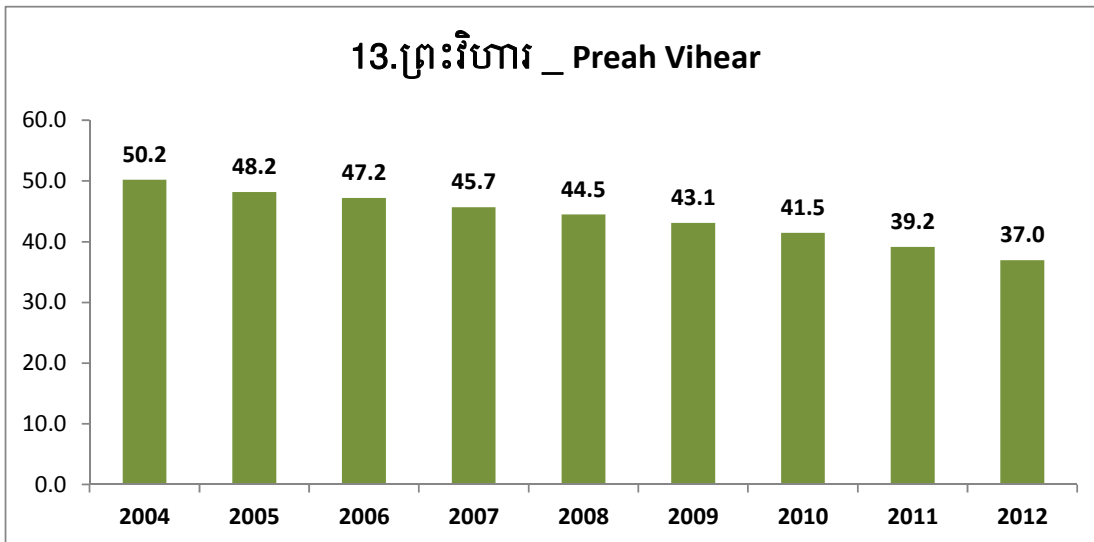
ស្រុក ឃុំ	NameE	2004	2005	2006	2007	2008	2009	2010	2011	2012
ស្រះចក	Srah Chak	8.1	7.8	6.7	0.0	0.0	0.0	0.0	0.1	0.0
វត្តភ្នំ	Voat Phnum	4.7	6.8	5.9	0.0	0.0	0.0	0.0	0.0	0.0
1203.ខណ្ឌព័រមកា	1203.Prampir Meakkakra	2.1	2.2	1.8	0.0	0.0	0.0	0.0	0.0	0.0
អូរឫស្សីទី ១	Ou Ruessei Ti Muoy	1.7	1.6	0.1	0.0	0.0	0.0	0.0	0.0	0.0
អូរឫស្សីទី ២	Ou Ruessei Ti Pir	1.5	1.3	1.0	0.0	0.0	0.0	0.0	0.0	0.0
អូរឫស្សីទី ៣	Ou Ruessei Ti Bei	1.6	1.4	1.5	0.0	0.0	0.0	0.0	0.0	0.0
អូរឫស្សីទី ៤	Ou Ruessei Ti Buon	1.6	1.9	1.2	0.0	0.0	0.0	0.0	0.0	0.0
មនោរម្យ	Monourom	2.8	3.9	1.8	0.0	0.0	0.0	0.0	0.0	0.0
មិត្តភាព	Mittakpheap	1.1	1.0	2.8	0.0	0.0	0.0	0.0	0.0	0.0
វាលវង់	Veal Vong	3.5	3.6	3.0	0.0	0.0	0.0	0.0	0.0	0.0
បឹងព្រលិត	Boeng Prolit	2.3	2.2	1.6	0.0	0.0	0.0	0.0	0.0	0.0
1204.ខណ្ឌទួលគោក	1204.Tuol Kouk	5.7	5.9	5.6	0.0	0.0	0.0	0.0	0.0	0.0
ផ្សារដេប៉ូទី ១	Phsar Depou Ti Muoy	2.9	3.0	2.6	0.0	0.0	0.0	0.0	0.0	0.0
ផ្សារដេប៉ូទី ២	Phsar Depou Ti Pir	2.6	3.3	2.7	0.0	0.0	0.0	0.0	0.0	0.0
ផ្សារដេប៉ូទី ៣	Phsar Depou Ti Bei	3.8	4.8	4.0	0.0	0.0	0.0	0.0	0.3	0.0
ទឹកល្អក់ទី ១	Tuek L'ak Ti Muoy	5.5	6.3	5.1	0.0	0.0	0.0	0.0	0.0	0.0
ទឹកល្អក់ទី ២	Tuek L'ak Ti Pir	3.0	4.8	5.3	0.0	0.0	0.0	0.0	0.0	0.0
ទឹកល្អក់ទី ៣	Tuek L'ak Ti Bei	5.7	5.8	5.1	0.0	0.0	0.0	0.0	0.0	0.0
បឹងកក់ទី ១	Boeng Kak Ti Muoy	9.6	8.6	8.6	0.0	0.0	0.0	0.0	0.0	0.0
បឹងកក់ទី ២	Boeng Kak Ti Pir	7.8	7.6	7.6	0.0	0.0	0.0	0.0	0.0	0.0
ផ្សារដើមគរ	Phsar Daeum Kor	4.6	4.6	4.5	0.0	0.0	0.0	0.0	0.0	0.0
បឹងសាឡាង	Boeng Salang	7.7	7.4	7.4	0.0	0.0	0.0	0.0	0.1	0.0
1205.ខណ្ឌជង្កោ	1205.Dangkao	7.7	7.6	4.6	1.4	0.8	0.3	0.1	0.3	0.1
ជង្កោ	Dangkao	11.9	12.2	12.5	0.0	0.1	0.0	0.0	0.0	0.0
ពងទឹក	Pong Tuek	4.3	4.3	1.7	0.5	0.5	0.0	0.1	0.0	0.0
ព្រៃវែង	Prey Veang	6.5	6.5	1.8	2.1	1.1	0.0	0.3	0.0	0.0
ព្រៃស	Prey Sa	7.8	7.9	1.9	1.8	1.4	0.8	0.6	0.3	0.0
ក្រាំងពង្រ	Krang Pongro	5.4	5.4	1.4	1.0	0.8	0.0	0.0	0.0	0.0
ប្រទះឡាង	Prateah Lang	4.5	4.7	1.8	0.8	0.0	0.0	0.0	0.0	0.0
សាក់សំពៅ	Sak Sampov	9.7	10.0	4.5	4.4	1.6	1.1	0.5	0.2	0.0
ជើងឯក	Cheung Aek	9.6	9.6	7.7	2.5	2.3	0.0	0.0	0.0	0.0
គងនយ	Kong Noy	20.1	20.2	17.6	15.4	16.2	16.1	14.4	0.8	0.0
ព្រែកកំពឹស	Preaek Kampues	21.4	20.6	18.8	18.1	15.0	11.6	8.9	0.4	0.0
រលួស	Roluos	24.9	25.0	22.9	20.0	19.0	19.4	15.4	0.8	0.0
ស្ពានថ្ម	Spean Thma	24.0	21.3	18.2	18.2	15.5	13.2	11.6	0.6	0.5
ទៀន	Tien	23.5	22.9	20.8	19.5	17.9	15.4	15.3	1.5	0.9
1206.ខណ្ឌមានជ័យ	1206.Mean Chey	11.1	11.1	10.9	0.1	0.5	0.2	0.1	0.2	0.0
ស្ទឹងមានជ័យ	Stueng Mean chey	10.2	10.0	10.0	0.0	1.5	0.0	0.0	0.0	0.0
បឹងទំពុន	Boeng Tumpun	10.9	11.3	11.7	0.0	0.0	0.0	0.0	0.0	0.0
ព្រែកប្រា	Preaek Pra	12.2	11.8	10.5	1.0	0.1	0.0	0.0	0.5	0.0
ច្បារអំពៅទី ១	Chhbar Ampov Ti Muoy	10.5	9.9	10.2	0.0	0.7	0.0	0.0	1.9	0.0

ស្រុក ឃុំ	NameE	2004	2005	2006	2007	2008	2009	2010	2011	2012
ច្បារអំពៅទី ២	Chhbar Ampov Ti Pir	9.1	10.0	8.5	0.0	0.0	0.0	0.0	0.0	0.0
ចាក់អង្រែក្រោម	Chak Angrae Kraom	11.1	13.8	14.5	0.0	1.2	0.0	0.0	0.0	0.0
និរោធ	Nirouth	11.9	11.3	10.9	0.0	0.0	0.0	0.0	0.0	0.0
ក្បាលកោះ	Kbal Kaoh	15.6	15.1	14.4	9.3	8.6	7.3	9.4	0.0	0.0
ព្រែកថ្មី	Preaek Thmei	18.5	13.0	12.0	6.4	7.7	6.6	4.1	0.0	0.0
វាលស្បូវ	Veal Sbov	23.8	22.8	20.9	1.8	1.6	0.0	0.9	0.0	0.0
ចាក់អង្រែលើ	Chak Angrae Leu	14.8	13.6	13.9	0.0	0.0	3.0	1.2	1.1	0.1
ព្រែកឯង	Preaek Aeng	22.8	22.3	22.0	3.8	4.5	2.5	0.5	0.0	0.6
1207.ខណ្ឌឫស្សីកែវ	1207.Russey Keo	13.7	12.7	12.6	1.7	1.0	1.3	0.4	0.5	0.4
ទួលសង្កែ	Tuol Sangkae	9.9	11.4	9.4	0.0	0.0	0.0	0.0	0.0	0.0
ឫស្សីកែវ	Ruessei Kaev	11.5	10.0	9.5	0.0	0.0	0.0	0.0	0.0	0.0
ព្រែកលៀប	Preaek Lieb	13.5	13.6	13.0	0.0	0.0	0.0	0.0	0.9	0.0
ជ្រោយចង្វារ	Chrouy Changvar	13.7	12.4	13.4	2.0	0.0	0.0	0.0	0.0	0.0
ច្រាំងចំរុះទី ១	Chrang Chamreh Ti Muoy	14.9	14.1	13.9	0.2	0.0	0.0	0.0	0.0	0.0
ច្រាំងចំរុះទី ២	Chrang Chamreh Ti Pir	12.8	10.0	11.8	0.5	0.0	0.0	0.0	0.0	0.0
បាក់ខែង	Bak Kaeng	15.9	16.4	14.7	11.6	7.3	6.0	8.2	0.0	0.0
ស្វាយប៉ាក	Svay Pak	14.1	16.8	14.7	1.2	0.0	0.0	0.0	0.0	0.2
កោះដាច់	Kaoh Dach	23.7	23.5	21.1	19.3	16.2	14.3	13.2	0.2	0.4
គីឡូម៉ែត្រលេខ៦	Kilomaetr Lekh Prammuoy	13.1	11.9	11.1	0.0	0.0	0.0	0.0	0.0	1.1
ព្រែកតាសេក	Preaek Ta Sek	13.6	14.1	14.0	9.4	9.3	8.9	4.9	3.1	2.2
1208.ខណ្ឌសែនសុខ	1208.Saensokh	0.2	0.2
ភ្នំពេញថ្មី	Phnom Penh Thmei	12.3	11.0	11.1	0.3	0.1	0.0	0.0	0.0	0.0
ទឹកថ្លា	Tuek Thla	12.0	11.1	10.3	0.5	1.0	4.4	0.0	0.0	0.0
ពញាឆ្នាំង	Ponhea Pon	25.5	24.4	21.1	14.8	14.7	12.8	10.9	0.4	0.0
ព្រែកញ្ជៅ	Preaek Phnov	27.9	28.0	24.2	7.9	6.6	6.3	6.0	0.1	0.0
ឃ្នួញ	Khmuonh	17.8	15.4	16.0	3.5	0.7	0.4	0.3	0.2	0.4
សំរោង	Samraong	27.8	23.1	20.6	21.7	21.1	13.1	12.9	1.0	1.3
1209.ខណ្ឌពោធិ៍សែនជ័យ	1209.Pur SenChey	1.0	0.4
ត្រពាំងក្រសាំង	Trapeang Krasang	5.3	5.5	2.3	1.9	0.6	0.6	0.4	1.0	0.0
គោករកា	Kouk Roka	8.5	8.6	4.9	2.7	1.7	0.2	0.1	0.1	0.0
ភ្លើងឆេះរទេះ	Phleung Chheh Roteh	5.6	5.7	2.2	1.5	0.0	0.2	0.0	0.0	0.0
ចោមចៅ	Chaom Chau	12.0	10.9	11.0	0.7	1.0	0.6	0.0	0.0	0.0
កាកាប	Kakab	11.3	11.1	10.1	0.0	0.0	0.0	0.0	0.0	0.0
សំរោងក្រោម	Samraong Kraom	3.4	3.5	0.3	0.8	0.0	0.0	0.0	0.0	0.0
ក្រាំងធ្នង់	Krang Thnong	5.4	5.6	0.2	0.4	0.3	0.0	0.0	0.0	0.0
បឹងធំ	Boeng Thum	22.2	21.5	18.3	15.0	13.9	11.7	10.6	0.5	0.0
កន្ទោក	Kantaok	15.9	14.5	12.0	10.3	9.8	7.3	6.3	0.0	0.0
ស្មោរ	Snaor	24.4	21.4	19.3	16.7	14.5	11.6	11.7	0.6	0.0
កំបូល	Kamboul	18.4	14.8	11.5	9.3	5.9	3.0	4.3	0.1	0.0
ពន្លាំង	Ponsang	33.1	31.1	24.1	20.7	20.6	18.1	17.8	4.1	2.2
ឪឡោក	Ovlaok	27.5	26.4	22.6	18.4	16.7	15.5	17.0	4.1	2.4

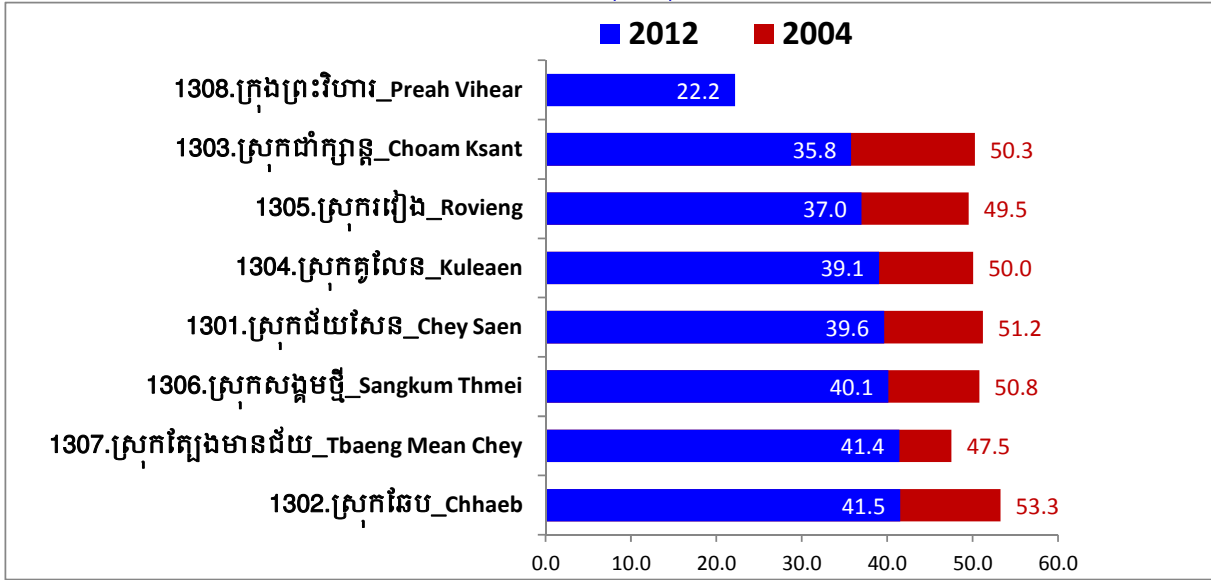
13.ខេត្តព្រះវិហារ_Preah Vihear



បំរែបំរួលអត្រា(%)ភាពក្រីក្រតាមបណ្តាឆ្នាំ ខេត្តព្រះវិហារ



បំបែកអត្រា(%)ភាពក្រីក្រតាមបណ្តាក្រុងស្រុក ខេត្តព្រះវិហារ ២០០៤-២០១២

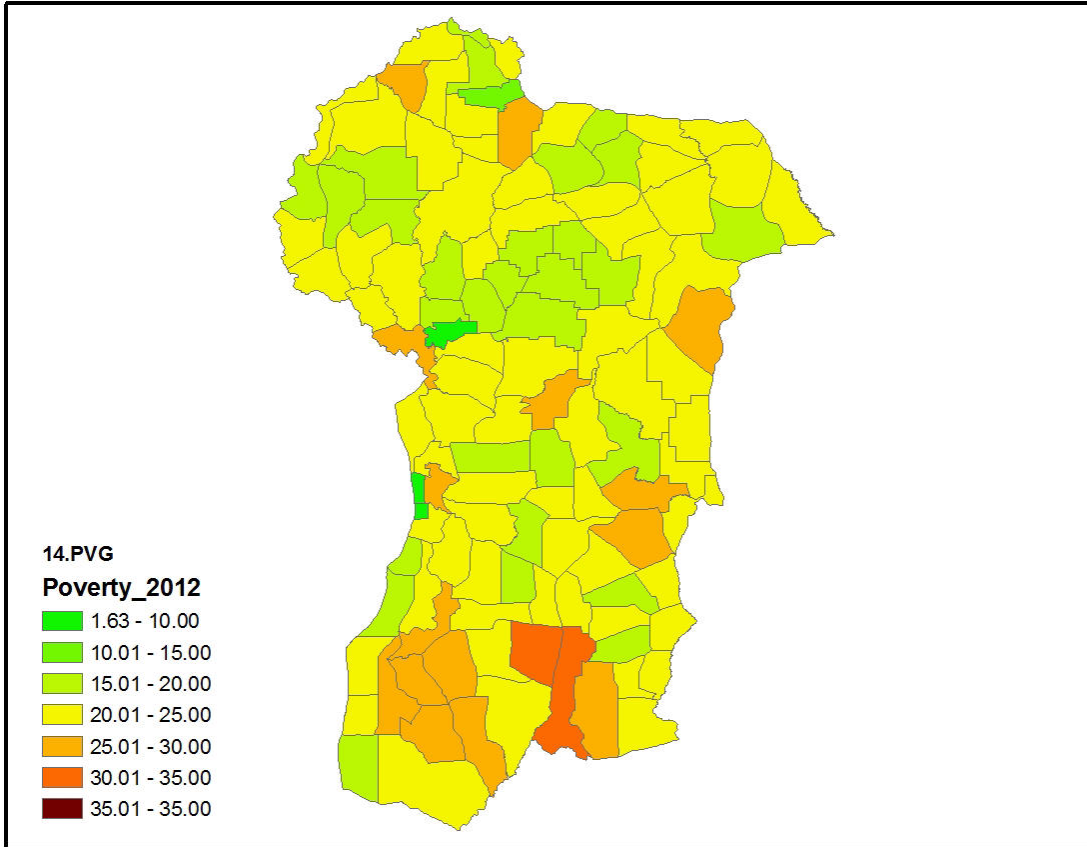


អត្រា(%)ភាពក្រីក្រតាមបណ្តាយសង្កាត់ ខេត្តព្រះវិហារ

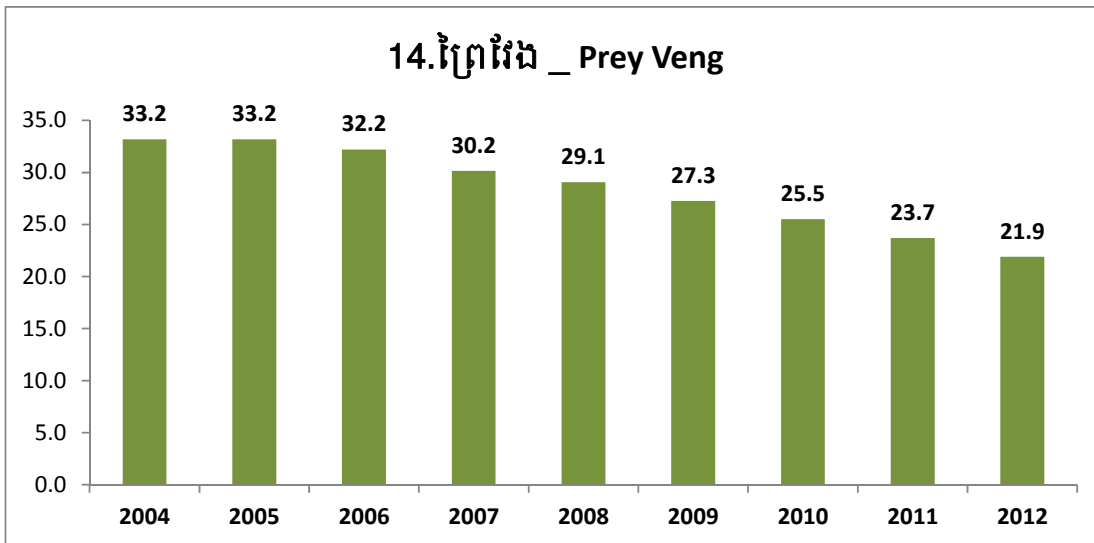
ស្រុក ឃុំ	NameE	2004	2005	2006	2007	2008	2009	2010	2011	2012
1301.ស្រុកជ័យសែន	1301.Chey Saen	51.2	49.1	49.3	46.2	45.7	45.5	43.0	42.9	39.6
ស្អាង	S'ang	50.1	48.0	45.6	44.4	42.9	.	.	38.1	35.1
តស៊ូ	Tasu	49.9	47.4	47.5	46.5	46.7	44.5	40.1	42.7	36.8
ពុទ្រា	Putrea	50.2	48.3	47.8	46.8	45.6	.	42.0	43.4	39.1
ខ្យង	Khyang	47.6	46.2	47.1	45.2	44.0	41.4	42.0	41.1	39.4
ប្រាច់	Chrach	53.6	50.8	52.1	46.8	46.9	47.3	45.2	45.7	41.9
ធ្មា	Thmea	53.4	52.1	53.4	46.7	46.9	47.2	46.2	43.8	43.1
1302.ស្រុកឆែប	1302.Chhaeb	53.3	50.0	49.3	49.6	49.7	47.7	46.6	45.3	41.5
ឆែបមួយ	Chhaeb Muoy	57.0	49.1	48.9	50.1	45.7	43.6	42.9	42.3	37.0
កំពង់ស្រឡៅមួយ	Kampong Sralau Muoy	50.8	48.2	47.2	46.6	47.8	44.0	45.3	41.6	39.4
កំពង់ស្រឡៅពីរ	Kampong Sralau Pir	51.7	48.4	49.2	48.4	48.4	46.5	46.4	44.2	39.7
សង្កែមួយ	Sangkae Muoy	54.1	50.7	45.8	50.4	48.9	49.2	45.1	45.0	41.3
ឆែបពីរ	Chhaeb Pir	52.3	51.7	51.9	50.9	52.9	51.2	49.0	48.5	42.8
ម្លូព្រៃពីរ	Mlu Prey Pir	59.1	51.0	50.4	52.3	50.4	53.3	51.2	49.9	43.6
សង្កែពីរ	Sangkae Pir	53.3	52.3	49.5	47.6	48.1	47.5	45.5	44.9	44.8
ម្លូព្រៃមួយ	Mlu Prey Muoy	52.4	50.0	51.3	53.5	55.6	50.8	48.9	49.0	45.0
1303.ស្រុកជាំក្សាន្ត	1303.Choam Ksant	50.3	47.5	46.7	47.2	45.9	45.3	43.2	35.6	35.8
ស្រែអែម	Sror Aem	23.7	26.7
ទឹកក្រហម	Tuek Kraham	51.0	45.4	44.9	45.5	44.0	42.5	41.7	35.6	33.6
មរតក	Morodok	31.3	33.6
កន្ទួត	Kantuot	51.9	50.4	49.1	51.3	46.0	48.3	45.5	36.1	35.2
ជាំក្សាន្ត	Choam Ksant	45.0	44.1	43.4	43.4	42.5	42.1	41.1	35.2	36.8
រំដោះស្រែ	Rumdaoh Srae	46.9	46.4	45.1	46.0	46.1	44.5	42.2	41.4	40.2
ព្រីងធំ	Pring Thum	47.8	45.0	45.1	44.4	47.7	45.6	43.6	41.5	41.9
យាង	Yeang	55.1	51.7	50.7	50.4	49.2	48.5	45.2	47.9	45.6

ស្រុក ឃុំ	NameE	2004	2005	2006	2007	2008	2009	2010	2011	2012
1304.ស្រុកគូលែន	1304.Kuleaen	50.0	47.6	46.4	46.8	44.6	42.7	41.9	41.3	39.1
គូលែនត្បូង	Kuleaen Tbound	44.6	41.5	42.0	42.7	40.0	38.7	37.6	37.6	33.9
ថ្មី	Thmei	50.7	49.7	46.6	45.8	43.1	40.9	40.4	40.4	34.6
ភ្នំពេញ	Phnum Penh	48.4	48.0	46.5	50.0	48.9	43.4	42.2	41.8	36.1
ភ្នំត្បែងពីរ	Phnum Tbaeng Pir	47.6	44.9	45.1	45.4	43.6	42.5	43.7	41.9	38.5
គូលែនជើង	Kuleaen Cheung	48.1	45.5	43.3	43.8	43.0	.	40.3	41.7	42.8
ស្រយង់	Srayang	54.4	50.2	49.6	49.4	46.3	45.3	43.7	42.3	45.1
1305.ស្រុករៀង	1305.Rovieng	49.5	48.4	47.0	45.3	44.0	43.2	41.1	40.5	37.0
រមៀប	Robieb	44.9	42.5	39.5	36.1	34.0	.	32.5	30.1	27.2
រស្មី	Reaksmei	45.6	45.3	42.9	38.2	36.2	34.7	34.6	33.1	28.9
រហ័ស	Rohas	45.5	44.6	42.1	43.2	40.8	38.3	38.1	37.8	31.0
រីករាយ	Rik Reay	50.8	46.6	44.9	45.7	40.3	37.6	37.5	35.3	33.9
រុងរឿង	Rung Roeang	44.2	43.4	43.4	42.0	41.5	40.7	37.4	36.4	34.8
រួសរាន់	Ruos Roan	46.5	43.5	42.9	40.8	41.0	38.7	37.2	36.4	35.0
រមណីយ	Romoneiy	52.1	50.3	49.1	46.3	45.3	44.0	40.3	39.7	37.1
រំដោះ	Rumdaoh	53.9	52.6	52.1	48.0	46.9	.	43.2	42.6	39.5
រមទម	Romtum	54.0	54.1	54.9	51.7	49.9	.	44.7	42.6	39.7
រតនៈ	Rotanak	52.4	54.0	51.0	47.7	50.5	50.4	48.8	46.3	42.5
រក្សា	Reaksa	51.1	50.2	48.9	50.2	49.3	49.6	46.0	50.9	45.4
រៀបរយ	Rieb Roy	53.0	52.0	50.4	51.1	48.1	48.1	50.3	47.7	47.1
1306.ស្រុកសង្កមថ្មី	1306.Sangkum Thmei	50.8	48.7	48.4	48.1	46.8	45.3	43.6	42.6	40.1
ចំរើន	Chamraeun	47.7	44.5	43.9	42.3	41.8	38.3	37.0	34.4	31.4
ភ្នំត្បែងមួយ	Phnum Tbaeng Muoy	49.5	42.6	46.6	41.1	43.6	43.4	39.7	41.5	37.6
រអាង	Ro'ang	47.4	45.7	45.0	43.9	42.3	41.8	41.2	40.8	38.4
ស្តៅ	Sdau	53.7	53.4	49.5	51.2	51.9	48.3	47.6	44.9	43.3
រណសិរ្ស	Ronak Ser	54.8	53.5	55.3	56.8	52.2	52.8	49.7	49.5	47.3
1307.ស្រុកត្បែងមានជ័យ	1307.Tbaeng Mean Chey	47.5	46.1	44.6	39.0	37.3	32.1	33.0	42.3	41.4
ឈានមុខ	Chhean Mukh	47.9	45.6	45.1	40.5	38.8	.	37.1	37.7	37.5
ព្រះហ្លួង	Preah Khleang	53.1	51.5	49.6	50.5	46.2	.	.	41.2	39.4
ប្រមេរុ	Prame	47.7	46.9	46.8	47.6	47.0	.	45.1	42.9	43.1
ពោធិ៍	Pou	55.6	53.9	53.3	48.3	52.2	49.5	47.3	46.0	44.1
1308.ក្រុងព្រះវិហារ	1308.Preah Vihear	23.2	22.2
កំពង់ប្រណាក	Kampong Pranak	41.3	39.7	39.1	26.5	25.2	20.8	20.5	14.9	13.1
ប៉ាលហាល	Pal Hal	49.3	48.2	44.7	42.4	38.4	36.5	35.0	31.4	31.3

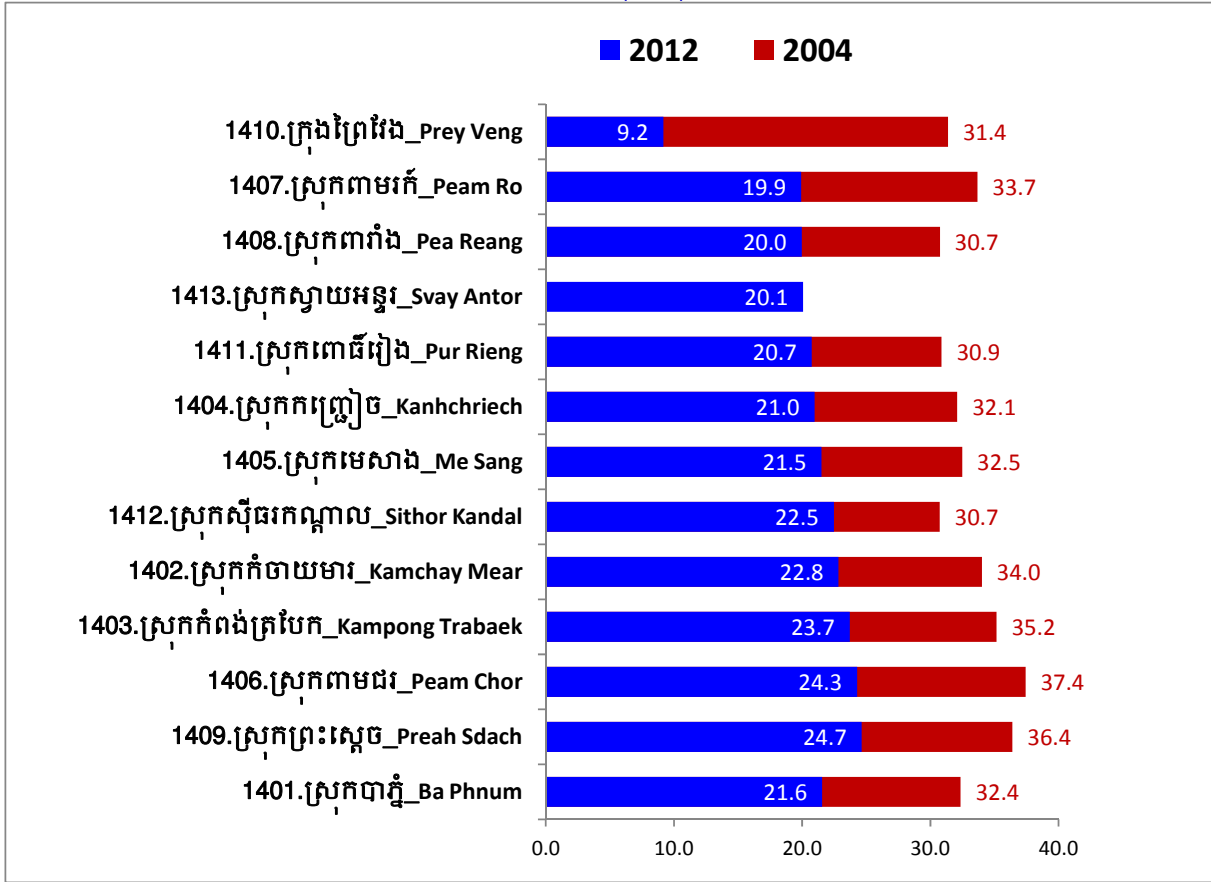
14.ខេត្តព្រៃវែង_Prey Veng



បំប្លែងអត្រា(%)ភាពក្រីក្រតាមបណ្តាឃុំ ខេត្តព្រៃវែង



បំរែបំរួលអត្រា(%)ភាពក្រីក្រតាមបណ្តាក្រុងស្រុក ខេត្តព្រៃវែង ២០០៤-២០១២



អត្រា(%)ភាពក្រីក្រតាមបណ្តាឃុំសង្កាត់ ខេត្តព្រៃវែង

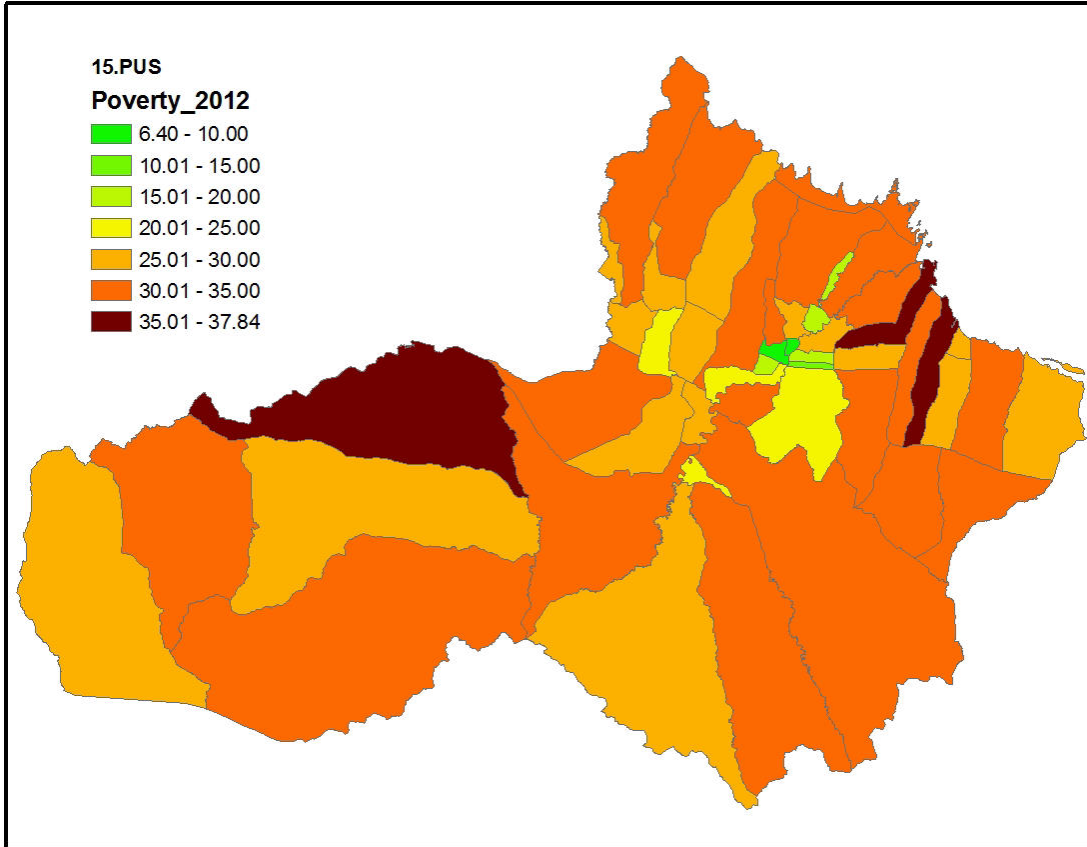
ស្រុក ឃុំ	NameE	2004	2005	2006	2007	2008	2009	2010	2011	2012
1401.ស្រុកបាភ្នំ	1401.Ba Phnum	32.4	32.1	30.7	29.4	28.4	26.9	25.1	23.4	21.6
រក្សជ័យ	Reaks Chey	30.9	33.0	31.1	29.5	28.0	26.1	24.2	22.2	19.2
បឹងព្រះ	Boeng Preah	28.8	29.4	28.1	26.3	25.8	24.2	23.0	21.2	19.8
ឈើកាច់	Chheu Kach	31.0	28.1	28.0	26.2	25.5	24.5	22.1	21.4	19.8
ឆាយ	Theay	31.8	31.6	30.6	28.3	27.0	25.8	24.3	22.7	20.3
ស្ទី ក	Spueu Ka	34.4	35.0	33.2	33.6	32.1	30.1	26.7	23.9	21.5
ជើងភ្នំ	Cheung Phnum	36.0	35.2	33.7	31.4	30.5	28.3	27.0	25.3	22.9
រោងជ័រី	Roung Damrei	31.8	32.1	30.1	30.7	29.2	27.7	25.8	24.6	23.9
ស្តៅកោង	Sdau Kaong	34.7	32.9	31.5	30.4	29.3	27.5	26.8	25.2	24.4
ស្ទី ខ	Spueu Kha	36.3	36.3	34.9	32.8	33.9	32.9	30.4	27.1	25.0
1402.ស្រុកកំចាយមារ	1402.Kamchay Mear	34.0	34.0	33.1	31.2	30.0	28.0	26.3	24.8	22.8
ក្រញូង	Kranhung	32.5	32.5	31.5	28.7	28.4	26.0	23.4	22.1	19.5
ស៊ាងឃ្លាង	Seang Khveang	29.8	29.1	29.1	25.5	24.9	23.3	22.5	21.6	20.0
ក្របៅ	Krabau	36.4	34.9	35.7	33.3	31.1	28.2	26.9	23.9	21.4
ជូនកឹង	Doun Koeng	35.4	35.3	33.8	30.8	29.9	28.1	26.0	23.4	21.9
ស្មោងខាងជើង	Smaong Khang Cheung	33.5	34.2	33.1	30.8	30.0	27.8	25.6	24.0	22.1
ត្របែក	Trabaek	32.7	32.6	32.3	30.5	29.1	28.3	26.7	26.0	22.8
ជាច	Cheach	32.9	33.4	31.8	31.0	29.3	27.3	26.1	24.7	23.6

ស្រុក ឃុំ	NameE	2004	2005	2006	2007	2008	2009	2010	2011	2012
ស្មោងខាងត្បូង	Smaong Khang Tboundg	39.0	39.2	38.0	37.4	35.8	33.9	31.8	30.4	28.8
1403.ស្រុកកំពង់ត្របែក	1403.Kampong Trabaek	35.2	35.0	34.0	31.7	30.7	29.3	27.1	25.3	23.7
ប្រាសាទ	Prasat	28.6	29.4	28.3	27.3	25.3	23.1	21.3	20.0	16.3
ថ្មី	Thkov	29.9	30.0	29.5	26.5	25.6	24.1	22.5	21.6	19.5
ជ្រៃ	Chrey	35.7	34.1	32.1	30.1	29.3	26.4	25.2	22.8	21.5
ជ្រៃយរ	Prey Chhor	33.5	32.3	34.5	31.0	29.8	27.3	25.6	23.8	21.6
ប្រធាតុ	Pratheat	35.5	35.2	34.2	31.8	30.4	28.9	26.9	23.2	22.3
កំពង់ត្របែក	Kampong Trabaek	34.1	33.3	32.3	29.5	28.6	27.2	25.3	24.4	22.6
អន្សាង	Ansaong	34.5	34.7	33.9	33.0	31.0	28.1	26.5	24.6	23.2
ជ្រៃពោន	Prey Poun	35.6	34.7	34.8	32.7	31.5	29.3	27.7	26.5	24.3
ចាម	Cham	36.4	37.6	35.6	32.0	30.3	30.3	28.1	25.0	24.4
កន្សោមអក	Kansoam Ak	35.6	36.1	34.2	33.0	32.0	30.7	27.5	27.0	24.5
គោខ្នុក	Kou Khchak	36.1	36.3	34.7	32.2	31.6	31.3	28.9	27.1	26.6
ជាំងដៃក	Cheang Daek	39.2	39.9	37.7	36.0	35.4	34.5	30.3	28.4	26.9
ពាមមន្ទារ	Peam Montear	38.4	37.8	37.8	34.6	34.4	34.1	32.4	30.6	30.1
1404.ស្រុកកញ្ជ្រៀច	1404.Kanhchriech	32.1	31.3	30.3	28.4	27.0	25.3	23.8	23.1	21.0
កញ្ជ្រៀច	Kanhchriech	29.0	28.4	27.0	24.9	23.3	22.2	21.2	19.7	18.4
ក្តៅរាយ	Kdoeang Reay	29.3	28.7	27.7	24.7	24.0	22.9	22.0	21.5	19.6
ត្នោត	Tnaot	32.6	31.9	31.0	27.7	26.9	26.0	23.5	22.7	19.7
ចុងអំពិល	Chong Ampil	33.3	33.4	31.8	27.8	27.0	24.6	23.2	22.8	20.7
ថ្មលួន	Thma Pun	30.0	29.6	28.5	27.6	27.2	26.0	23.5	22.4	21.2
ប្រាល	Preal	34.3	34.3	33.7	31.1	28.9	27.2	25.5	24.2	21.5
គោកគង់លិច	Kouk Kong Lech	31.7	29.2	27.7	27.3	25.3	22.4	22.4	23.8	21.7
គោកគង់កើត	Kouk Kong Kaeut	37.6	36.7	36.4	36.6	34.3	32.6	28.9	27.4	24.3
1405.ស្រុកមេសាង	1405.Me Sang	32.5	32.6	31.6	29.8	29.3	27.1	25.5	23.6	21.5
ជីផុច	Chi Phoch	29.9	29.4	29.2	28.7	27.1	24.7	23.0	21.1	18.6
ស្វាយជ្រំ	Svay Chrum	32.1	32.9	31.7	28.9	29.3	26.4	24.7	23.2	20.4
ជ្រៃរំដេង	Prey Rumdeng	30.5	31.9	31.8	29.1	28.3	26.3	26.0	24.6	20.4
ជ្រៃឃ្នេស	Prey Khnes	31.7	31.3	30.1	29.0	28.1	26.1	23.6	21.9	20.5
ច្រូស	Chres	32.1	30.5	28.5	26.3	26.0	24.6	23.5	21.9	20.9
ជ្រៃទទឹង	Prey Totueng	35.6	36.1	35.3	33.3	32.2	29.8	28.1	25.4	24.1
អង្គរសរ	Angkor Sar	34.1	36.1	34.6	33.1	33.0	30.8	29.3	27.6	24.7
ត្រពាំងស្រែ	Trapeang Srae	35.9	37.1	36.2	34.7	35.1	33.0	31.5	28.0	26.3
1406.ស្រុកពាមជរ	1406.Peam Chor	37.4	37.7	36.7	34.5	33.6	31.0	29.2	27.8	24.3
ជ្រៃក្របៅ	Preaek Krabau	34.7	33.6	33.2	27.9	27.5	20.9	22.0	20.6	15.3
កោះរកា	Kaoh Roka	36.3	35.5	36.1	33.2	31.3	29.3	26.6	20.4	18.7
ស្វាយភ្លោះ	Svay Phluoh	34.6	33.8	33.4	31.0	29.8	23.9	20.9	20.0	19.6
អង្គរអង្គ	Angkor Angk	36.7	36.7	36.9	34.8	33.8	33.8	31.8	29.7	21.2
ជ្រៃកសំបួរ	Preaek Sambuor	35.8	33.3	33.1	31.2	31.1	29.6	28.2	27.7	23.7
កោះសំពៅ	Kaoh Sampov	38.1	38.7	37.7	33.9	32.8	27.4	25.5	26.1	24.3
កោះចេក	Kaoh Chek	36.3	36.7	35.4	34.2	33.3	31.9	27.6	26.0	24.4

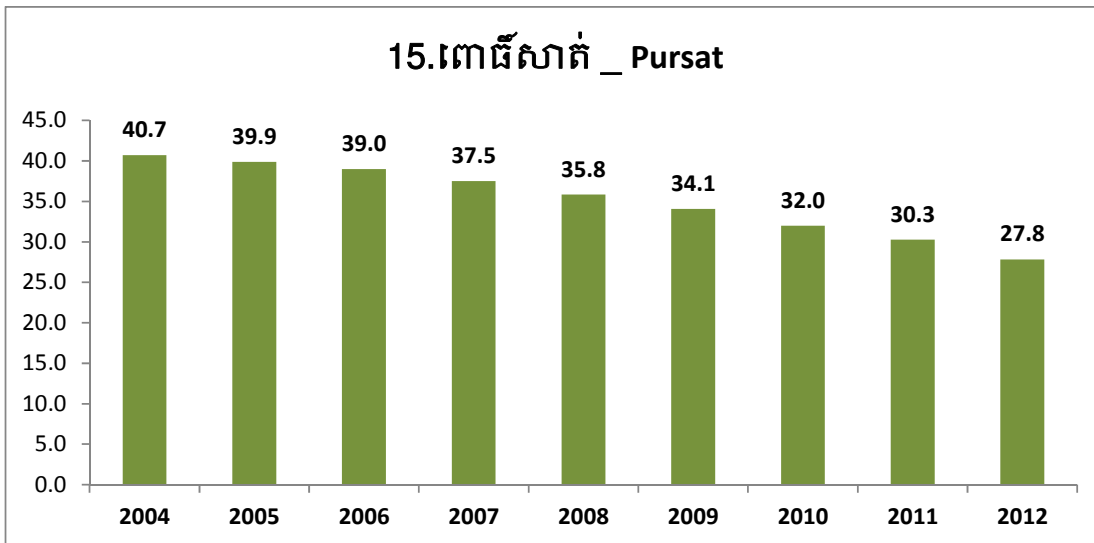
ស្រុក ឃុំ	NameE	2004	2005	2006	2007	2008	2009	2010	2011	2012
កំពង់ប្រាសាទ	Kampong Prasat	39.4	40.5	39.1	35.3	33.1	32.2	30.8	29.5	25.6
ក្រាំងតាយ៉ង	Krang Ta Yang	38.4	39.0	38.2	37.6	38.2	36.9	34.9	33.4	28.0
បួស្សីស្រុក	Ruessei Srok	38.5	39.8	37.6	36.3	35.1	32.2	31.0	30.5	28.0
1407.ស្រុកពាមរក៍	1407.Peam Ro	33.7	33.5	32.8	29.0	27.3	26.4	24.3	21.9	19.9
ព្រែកខ្សាយ ក	Preaek Khsay Ka	29.7	31.5	31.0	15.3	13.4	12.1	10.3	4.3	4.0
ព្រែកខ្សាយ ខ	Preaek Khsay Kha	29.2	28.7	27.6	16.1	13.6	12.5	11.3	6.9	4.7
អ្នកលឿង	Neak Loeang	31.4	32.0	32.0	29.8	28.7	28.3	27.3	25.6	22.1
ពាមរក៍	Peam Ro	32.8	32.6	31.8	29.9	29.5	28.0	26.6	24.1	22.4
បាបោង	Ba Baong	33.6	32.9	32.9	28.2	28.4	28.8	26.1	24.1	22.9
ព្រែកណ្តៀង	Prey Kandieng	37.5	36.8	37.0	34.8	32.5	32.0	29.5	27.1	23.9
ពាមមានជ័យ	Peam Mean Chey	35.4	35.0	34.6	36.1	32.2	30.9	27.2	25.9	24.3
បន្ទីប្រាសាទ	Banlich Prasat	36.3	36.1	33.8	33.2	31.8	30.4	28.3	26.7	26.3
1408.ស្រុកពារាំង	1408.Pea Reang	30.7	30.1	29.2	26.5	26.3	24.9	23.2	21.7	20.0
រកា	Roka	26.9	27.2	26.7	24.5	24.1	22.8	20.7	20.2	17.7
ព្រែស្នៀត	Prey Sniet	27.3	25.9	25.6	23.0	22.3	22.1	21.0	20.1	18.3
រាប	Reab	29.0	29.1	27.5	25.7	25.0	23.6	21.8	19.1	18.5
កំពង់ពពិល	Kampong Popil	34.6	33.4	33.3	26.4	26.6	25.4	23.8	22.4	19.0
ព្រៃញៅ	Prey Pnov	28.9	28.2	27.2	27.3	27.0	25.9	24.3	22.5	20.1
ព្រៃស្រឡិត	Prey Sralet	30.3	29.2	28.1	26.3	25.9	24.8	21.8	21.4	20.5
កញ្ចំ	Kanhcham	31.8	30.4	30.1	27.0	29.4	25.3	23.6	20.9	21.0
មេសរប្រចាន់	Mesar Prachan	33.1	32.6	31.3	29.0	27.8	25.6	24.4	22.4	21.6
កំពង់ប្រាំង	Kampong Prang	32.8	33.3	32.3	28.8	28.4	29.0	27.5	26.4	23.0
1409.ស្រុកព្រះស្តេច	1409.Preah Sdach	36.4	36.8	35.6	34.4	32.4	30.4	28.8	26.5	24.7
ល្វា	Lvea	32.8	33.4	32.7	32.2	29.8	26.1	24.0	20.8	19.6
ជែកំពក	Chey Kampok	34.5	33.9	32.8	31.4	30.3	26.8	21.5	24.5	20.7
អង្គររាជ្យ	Angkor Reach	36.2	35.8	35.0	34.2	30.7	30.2	28.4	23.5	21.8
កំពង់សឹង	Kampong Soeng	33.5	33.7	33.6	32.6	30.1	28.2	26.2	25.9	23.4
ក្រាំងស្វាយ	Krang Svay	34.5	36.9	34.8	34.1	32.4	30.2	28.2	24.6	23.4
បន្ទាយចក្រី	Banteay Chakrei	37.5	38.7	35.5	35.4	32.1	30.2	28.2	26.3	23.9
រំចេក	Rumchek	35.7	36.8	34.7	32.8	31.5	28.5	29.7	25.9	24.0
រាធវ	Reathor	36.3	35.4	36.9	35.9	35.2	33.1	30.6	30.3	27.3
ព្រះស្តេច	Preah Sdach	39.0	39.5	37.9	35.4	33.7	31.8	31.6	29.2	27.9
បឹងដោល	Boeng Daol	38.8	38.3	38.8	36.5	35.5	34.7	32.2	30.9	29.4
សេនារាជឧត្តម	Sena Reach Otdam	39.2	39.4	39.0	37.0	36.4	34.9	33.9	30.3	30.1
1410.ក្រុងព្រៃវែង	1410.Prey Veng	31.4	31.6	30.6	29.4	28.3	26.2	24.2	9.1	9.2
កំពង់លាវ	Kampong Leav	28.9	28.5	28.3	8.0	5.0	4.3	3.5	0.6	1.6
ជើងទឹក	Cheung Tuek	27.1	27.2	25.5	22.4	20.7	19.3	18.0	16.7	15.5
បារាយណ៍	Baray	32.3	32.2	33.8	30.0	29.0	27.1	26.7	24.3	23.6
1411.ស្រុកពោធិ៍រៀង	1411.Pur Rieng	30.9	30.5	29.7	24.1	22.6	21.6	19.9	22.5	20.7
ព្រែកន្លោង	Prey Kanlaong	28.8	28.1	27.6	25.2	24.5	23.0	20.9	18.2	16.1
តាកោ	Ta Kao	30.7	29.6	28.0	26.2	24.9	23.7	22.0	19.6	16.8

ស្រុក ឃុំ	NameE	2004	2005	2006	2007	2008	2009	2010	2011	2012
កំពង់ឫស្សី	Kampong Ruessei	31.0	29.7	28.1	25.8	24.8	25.0	23.7	22.2	21.2
ព្រែកតាសរ	Preaek Ta Sar	32.2	33.1	30.8	26.4	26.3	24.0	23.5	23.2	21.5
ពោធិ៍រៀង	Pou Rieng	33.3	32.9	32.8	29.7	28.9	26.5	23.9	23.3	23.0
ព្រែកអន្ទះ	Preaek Anteah	32.7	32.8	32.2	30.6	29.8	29.3	26.2	25.3	23.3
ព្រែកជ្រៃ	Preaek Chrey	34.9	34.9	33.5	30.7	29.7	29.6	28.7	27.0	25.2
1412.ស្រុកស៊ីធរកណ្តាល	1412.Sithor Kandal	30.7	31.0	30.5	28.1	27.2	25.5	24.3	23.6	22.5
ព្រៃដើមថ្លឹង	Prey Daeum Thnoeng	25.7	25.2	24.5	21.2	20.5	18.6	17.1	16.1	14.4
ព្រែកចង្ក្រាន	Preaek Changkran	30.1	29.1	29.8	22.7	20.9	20.3	20.5	20.7	17.8
រំលេច	Rumlech	28.4	29.0	27.2	25.0	24.2	22.7	21.6	20.8	18.6
ល្វេ	Lve	26.8	29.5	27.8	26.4	25.3	22.2	21.9	20.7	21.5
ពោធិ៍ទី	Pou Ti	32.7	32.4	31.7	28.1	26.9	24.5	23.5	22.7	21.6
ជ្រៃឃ្មុំ	Chrey Khmum	31.1	30.6	30.6	30.6	29.7	29.1	26.1	25.8	23.2
អំពិលក្រៅ	Ampil Krau	32.7	33.4	32.8	30.9	29.8	27.2	26.5	24.7	24.1
ញើទី ១	Pnov Ti Muoy	30.9	31.2	31.0	29.9	28.9	26.5	25.3	24.5	24.6
ព្រៃទ្រឹង	Prey Tueng	32.7	33.2	33.1	29.2	28.4	27.1	26.5	25.6	24.6
ឫស្សីសាញ់	Ruessei Sanh	35.7	35.2	35.5	32.4	32.5	31.4	30.4	29.5	28.6
ញើទី ២	Pnov Ti Pir	32.1	33.0	31.9	32.1	31.4	30.6	28.7	28.7	29.0
1413.ស្រុកស្វាយអន្ទរ	1413.Svay Antor	21.3	20.1
ជ្រៃ	Chrey	29.3	29.4	28.7	28.1	25.6	22.9	19.3	16.0	15.1
ជាខ្លាង	Chea Khlang	27.2	27.9	26.7	25.3	24.1	22.2	22.3	17.9	15.9
ស្វាយអន្ទរ	Svay Antor	28.2	28.4	27.5	26.1	23.7	21.9	20.8	18.9	17.0
អង្គរទ្រេត	Angkor Tret	30.8	29.7	28.3	27.1	26.8	23.8	21.1	19.8	17.6
ដំរីពួន	Damrei Puon	30.9	31.4	29.9	29.2	28.2	25.2	23.5	18.1	17.6
មេបុណ្យ	Me Bon	31.4	31.3	30.4	30.3	29.9	25.9	24.6	22.2	17.7
សំរោង	Samraong	32.8	32.2	31.5	29.5	29.3	27.0	24.9	22.1	20.8
ព្រៃខ្លា	Prey Khla	29.0	29.4	29.2	27.3	26.6	25.4	24.2	23.1	21.8
ពានរោង	Pean Roung	33.2	34.4	33.4	33.0	32.1	30.0	27.5	24.7	24.0
ពពឹស	Popueus	31.9	31.8	31.4	28.3	27.0	27.3	25.5	24.2	24.6
ទឹកថ្លា	Tuek Thla	35.5	35.7	34.7	32.4	31.5	30.6	28.9	25.4	25.2

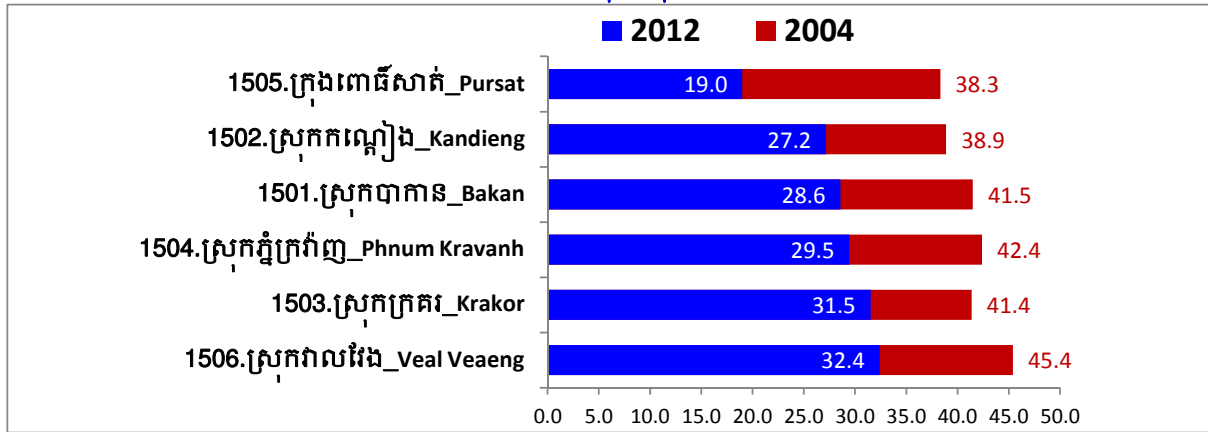
15.ខេត្តពោធិ៍សាត់_Pursat



បំប្លែងអត្រា(%)ភាពក្រីក្រតាមបណ្តាឃ្នាំ ខេត្តពោធិ៍សាត់



បែបបទអត្រា(%)ភាពក្រីក្រតាមបណ្តាក្រុងស្រុក ខេត្តពោធិសាត់ ២០០៤-២០១២

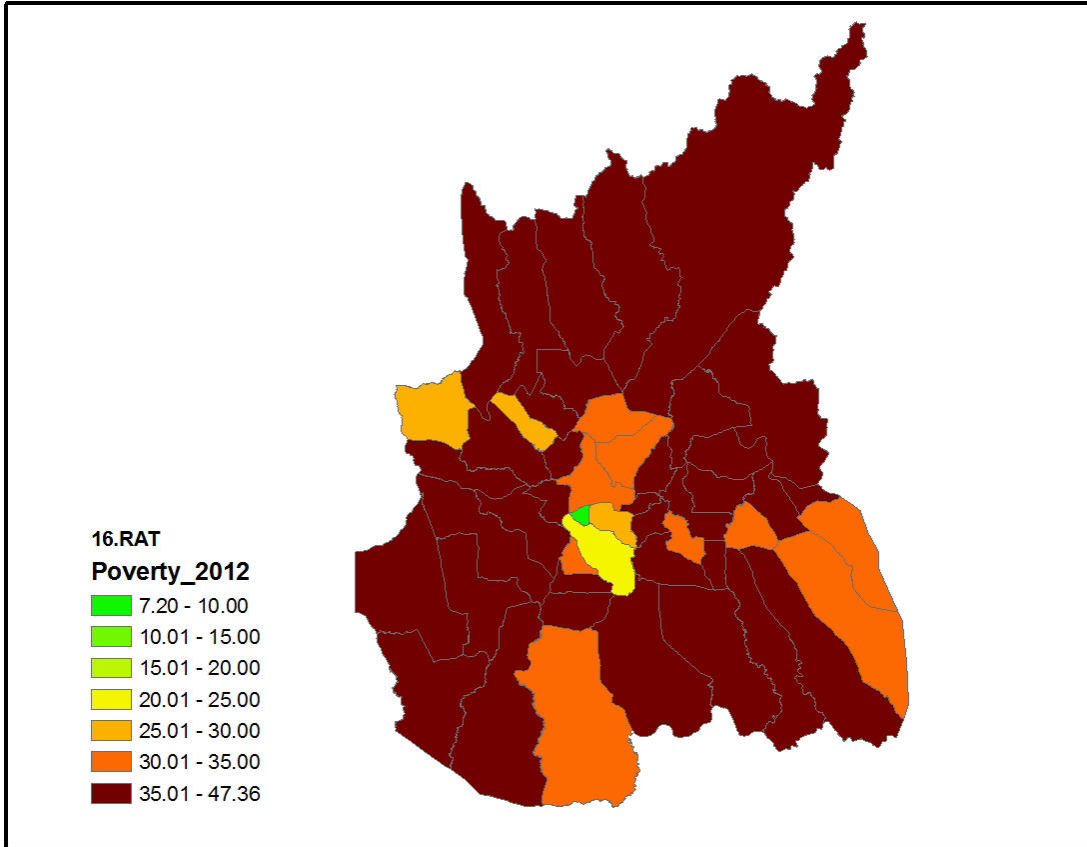


អត្រា(%)ភាពក្រីក្រតាមបណ្តាឃុំសង្កាត់ ខេត្តពោធិសាត់

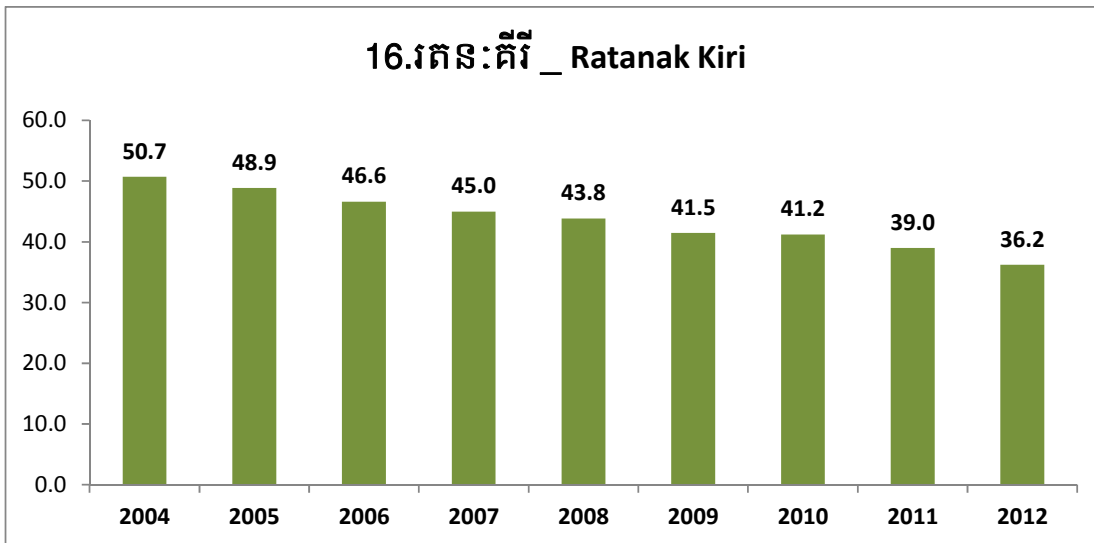
ស្រុក ឃុំ	NameE	2004	2005	2006	2007	2008	2009	2010	2011	2012
1501.ស្រុកបាកាន	1501.Bakan	41.5	40.4	39.5	38.1	36.4	34.8	32.3	30.8	28.6
ខ្នារទទឹង	Khnar Totueng	40.1	38.0	36.7	34.3	33.6	29.8	24.9	23.0	20.2
រំលេច	Rumlech	39.6	38.6	39.4	36.8	34.7	34.2	30.3	29.6	26.0
បឹងខ្នារ	Boeng Khnar	38.2	37.3	37.0	35.6	34.3	32.4	31.0	27.6	26.5
ស្វាយជូនកែវ	Svay Doun Kaev	39.9	37.7	37.1	36.3	32.8	30.9	30.7	30.0	26.5
ត្រពាំងជង	Trapeang chong	39.3	38.2	37.6	36.4	33.6	31.8	30.8	29.1	26.7
បឹងបត់កណ្តាល	Boeng Bat Kandaol	42.5	42.0	40.2	39.7	39.9	37.2	32.7	31.0	28.5
តាលោ	Ta Lou	45.0	43.1	42.3	42.0	39.1	37.1	34.5	32.7	30.0
មេទឹក	Me Tuek	43.3	43.6	40.9	37.3	37.2	36.9	32.5	32.2	30.5
ស្នាមព្រះ	Snam Preah	40.6	40.0	39.6	38.4	37.1	35.8	34.8	34.1	32.7
អូរតាប៉ាង	Ou Ta Paong	44.5	43.3	41.5	41.4	39.4	38.2	36.2	34.5	33.0
1502.ស្រុកកណ្តៀង	1502.Kandieng	38.9	38.1	37.5	35.4	33.9	32.9	29.7	29.3	27.2
វាល	Veal	33.7	33.1	33.2	17.7	14.2	14.2	12.8	8.8	6.4
កណ្តៀង	Kandieng	32.9	33.1	31.3	31.2	29.0	25.3	20.6	19.9	18.8
ស្វាយលួង	Svay Luong	35.0	33.4	33.7	34.0	29.3	28.5	27.3	25.1	25.4
អន្លង់វិល	Anlong Vil	41.4	40.5	38.6	38.1	37.7	35.6	34.1	32.9	29.7
រាំងទិល	Reang Til	48.0	48.8	48.4	49.0	49.7	49.4	46.6	46.1	31.9
កោះជុំ	Kaoh Chum	44.6	44.7	42.6	45.0	43.1	26.8	38.2	35.5	32.5
កញ្ជរ	Kanhchor	43.2	42.4	41.7	41.0	39.3	36.4	35.4	33.4	32.8
ស្យា	Sya	42.1	41.8	40.5	40.2	39.2	37.7	35.8	34.4	32.9
ស្រែស្តុក	Srae Sdok	45.7	44.6	44.8	43.2	44.0	40.2	36.3	34.9	33.6
1503.ស្រុកក្រគរ	1503.Krakor	41.4	40.7	40.4	39.4	38.3	36.5	35.1	34.3	31.5
អន្លង់ត្នោត	Anlong Tnaot	37.1	35.9	34.9	33.6	32.5	30.7	29.4	29.5	26.7
បឹងកន្ទុក	Boeng Kantuot	39.9	37.8	37.9	35.5	35.3	32.7	30.8	29.6	29.2
អន្សាចំបក់	Ansa Chambak	42.0	40.7	39.7	39.1	38.4	37.6	35.7	35.1	29.3
កំពង់លួង	Kampong Luong	44.5	40.3	41.5	42.4	42.3	41.8	40.3	39.3	29.5
ត្នោតជុំ	Tnaot Chum	40.7	40.6	41.2	39.0	37.8	37.4	34.8	33.0	30.8
ឈើតុំ	Chheu Tom	43.4	42.5	42.2	41.9	39.8	34.5	33.1	32.9	31.0
អូរសណ្តាន់	Ou Sandan	38.4	36.6	37.0	38.4	36.6	36.3	36.6	34.6	32.4

ស្រុក ឃុំ	NameE	2004	2005	2006	2007	2008	2009	2010	2011	2012
ក្បាលត្រាច	Kbal Trach	41.4	40.7	40.7	38.5	38.6	37.0	36.2	36.2	33.5
ស្វាយស	Svay Sa	45.7	43.9	44.1	44.0	42.2	37.9	37.9	37.0	34.2
កំពង់ពោធិ៍	Kampong Pou	44.8	44.5	43.0	43.1	40.2	39.9	38.2	38.0	36.1
ស្នាអន្សា	Sna Ansa	42.0	46.5	44.8	43.6	42.5	41.5	39.6	38.7	36.2
1504.ស្រុកភ្នំក្រវាញ	1504.Phnum Kravanh	42.4	41.6	40.6	40.4	38.6	37.0	34.6	32.3	29.5
លាច	Leach	36.6	34.0	33.3	32.4	29.1	28.2	27.4	25.8	22.7
រកាត	Rokat	42.0	40.8	39.2	39.0	36.2	36.0	33.0	31.6	27.0
ផ្ទះរុង	Phteah Rung	42.1	43.1	42.0	41.8	39.3	36.3	33.3	31.2	28.4
បាក់ចិញ្ចៀន	Bak Chenhchien	41.0	39.2	38.6	39.4	38.0	36.9	34.5	29.1	28.4
សំរោង	Samraong	45.8	45.4	44.2	44.2	43.3	41.3	38.6	36.6	32.8
ព្រងិល	Prongil	42.9	42.5	41.4	42.5	41.5	41.2	39.5	36.8	33.4
សន្រែ	Santreae	45.6	43.8	44.3	41.4	41.0	38.2	35.4	35.3	34.5
1505.ក្រុងពោធិ៍សាត់	1505.Pursat	38.3	37.8	35.8	32.7	30.2	27.2	27.3	21.7	19.0
ផ្ទះព្រៃ	Phteah Prey	36.9	35.9	34.1	22.6	21.9	20.0	18.4	12.7	9.9
ព្រៃញី	Prey Nhi	35.9	35.3	34.6	24.2	21.2	21.7	18.9	12.4	11.1
ស្វាយអាត់	Svay At	36.4	38.1	35.1	35.0	32.8	30.3	29.3	23.8	17.9
បន្ទាយដី	Banteay Dei	31.4	29.8	30.7	25.8	24.5	34.1	24.0	21.3	19.1
រលាប	Roleab	34.3	33.8	31.6	32.0	27.5	27.7	26.3	23.4	20.6
លលកស	Lolok Sa	36.6	35.5	32.9	31.6	29.0	28.0	26.7	25.7	22.3
ចំរើនផល	Chamraeun Phal	45.4	43.8	42.6	41.3	39.4	38.6	35.7	34.0	32.2
1506.ស្រុកវាលវែង	1506.Veal Veang	45.4	44.1	42.4	42.4	40.0	36.9	34.8	34.1	32.4
ថ្មដា	Thma Da	41.9	38.7	35.5	31.0	34.7	31.2	27.4	25.9	29.9
ប្រម៉ាយ	Pramaoy	44.4	42.9	41.9	43.2	38.0	33.1	34.2	30.9	30.0
អូរសាម	Ou Saom	49.0	50.1	46.2	46.8	44.3	40.9	36.6	39.8	30.3
អន្លង់រាប	Anlong Reab	44.8	41.5	41.9	43.3	38.6	38.3	35.3	35.4	34.7
ក្រពើពីរ	Krapeu Pir	46.8	47.4	45.7	45.2	45.2	41.3	39.9	37.7	37.8

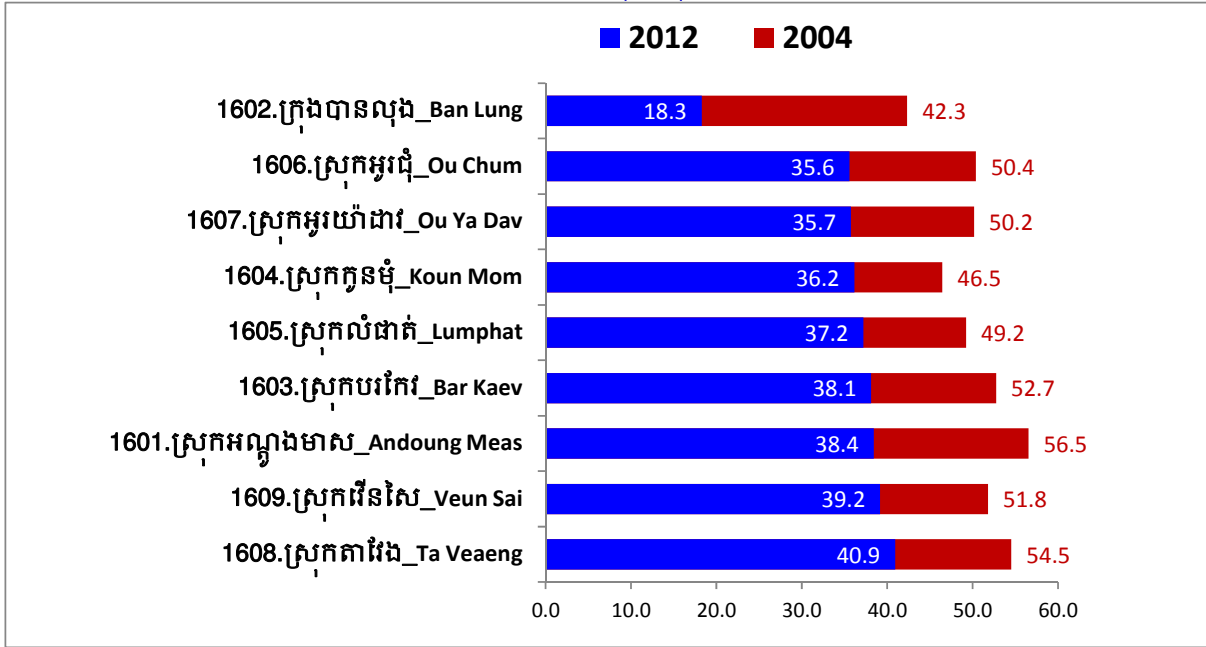
16.ខេត្តរតនៈគីរី_Ratanak Kiri



បំប្រែប្រួលអត្រា(%)ភាពក្រីក្រតាមបណ្តាឆ្នាំ ខេត្តរតនគីរី



បំរែបំរួលអត្រា(%)ភាពក្រីក្រតាមបណ្តាក្រុងស្រុក ខេត្តរតនគិរី ២០០៤-២០១២

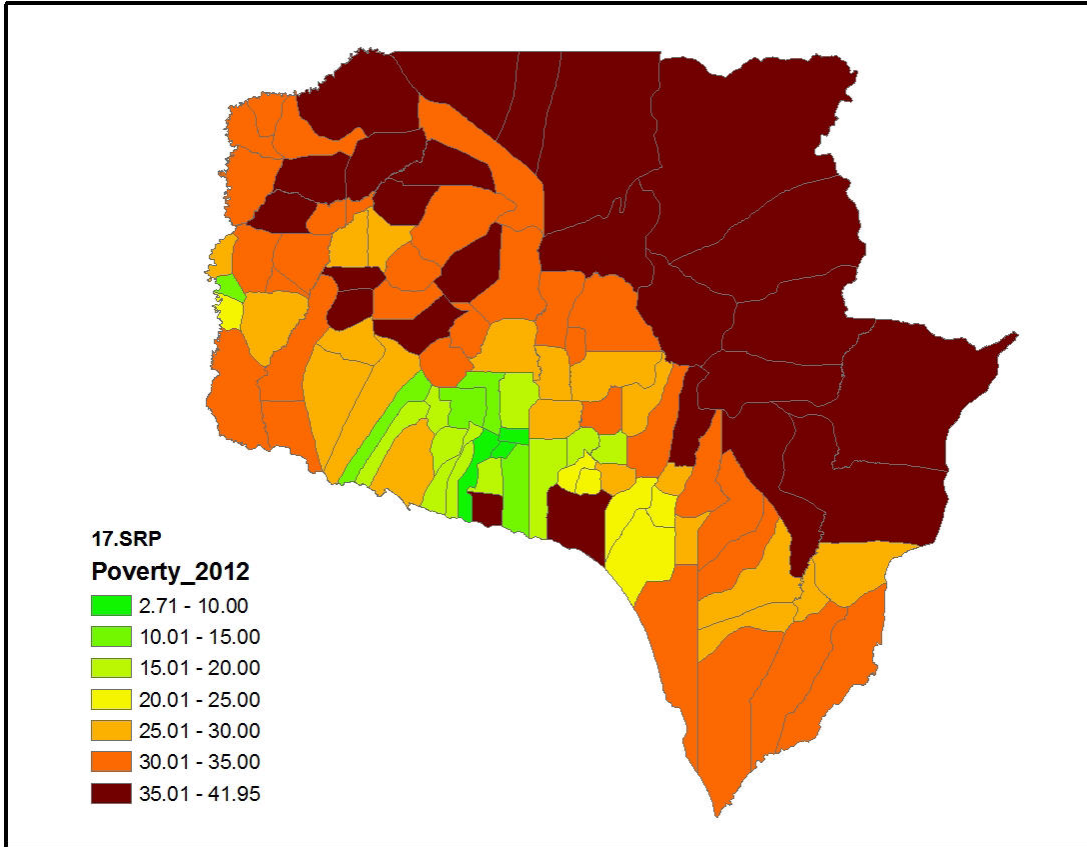


អត្រា(%)ភាពក្រីក្រតាមបណ្តាឃុំសង្កាត់ ខេត្តរតនគិរី

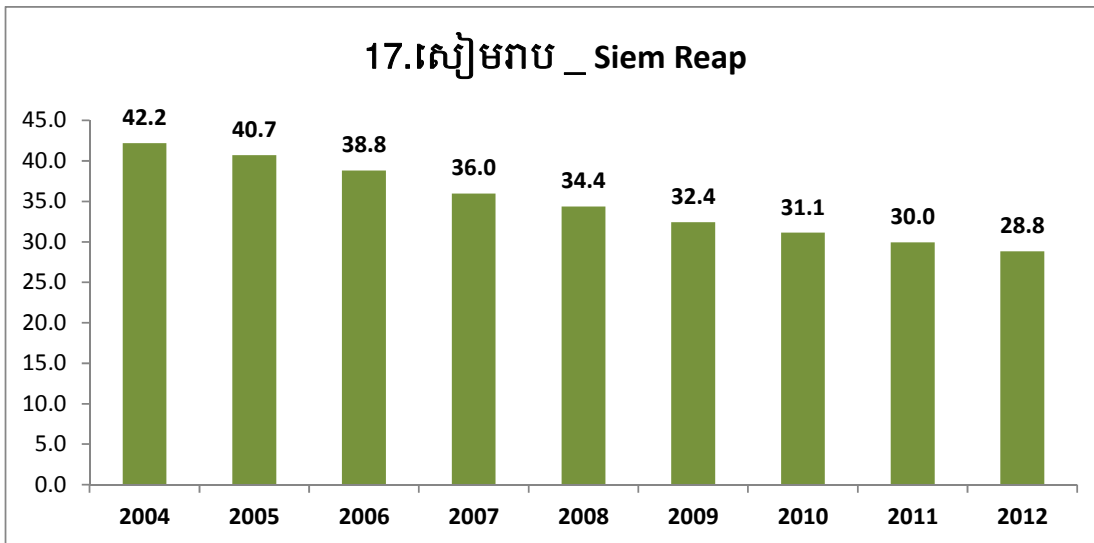
ស្រុក ឃុំ	NameE	2004	2005	2006	2007	2008	2009	2010	2011	2012
1601.ស្រុកអណ្តូងមាស	1601.Andoung Meas	56.5	52.9	52.0	47.3	49.9	44.6	45.4	42.7	38.4
តាឡាវ	Ta Lav	56.4	52.6	55.0	50.7	54.1	44.8	46.8	44.9	36.9
ម៉ាលីក	Malik	51.8	50.6	46.8	41.4	46.6	37.7	38.1	39.1	38.3
ញ៉ាង	Nhang	58.1	53.9	52.6	47.9	49.3	47.0	47.2	43.0	39.1
1602.ក្រុងបានលុង	1602.Ban Lung	42.3	41.7	38.5	32.7	31.2	24.5	25.5	21.1	18.3
ឡាបានសៀក	Labansiek	40.0	40.4	38.2	22.8	22.4	12.5	13.8	8.1	7.2
បឹងកន្សែង	Boeng Kansaeng	11.5	7.7
កាចាញ	Kachanh	41.2	41.3	39.1	39.4	33.3	30.5	30.9	19.3	22.6
យក្ខឡោម	Yeak Laom	46.6	43.9	38.4	41.2	41.9	36.5	37.6	37.3	29.9
1603.ស្រុកបរកែវ	1603.Bar Kaev	52.7	50.0	46.2	45.4	44.1	42.0	41.5	39.9	38.1
ឡាមីញ	La Minh	46.0	47.3	41.1	37.3	44.4	34.5	37.8	37.0	33.9
លុងយុង	Lung Khung	58.1	51.7	45.6	45.2	43.4	44.6	40.9	38.6	35.2
ទីងចាក់	Ting Chak	49.6	51.0	46.7	47.9	42.3	42.9	43.5	38.3	36.6
កក់	Kak	54.3	50.4	46.2	45.1	42.1	42.6	41.3	39.2	39.2
កិះចុង	Keh Chong	54.6	51.2	47.9	47.8	45.1	43.8	42.7	41.6	39.8
ស៊ែង	Saeung	52.6	48.1	48.1	47.1	46.1	42.8	42.2	42.6	41.0
1604.ស្រុកកូនមុំ	1604.Koun Mom	46.5	46.0	44.4	42.8	41.7	39.3	39.7	38.1	36.2
ស្រែអង្រែង	Srae Angkrorng	43.2	42.9	42.0	42.8	42.5	41.5	41.4	40.2	35.5
តាអង់	Ta Ang	47.2	46.4	43.7	43.3	44.7	39.4	40.4	39.3	35.5
តឺន	Teun	50.2	49.6	47.1	42.4	43.0	39.6	39.9	42.1	35.9
សិរីមង្គល	Serei Mongkol	45.8	43.4	42.4	41.9	40.1	38.9	38.6	35.9	36.5
ត្រពាំងច្រេស	Trapeang Chres	46.4	47.2	45.9	43.7	38.8	39.2	40.1	35.0	36.5
ត្រពាំងក្រហម	Trapeang Kraham	44.2	44.5	43.8	42.2	40.7	37.2	36.9	35.8	37.3
1605.ស្រុកលំដាត់	1605.Lumphat	49.2	48.2	45.5	44.8	43.9	41.3	41.4	39.2	37.2

ស្រុក ឃុំ	NameE	2004	2005	2006	2007	2008	2009	2010	2011	2012
ល្បាំង២	Lbang Pir	49.4	50.8	44.9	39.5	40.5	39.1	37.9	38.0	32.3
ជ័យឧត្តម	Chey Otdam	42.8	42.7	40.1	40.9	39.3	39.9	39.7	36.0	33.2
បាតាង	Ba Tang	55.4	50.3	44.7	47.9	48.0	39.3	39.4	40.1	37.1
ល្បាំង១	Lbang Muoy	50.4	47.9	47.7	47.4	47.4	44.8	44.9	39.3	37.8
កាឡែង	Ka Laeng	50.3	49.6	49.2	46.0	42.3	42.0	41.2	39.9	39.6
សេដា	Seda	50.0	50.5	47.7	45.9	45.2	42.0	43.1	41.5	40.7
1606.ស្រុកអូរជុំ	1606.Ou Chum	50.4	46.1	45.5	44.6	43.5	41.6	40.9	38.2	35.6
ល្អក់	L'ak	48.7	45.4	42.7	41.7	42.3	41.2	39.8	38.2	31.9
អូរជុំ	Ou Chum	48.2	43.4	42.3	40.2	40.8	39.1	38.7	32.2	33.0
ប៉ូយ	Pouy	50.0	45.8	45.6	45.5	47.7	42.9	42.8	42.3	34.0
ឯកភាព	Aekakpheap	54.9	49.0	48.4	44.9	47.0	44.4	42.1	39.9	36.1
កាឡៃ	Kalai	53.9	48.7	49.6	48.4	44.5	42.6	42.2	39.4	39.0
សាមគ្គី	Sameakki	50.4	45.6	47.3	47.9	43.6	40.9	40.9	38.0	39.4
ចាអ៊ុង	Cha Ung	50.2	48.2	46.7	47.9	39.1	41.6	40.7	39.5	40.3
1607.ស្រុកអូរយ៉ាដាវ	1607.Ou Ya Dav	50.2	48.9	45.3	43.2	41.1	39.9	40.2	38.6	35.7
លំដីរ	Lum Choar	43.1	44.4	40.2	41.1	38.0	35.3	34.7	33.4	30.6
ប៉ក់ញ៉ៃ	Pak Nhai	53.7	53.7	44.6	44.1	34.7	35.9	37.9	36.5	32.0
យ៉ាតុង	Ya Tung	46.1	47.5	42.3	43.4	40.8	40.2	40.9	37.4	34.5
ប៉ាតេ	Pa Te	50.6	47.3	45.5	40.6	42.4	37.8	40.0	39.3	35.1
បរខាំ	Bar Kham	52.7	50.2	48.7	45.9	44.3	44.1	41.9	41.8	37.7
សោមធំ	Saom Thum	51.4	45.7	45.2	39.9	41.1	39.8	39.4	38.5	40.8
សេសាន	Sesan	54.8	53.6	51.4	45.8	46.1	45.4	47.0	42.7	41.6
1608.ស្រុកតាវែង	1608.Ta Veang	54.5	55.0	53.3	51.7	51.2	48.6	47.1	44.8	40.9
តាវែងក្រោម	Ta Veang Kraom	56.2	57.2	55.1	54.6	54.0	48.3	48.4	43.9	39.3
តាវែងលើ	Ta Veang Leu	53.1	53.2	51.8	49.3	48.7	48.9	45.8	45.8	42.6
1609.ស្រុកវើនសៃ	1609.Veun Sai	51.8	50.7	48.4	48.6	45.9	46.0	44.4	42.5	39.2
ប៉ាកាឡាន់	Pa Kalan	49.4	45.9	41.0	39.7	36.3	34.4	30.2	30.5	27.9
ប៉ុង	Pong	45.3	46.7	43.1	41.2	39.5	38.3	36.0	33.6	29.7
វើនសៃ	Veun Sai	47.3	48.2	44.2	44.3	43.8	43.7	40.2	38.4	35.8
ភ្នំកុក	Phnum Kok	52.1	52.1	49.9	51.5	44.3	48.3	47.0	40.9	37.5
កោះពាក្យ	Kaoh Peak	54.2	54.4	53.6	52.5	50.0	51.5	48.1	48.6	39.0
កាចួន	Ka Choun	52.2	49.9	47.1	47.5	43.9	44.0	43.1	39.3	40.1
កោះប៉ង	Kaoh Pang	56.4	53.7	51.1	50.5	52.5	50.6	49.3	54.6	43.3
ហាត់ប៉ក់	Hat Pak	54.9	53.1	50.8	53.3	48.7	47.0	49.4	42.8	45.8
កុកឡាក់	Kok Lak	54.5	51.8	53.0	53.1	51.7	50.8	50.3	52.2	47.4

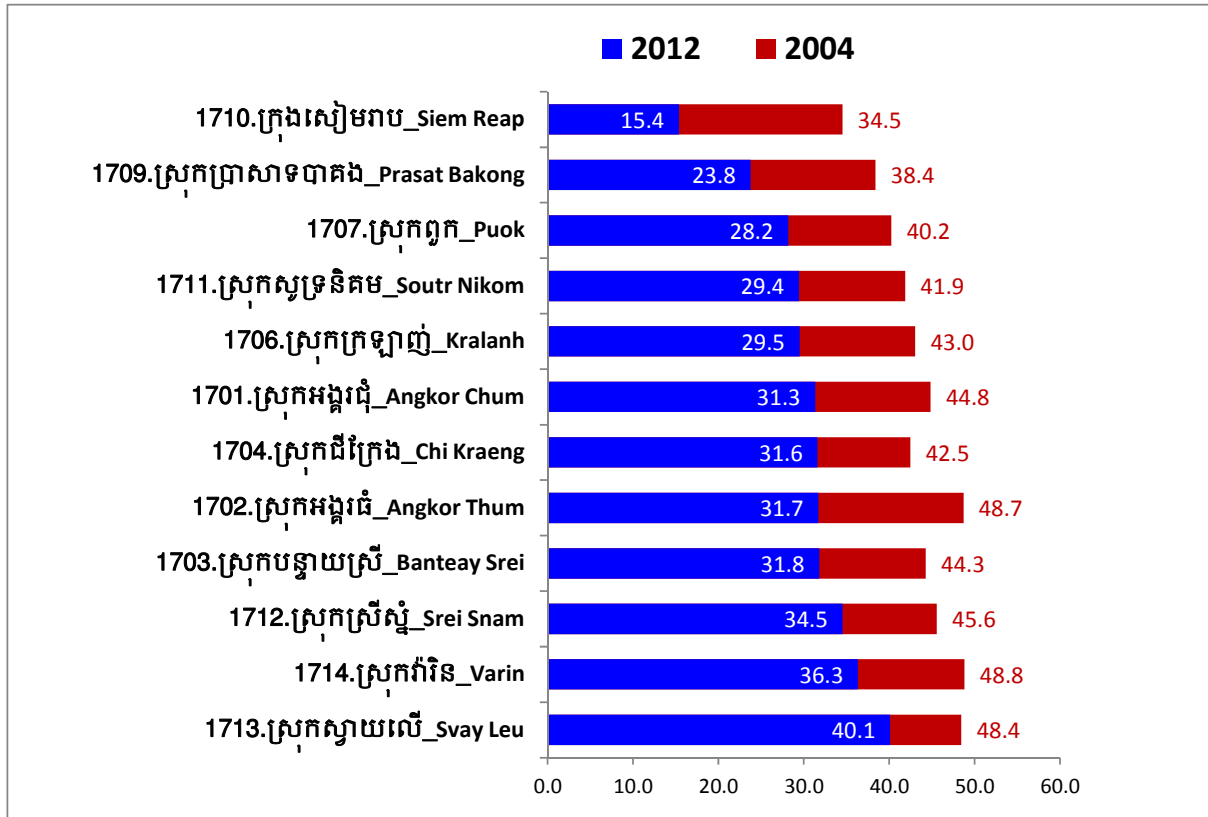
17.ខេត្តសៀមរាប_Siem Reap



បំប្រែរូលអត្រា(%)ភាពក្រីក្រតាមបណ្តាឆ្នាំ ខេត្តសៀមរាប



បំបែរអត្រា(%)ភាពក្រីក្រតាមបណ្តាក្រុងស្រុក ខេត្តសៀមរាប ២០០៤-២០១២



អត្រា(%)ភាពក្រីក្រតាមបណ្តាឃុំសង្កាត់ ខេត្តសៀមរាប

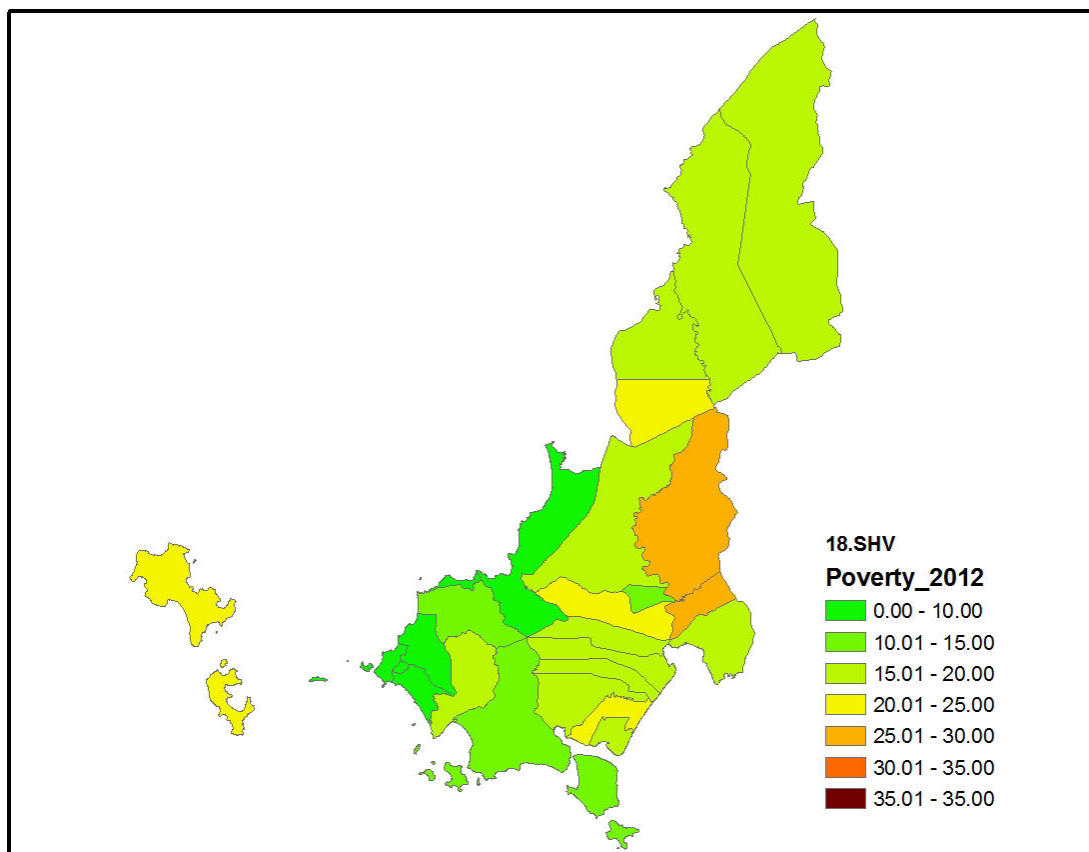
ស្រុក ឃុំ	NameE	2004	2005	2006	2007	2008	2009	2010	2011	2012
1701.ស្រុកអង្គរធំ	1701.Angkor Chum	44.8	43.3	42.4	40.9	39.2	36.2	34.0	32.7	31.3
ចារល្បូក	Char Chhuk	40.9	39.1	37.5	37.0	34.6	30.6	28.4	28.2	26.8
តាសោម	Ta Saom	41.5	41.1	41.3	37.4	35.5	33.3	31.1	29.4	28.1
នគរភាស	Nokor Pheas	47.1	45.8	43.6	42.7	42.8	40.0	36.8	34.6	32.3
គោល	Koul	48.1	45.6	44.9	44.4	42.4	38.1	37.0	35.1	32.3
គោកដូង	Kouk Doung	45.6	44.4	44.5	41.1	40.8	37.0	34.7	33.6	32.4
ស្រែខ្វាវ	Srae Khvav	49.7	48.1	46.6	46.2	42.7	41.8	40.7	38.3	36.0
ដូនពេង	Doun Peng	46.3	44.1	43.6	43.8	41.2	39.0	36.2	35.6	37.5
1702.ស្រុកអង្គរធំ	1702.Angkor Thum	48.7	45.4	42.0	41.8	38.6	36.1	33.0	32.3	31.7
លាងដៃ	Leang Dai	46.7	43.3	39.8	39.0	36.1	34.2	28.9	28.5	27.8
ពាក់ស្នែង	Peak Snaeng	47.3	44.2	39.8	41.4	38.0	35.7	32.0	32.4	31.8
ស្វាយចេក	Svay Chek	50.2	46.3	42.7	42.4	39.3	35.3	34.8	33.7	33.3
ជប់តាត្រាវ	Chob Ta Trav	52.2	49.8	47.9	46.5	43.0	41.0	39.6	37.3	36.7
1703.ស្រុកបន្ទាយស្រី	1703.Banteay Srei	44.3	42.0	38.9	37.4	34.1	32.1	32.4	32.1	31.8
ព្រះដាក់	Preah Dak	36.9	34.7	33.9	32.6	30.1	29.5	28.3	27.5	28.1
រុនតាឯក	Run Ta Aek	46.6	45.7	39.7	39.6	35.3	33.4	32.1	30.7	29.3
ខ្នារសណ្តាយ	Khnar Sanday	41.8	39.5	35.3	31.7	31.8	28.6	30.8	31.0	31.4
រំចេក	Rumchek	45.6	42.7	40.5	38.1	34.6	31.8	29.3	32.0	33.0

ស្រុក ឃុំ	NameE	2004	2005	2006	2007	2008	2009	2010	2011	2012
ត្បែង	Tbaeng	47.5	44.7	42.6	43.1	35.4	34.1	35.7	35.4	34.2
យុនរាម	Khun Ream	46.8	43.8	40.8	38.9	38.4	35.4	38.0	35.8	35.9
1704.ស្រុកជីក្រែង	1704.Chi Kraeng	42.5	41.4	40.2	38.9	38.2	36.2	35.3	33.7	31.6
កំពង់ក្តី	Kampong Kdei	36.7	34.6	34.8	34.4	32.1	31.8	29.8	28.1	25.5
ជីក្រែង	Chi Kraeng	38.9	38.5	37.2	34.8	33.2	31.2	30.5	29.9	28.5
ពង្រក្រោម	Pongro Kraom	43.4	42.0	41.2	40.8	39.9	37.4	35.1	33.5	28.6
គោកធ្លកក្រោម	Kouk Thlok Kraom	41.0	39.6	38.5	36.4	34.2	32.5	31.4	31.0	29.7
ស្ពានត្នោត	Spean Tnaot	43.4	43.2	40.4	39.7	40.4	38.3	37.7	36.6	30.3
ល្វែងឫស្សី	Lveaeng Ruessei	41.2	40.1	39.5	37.7	36.6	34.3	34.8	29.0	31.1
អន្លង់សំណរ	Anlong Samnar	40.7	38.7	37.4	37.4	36.3	34.2	33.7	32.6	33.3
ឫស្សីលក	Ruessei Lok	44.7	43.8	40.7	40.8	38.8	36.1	36.0	35.3	33.6
សង្វើយ	Sangvaeuy	43.9	41.9	41.0	38.0	40.9	38.5	37.4	35.6	34.7
គោកធ្លកលើ	Kouk Thlok Leu	45.2	45.3	43.9	44.1	43.4	41.0	38.8	38.2	35.0
ពង្រលើ	Pongro Leu	48.9	48.8	48.1	42.3	46.6	44.6	45.9	42.7	38.6
ខ្នារ	Khvav	49.7	48.8	47.7	48.4	45.4	43.2	42.8	39.7	39.0
1706.ស្រុកក្រឡាញ់	1706.Kralanh	43.0	42.7	41.2	37.1	35.6	33.5	32.3	30.9	29.5
កំពង់ថ្មី	Kampong Thkov	33.0	32.8	32.3	21.7	19.7	18.3	17.2	12.6	11.0
ក្រឡាញ់	Kralanh	36.0	35.4	32.5	28.9	27.8	26.9	27.0	24.7	22.6
ស្រណាល	Sranal	44.0	43.8	42.7	36.6	34.2	31.3	30.8	28.8	27.4
តាអាន	Ta An	39.1	39.7	37.0	34.9	34.9	33.5	32.1	29.6	28.5
សំបួរ	Sambuor	43.0	43.1	42.2	37.7	35.2	30.9	30.5	29.9	30.9
ចន្ទាសដៃ	Chanleas Dai	42.2	41.7	40.0	34.9	34.1	32.5	31.1	30.2	31.8
រោងគោ	Roung Kou	44.2	44.4	42.9	39.0	37.3	34.2	31.1	33.4	32.7
ក្រូចគរ	Krouch Kor	46.2	45.7	44.6	44.3	40.8	40.4	39.0	37.6	33.1
ស្នួល	Snuol	46.6	45.7	44.7	43.6	41.5	41.1	39.3	38.5	34.7
សែនសុខ	Saen Sokh	49.6	48.5	47.0	44.0	43.6	41.1	39.9	38.1	35.8
1707.ស្រុកពួក	1707.Puok	40.2	38.9	36.5	33.7	32.3	30.3	28.3	29.1	28.2
ពួក	Puok	35.3	35.1	33.8	19.4	19.4	15.2	13.8	14.8	12.1
សំរោងយា	Samraong Yea	32.7	31.2	29.0	27.5	25.9	22.1	16.6	16.9	15.8
ខ្នាត	Khnat	31.5	28.5	25.5	25.9	25.6	25.0	22.5	21.7	18.0
កែវពណ៌	Kaev Poar	39.7	38.2	32.5	32.3	31.3	28.3	28.0	27.6	25.5
មុខប៉ែន	Mukh Paen	42.5	41.9	40.9	39.0	35.1	32.4	28.6	27.1	28.2
ល្វា	Lvea	42.6	41.3	37.6	35.3	32.1	31.6	31.2	31.5	29.3
សសរស្តម្ភ	Sasar Sdam	43.0	41.3	40.1	36.3	34.7	31.9	30.1	30.8	29.8
ព្រៃជ្រូក	Prey Chruk	43.0	41.0	39.8	35.1	35.9	35.1	33.1	30.0	30.6
ត្រីញី	Trei Nhoar	44.1	44.2	43.1	41.6	40.7	41.0	36.7	34.7	33.5
ជួនកែវ	Doun Kaev	44.4	44.9	42.3	40.7	38.9	35.5	34.5	34.0	33.8
ពោធិ៍ទ្រាយ	Pou Treay	45.2	44.2	42.5	38.2	38.5	38.8	38.1	32.4	33.9
យាង	Yeang	45.4	43.0	41.6	39.0	38.3	38.4	37.2	35.6	35.2
រើល	Reul	47.3	47.1	44.8	43.3	41.2	38.4	35.1	34.2	35.4
ក្តីរុន	Kdei Run	45.1	44.8	43.7	43.8	41.3	37.5	37.0	36.7	35.6

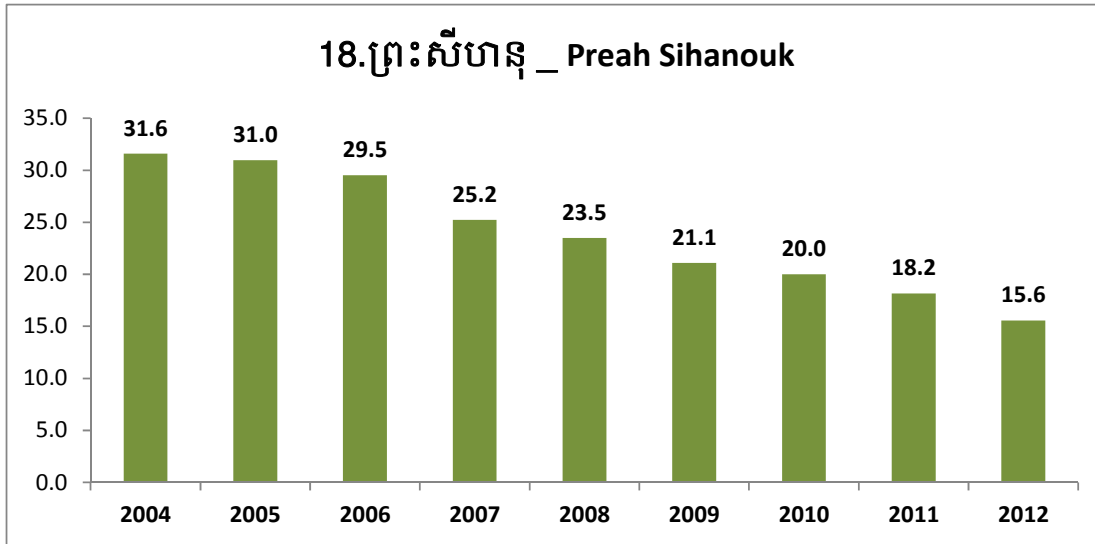
ស្រុក ឃុំ	NameE	2004	2005	2006	2007	2008	2009	2010	2011	2012
1709.ស្រុកប្រាសាទបាគង	1709.Prasat Bakong	38.4	36.0	33.3	29.9	27.0	25.7	25.5	25.1	23.8
កណ្តែក	Kandaek	34.9	32.5	27.5	24.1	22.6	19.6	20.2	20.4	18.8
បាគង	Bakong	39.0	34.9	32.4	30.1	24.5	22.4	22.5	20.6	19.8
កន្ត្រាំង	Kantreang	35.7	35.1	33.3	27.2	26.2	24.3	22.2	22.6	19.9
មានជ័យ	Mean Chey	33.3	31.6	28.9	27.7	19.8	23.5	23.4	24.0	22.0
រលួស	Roluos	36.1	32.0	31.1	30.8	28.4	27.2	26.6	24.9	23.7
ត្រពាំងធំ	Trapeang Thum	43.0	40.9	38.0	35.0	31.1	29.8	29.1	27.9	26.9
បល្ល័ង្ក	Ballangk	44.9	43.6	40.9	35.5	31.9	31.3	30.3	30.2	30.2
កំពង់ភ្លុក	Kampong Phluk	44.2	44.2	41.0	39.8	39.7	36.0	35.7	34.3	35.3
1710.ក្រុងសៀមរាប	1710.Siem Reap	34.5	32.6	30.3	20.6	20.2	18.5	17.7	16.5	15.4
ស្លក្រាម	Sla Kram	34.5	33.6	33.1	13.1	15.9	12.2	9.9	5.5	2.7
ស្វាយដង្កំ	Svay Dankum	34.5	34.3	33.1	10.7	11.1	10.4	10.4	6.2	4.9
សាលាកំរើក	Sala Kamraeuk	33.4	32.4	31.4	9.7	13.1	10.8	10.9	5.2	5.0
ជ្រាវ	Chreav	26.4	23.9	18.9	17.7	14.3	12.6	13.4	13.4	10.7
គោកចក	Kouk Chak	39.3	36.9	35.8	26.3	24.0	19.2	17.3	13.7	13.7
ទឹកវិល	Tuek Vil	29.7	27.2	23.7	22.2	20.5	18.1	15.6	15.7	14.7
សៀមរាប	Siem Reap	30.4	28.1	27.1	24.4	21.8	21.1	19.6	12.9	15.1
ស្រងែ	Srangae	33.0	27.9	23.5	22.5	20.0	19.0	16.0	17.6	16.1
សំបូរ	Sngkat Sambuor	37.6	33.8	28.0	26.1	27.4	21.7	20.7	20.5	19.5
ក្របីរៀល	Krabei Riel	35.2	31.8	27.5	25.1	23.9	22.4	22.2	21.9	19.6
នគរធំ	Nokor Thum	32.2	30.7	26.6	24.7	23.9	25.8	25.5	24.2	20.0
អំពិល	Ampil	37.2	33.3	31.2	26.4	25.6	24.1	25.8	25.4	25.2
ចុងឃ្លើស	Chong Knies	44.4	42.3	40.8	41.9	41.8	41.4	42.0	38.5	38.3
1711.ស្រុកសូទ្រនិគម	1711.Soutr Nikom	41.9	39.9	38.0	36.0	34.0	32.6	30.7	30.3	29.4
ដានរុន	Dan Run	39.3	36.2	30.7	28.1	24.8	24.7	23.1	23.3	23.9
ដំដែក	Dam Daek	34.4	33.0	31.4	27.0	27.3	27.0	24.9	25.0	24.4
ខ្វាស់	Khchas	40.7	39.1	36.9	35.0	30.6	28.4	25.5	25.1	24.5
កៀនសង្កែ	Kien Sangkae	41.9	40.0	38.5	36.0	34.7	32.5	30.9	29.0	26.9
សំរោង	Samraong	36.4	35.6	34.9	31.7	33.0	31.9	28.7	30.8	27.6
ខ្នារពោធិ៍	Khnar Pou	47.5	44.4	41.6	41.5	39.4	34.8	30.4	30.2	29.1
ចាន់ស	Chan Sa	44.6	42.0	41.2	40.2	36.0	35.4	33.4	32.8	32.4
កំពង់ឃ្លាំង	Kampong Khleang	42.6	39.8	37.7	36.5	36.6	35.5	34.0	33.4	32.4
តាយ៉ែក	Ta Yaek	44.8	45.1	43.7	40.3	39.2	37.9	37.0	36.2	35.0
ពពេល	Popel	46.2	44.4	44.0	43.1	39.6	37.8	37.4	36.4	36.1
1712.ស្រុកស្រីស្នំ	1712.Srei Snam	45.6	44.1	42.1	40.4	40.6	38.6	36.8	35.6	34.5
ក្លាំងហាយ	Klang Hay	42.7	41.3	38.9	36.1	36.0	36.0	34.0	32.7	30.7
ប្រើយ័	Prei	42.6	39.6	36.8	35.9	35.6	35.1	32.2	31.1	30.7
ជ្រោយនាងងួន	Chrouy Neang Nguon	40.8	38.7	36.8	36.3	34.9	31.9	32.1	31.6	31.5
ត្រាំសសរ	Tram Sasar	47.7	45.3	43.5	42.4	41.2	40.3	37.6	34.9	32.4
មោង	Moung	46.3	45.4	45.0	42.6	45.8	40.5	39.7	37.7	37.6
ស្នែងស្ពាន	Slaeng Spean	49.4	48.9	46.6	44.8	46.1	43.4	40.9	40.4	39.6

ស្រុក ឃុំ	NameE	2004	2005	2006	2007	2008	2009	2010	2011	2012
1713.ស្រុកស្វាយលើ	1713.Svay Leu	48.4	47.9	47.5	44.4	42.1	40.8	40.3	39.7	40.1
កន្ទួត	Kantuot	48.3	49.7	49.1	45.7	43.3	40.9	41.5	42.6	38.6
ស្វាយលើ	Svay Leu	46.7	45.3	44.7	42.4	40.3	39.3	38.3	38.1	39.4
ខ្នងភ្នំ	Khngang Phnum	46.8	47.2	47.1	43.0	39.3	38.8	40.2	36.9	39.4
បឹងមាលា	Boeng Mealea	51.4	51.2	49.6	47.0	43.0	42.3	41.5	41.2	41.1
តាសៀម	Ta Siem	50.4	49.2	50.2	46.3	47.9	44.8	42.4	43.6	41.9
1714.ស្រុកវ៉ារិន	1714.Varin	48.8	48.2	45.5	44.3	40.2	37.9	36.9	35.2	36.3
ប្រាសាទ	Prasat	45.6	45.5	43.5	40.0	39.0	34.6	33.0	32.3	34.4
ស្វាយ ស	Svay Sa	46.1	46.1	43.8	41.9	39.4	37.7	35.8	34.7	35.2
ស្រែល្អយ	Srae Nouy	47.6	47.6	45.3	45.3	40.0	38.8	38.3	36.3	36.5
វ៉ារិន	Varin	52.8	51.5	48.6	47.1	41.1	39.0	37.6	34.9	37.7
ល្វាក្រាំង	Lvea Krang	53.6	50.8	45.6	46.9	42.3	39.2	39.8	38.1	38.6

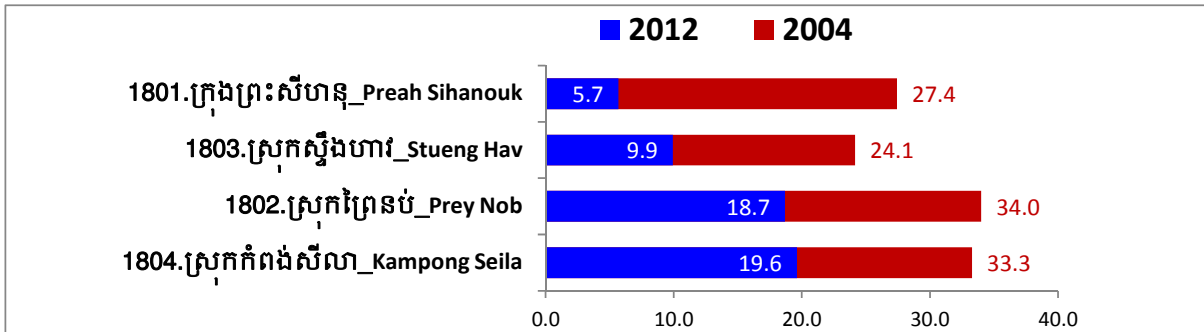
18.ខេត្តព្រះសីហនុ_Preah Sihanouk



បំរែបំរួលអត្រា(%)ភាពក្រីក្រតាមបណ្តាឆ្នាំ ខេត្តព្រះសីហនុ



បំរែបំរួលអត្រា(%)ភាពក្រីក្រតាមបណ្តាក្រុងស្រុក ខេត្តព្រះសីហនុ ២០០៤-២០១២

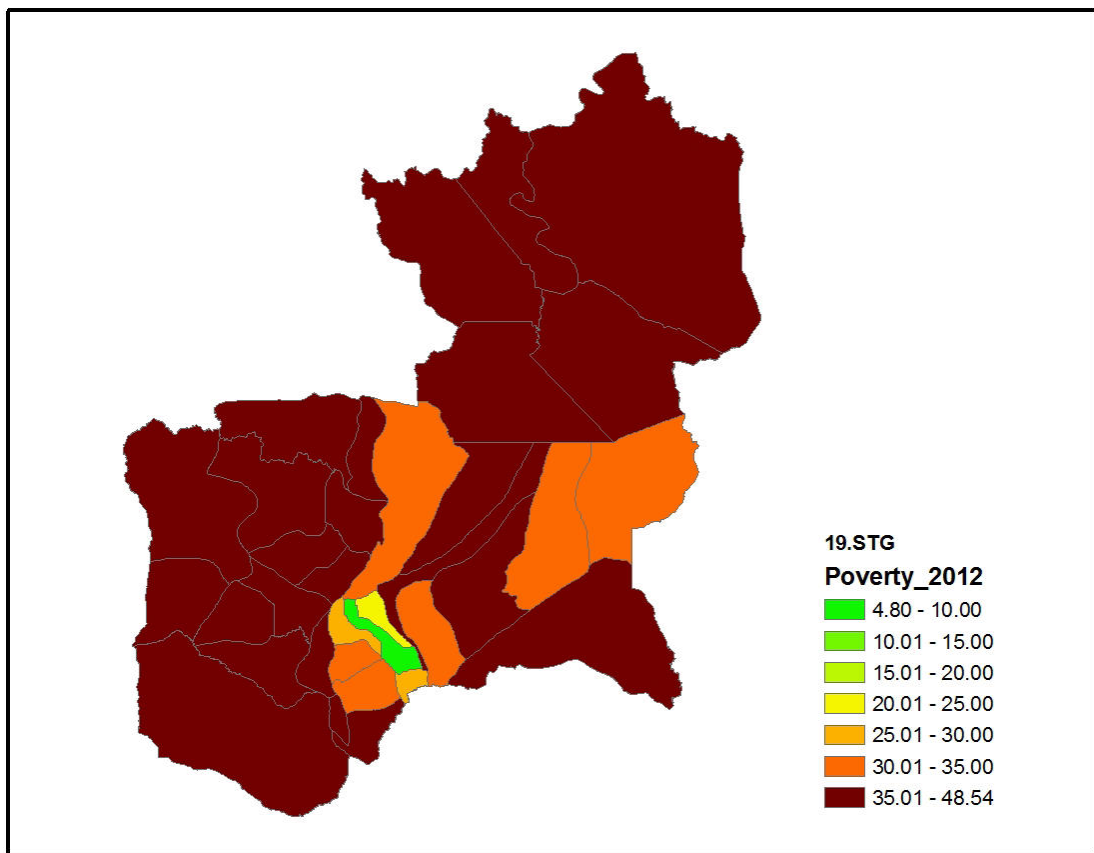


អត្រា(%)ភាពក្រីក្រតាមបណ្តាយុវស្សា ខេត្តព្រះសីហនុ

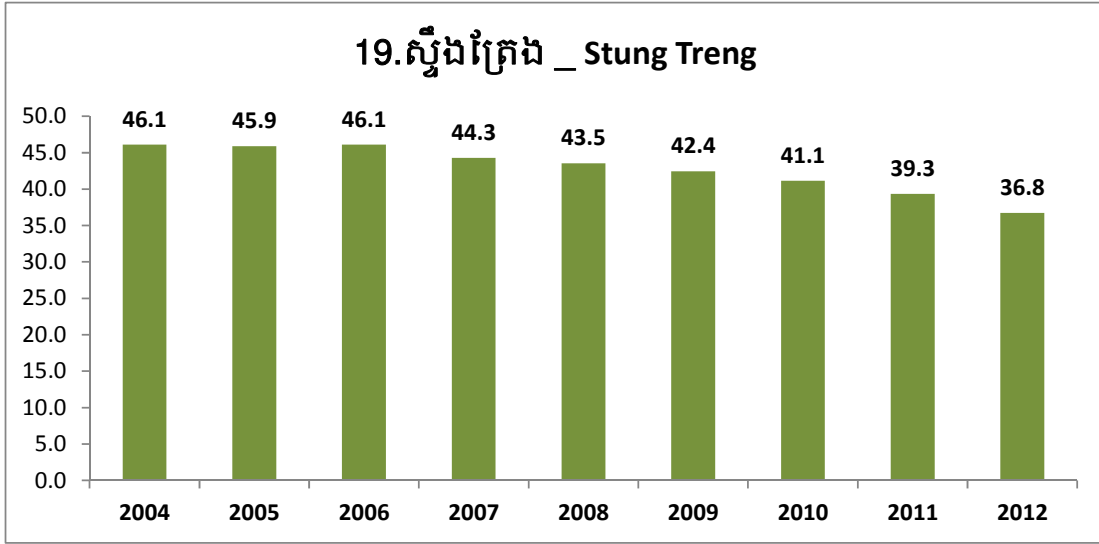
ស្រុក ឃុំ	NameE	2004	2005	2006	2007	2008	2009	2010	2011	2012
1801. ក្រុងព្រះសីហនុ	1801. Preah Sihanouk	27.4	26.4	25.4	11.3	10.1	9.3	9.1	7.4	5.7
1	Muoy	24.8	25.6	23.5	10.7	7.7	5.8	4.9	0.0	0.0
2	Pir	20.6	17.9	21.8	0.0	0.2	0.0	0.0	0.0	0.0
3	Bei	23.4	23.2	22.5	4.7	3.0	2.8	2.5	0.0	0.0
4	Buon	27.1	25.7	25.1	6.3	5.1	5.0	4.8	3.1	2.2
កោះរ៉ុង	Kaoh Rung	38.0	36.9	32.1	32.6	31.9	30.2	30.4	30.7	23.7
1802. ស្រុកព្រៃនប់	1802. Prey Nob	34.0	33.2	31.9	29.8	27.8	25.0	23.9	22.0	18.7
វាលរេញ	Veal Renh	27.4	28.9	26.4	23.2	21.3	14.0	16.4	15.3	11.1
រាម	Ream	30.1	29.2	24.9	20.5	18.8	17.3	15.5	14.8	12.6
ទួលទទឹង	Tuol Totueng	35.3	35.4	32.7	32.5	28.4	27.1	26.3	24.2	16.1
ព្រៃនប់	Prey Nob	31.6	30.1	29.1	27.9	25.4	24.2	23.5	20.0	16.6
អណ្តូងថ្ម	Andoung Thma	30.9	30.5	30.0	26.9	25.1	21.6	20.4	19.2	17.3
បិតត្រាង	Bet Trang	33.6	35.0	35.6	36.6	26.2	25.7	25.0	23.6	18.0
អូរជ្រៅ	Ou Chrov	35.7	36.0	35.4	32.4	28.7	27.2	25.1	24.6	18.6
ជើងគោ	Cheung Kou	33.9	33.2	31.7	28.5	32.9	24.9	24.1	21.6	19.2
អូរឧកញ៉ាហេង	Ou Oknha Heng	34.2	31.7	31.5	30.0	27.3	24.8	24.1	21.9	19.2

ស្រុក ឃុំ	NameE	2004	2005	2006	2007	2008	2009	2010	2011	2012
ទឹកថ្លា	Tuek Thla	34.9	35.0	33.5	35.3	29.0	28.1	26.0	22.0	19.8
បឹងតាព្រហ្ម	Boeng Ta Prum	36.6	33.3	33.0	30.0	27.5	26.1	24.8	22.6	20.1
សំរុង	Samrong	35.5	33.1	32.2	30.0	28.3	26.9	24.8	23.3	20.2
ទឹកល្អក់	Tuek L'ak	36.4	36.1	34.4	33.2	32.8	29.3	29.3	27.9	25.6
សាមគ្គី	Sameakki	38.9	38.8	38.1	34.2	31.6	30.7	28.1	27.1	26.3
1803.ស្រុកស្ទឹងហាវ	1803.Stueng Hav	24.1	22.4	20.8	17.7	14.1	12.4	11.4	10.7	9.9
ទំនប់រលក	Tumnob Rolok	22.1	20.2	20.3	13.7	11.3	10.3	9.8	9.7	6.5
កំពេញ	Kampenh	20.5	19.1	17.3	18.1	13.9	11.9	10.7	10.4	9.3
កែវផុស	Kaev Phos	9.5	11.7
អូរត្រេះ	Ou Treh	28.1	26.2	23.0	21.5	16.9	14.8	13.3	12.7	12.4
1804.ស្រុកកំពង់សីលា	1804.Kampong Seila	33.3	32.3	30.3	28.4	28.4	25.5	23.0	22.0	19.6
ចំការល្វង	Chamkar Luong	34.3	31.2	28.2	24.1	21.5	23.1	20.2	20.9	17.7
អូរបាក់រទេះ	Ou Bak Roteh	36.5	33.9	30.8	30.2	28.5	25.4	22.6	18.7	17.8
កំពង់សីលា	Kampong Seila	31.8	31.0	29.5	26.8	29.6	25.6	22.7	20.6	19.8
ស្ទឹងឆាយ	Stueng Chhay	31.6	33.2	32.5	31.9	32.2	27.4	25.9	26.7	22.3

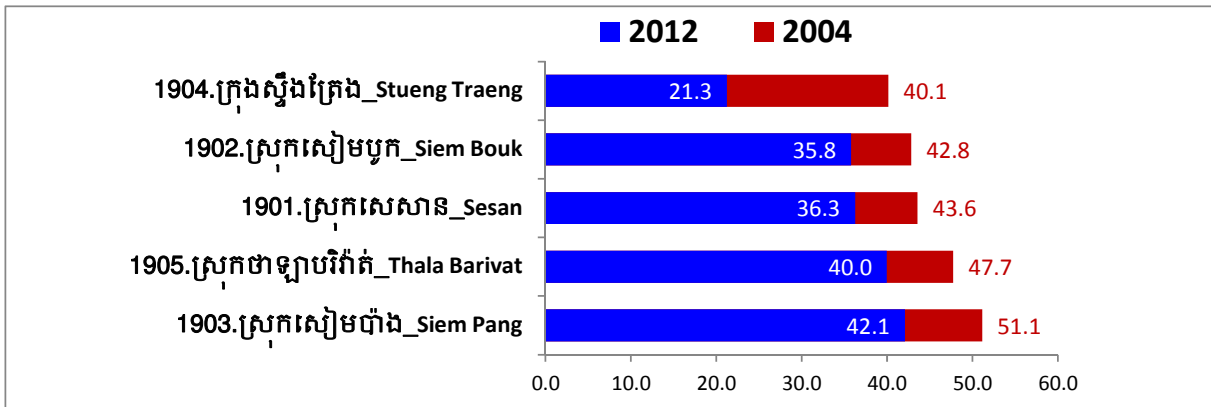
19.ខេត្តស្ទឹងត្រែង_Stung Treng



បំរែបំរួលអត្រា(%)ភាពក្រីក្រតាមបណ្តាឆ្នាំ ខេត្តស្ទឹងត្រែង



បំរែបំរួលអត្រា(%)ភាពក្រីក្រតាមបណ្តាក្រុងស្រុក ខេត្តស្ទឹងត្រែង ២០០៤-២០១២

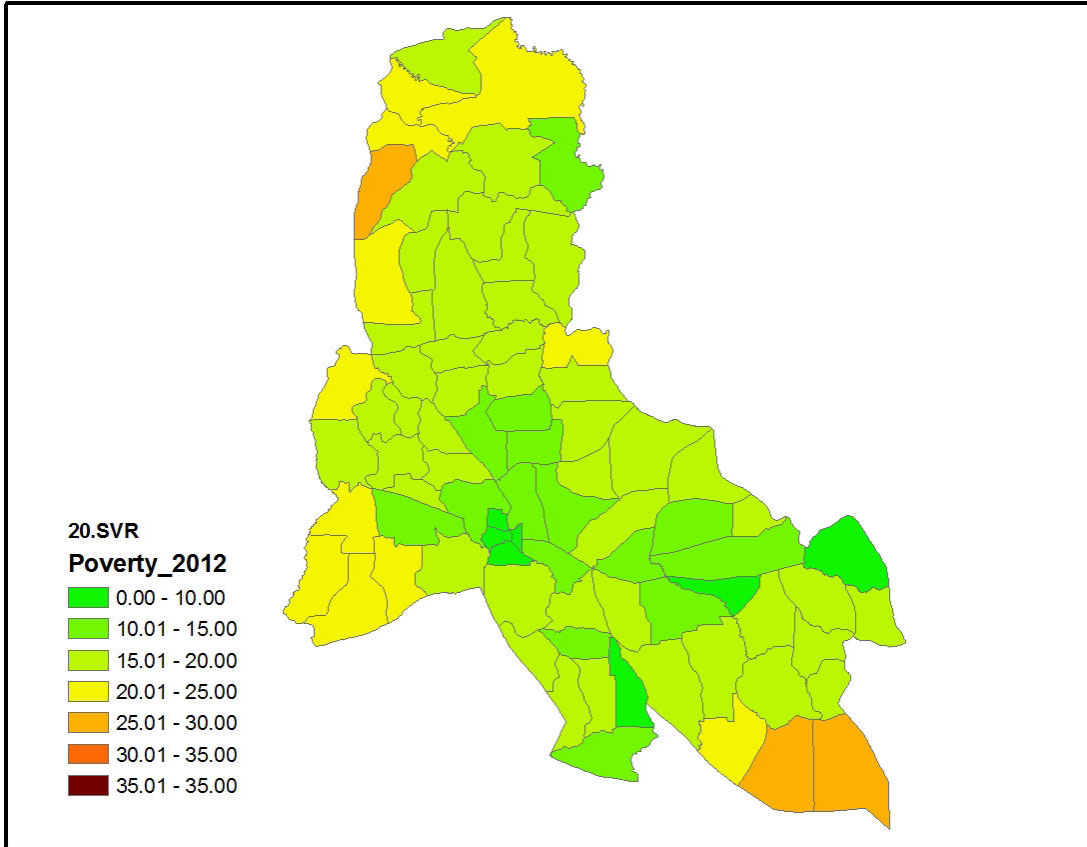


អត្រា(%)ភាពក្រីក្រតាមបណ្តាឃុំសង្កាត់ ខេត្តស្ទឹងត្រែង

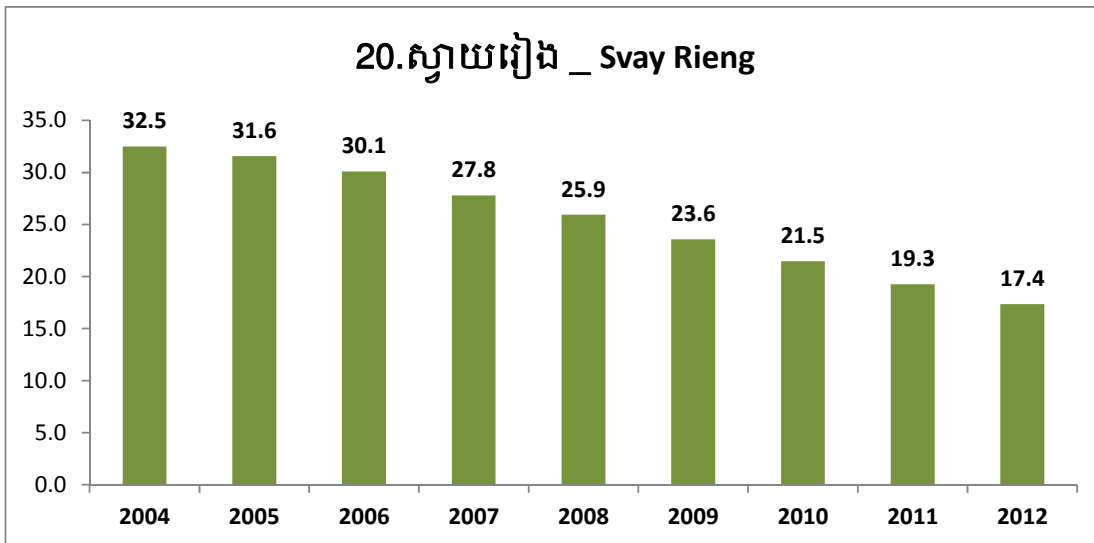
ស្រុក ឃុំ	NameE	2004	2005	2006	2007	2008	2009	2010	2011	2012
1901.ស្រុកសេសាន	1901.Sesan	43.6	43.6	43.7	41.6	41.6	39.3	39.6	38.3	36.3
កំភុន	Kamphun	41.9	41.9	41.5	36.7	37.7	35.9	33.0	35.2	33.8
តាឡាត	Ta Lat	44.5	44.5	44.0	39.5	41.5	37.4	37.8	37.6	33.9
ស្រែគរ	Srae Kor	41.7	41.7	38.1	36.1	37.8	36.5	36.1	32.9	34.3
ភ្លុក	Phluk	44.9	44.9	51.5	44.5	41.3	42.2	43.1	39.8	36.8
សាមយូយ	Samkhuoy	43.6	43.6	43.8	43.6	41.7	42.5	41.8	39.3	37.3
ក្បាលរមោស	Kbal Romeas	43.6	43.6	43.8	46.6	45.3	40.5	40.5	40.4	38.3
ស្តៅ	Sdau	45.2	45.2	45.0	44.2	45.8	41.1	49.7	44.1	40.9
1902.ស្រុកសៀមបូក	1902.Siem Bouk	42.8	42.8	44.5	44.7	43.3	41.9	39.8	39.3	35.8
អូរឫស្សីកណ្តាល	Ou Ruessei Kandal	42.2	42.2	42.3	47.3	40.7	34.6	36.1	35.4	27.7
ស្រែក្រសាំង	Srae Krasang	44.1	44.1	39.1	36.2	36.2	34.5	35.5	34.2	30.6
កោះសំពាយ	Kaoh Sampeay	35.9	35.9	36.7	40.3	36.8	36.2	34.2	32.1	33.0
កោះស្រឡាយ	Kaoh Sralay	39.4	39.4	40.4	41.9	40.9	40.8	37.9	44.0	36.4
កោះព្រះ	Kaoh Preah	42.3	42.3	46.6	45.6	41.5	45.2	44.7	39.8	36.6

ស្រុក ឃុំ	NameE	2004	2005	2006	2007	2008	2009	2010	2011	2012
អូរម្រះ	Ou Mreah	46.8	46.8	50.7	50.1	47.0	48.3	44.2	40.6	38.4
សៀមបូក	Siem Bouk	46.3	46.3	50.3	48.3	52.1	44.6	42.6	40.6	39.2
1903.ស្រុកសៀមប៉ាង	1903.Siem Pang	51.1	50.8	50.3	49.3	49.2	48.3	47.0	44.3	42.1
ថ្មកែវ	Tma Kaev	55.9	55.9	47.2	46.1	45.7	41.6	38.9	33.2	36.8
ព្រៃកមាស	Preaek Meas	51.7	51.7	48.6	48.3	46.6	47.2	44.8	41.1	36.9
សេកុង	Sekong	44.3	44.3	47.0	46.1	46.5	45.5	44.6	41.6	38.7
ស្រែសំបួរ	Srae Sambour	53.2	51.9	52.9	50.6	48.9	50.3	48.6	46.0	45.7
សន្តិភាព	Santepheap	55.0	55.0	54.4	54.5	56.5	54.0	54.0	53.4	48.5
1904.ក្រុងស្ទឹងត្រែង	1904.Stueng Traeng	40.1	39.1	36.3	31.1	29.2	26.8	25.0	22.3	21.3
ស្ទឹងត្រែង	Stueng Traeng	40.6	36.8	35.2	17.8	15.3	14.5	12.7	7.4	4.8
ស្រះឫស្សី	Srah Ruessei	32.6	33.2	28.8	28.5	28.7	27.0	24.5	22.8	22.8
ព្រះបាទ	Preah Bat	40.2	40.2	38.4	38.3	33.4	32.1	30.3	29.1	27.6
សាមគ្គី	Sameakki	43.4	43.4	39.8	39.8	38.9	34.2	32.7	31.1	31.0
1905.ស្រុកថាឡាបរីវ៉ាត់	1905.Thala Barivat	47.7	47.7	49.1	47.4	46.6	46.5	44.9	43.3	40.0
អូររ៉ៃ	Ou Rai	42.0	42.0	46.0	44.7	43.7	42.4	41.3	37.8	35.3
ថាឡាបរីវ៉ាត់	Thala Barivat	43.6	43.6	46.8	43.7	44.5	44.1	40.7	38.1	35.4
ព្រះរំកិល	Preah Rumkel	44.7	44.7	45.1	45.0	43.7	43.6	43.6	41.3	35.4
ស្រែឫស្សី	Srae Ruessei	55.7	55.7	50.2	51.2	47.3	49.1	47.3	44.3	37.4
អន្លង់ជ្រៃ	Anlong Chrey	47.0	47.0	51.0	46.6	47.3	50.7	44.8	46.3	38.1
ចំការលើ	Chamkar Leu	49.2	49.2	47.5	46.8	44.7	43.5	41.7	40.2	40.2
សំអាង	Sam Ang	46.6	46.6	43.9	42.8	44.3	39.1	43.2	43.0	41.0
កោះស្នែង	Kaoh Snaeng	48.1	48.1	50.0	48.4	47.8	47.9	44.7	42.6	41.2
កាំងចាម	Kang Cham	48.9	48.9	53.7	51.3	50.7	49.5	48.0	45.0	43.1
អូរស្វាយ	Ou Svay	48.8	48.8	51.1	48.3	48.2	49.7	48.7	48.0	44.3
អន្លង់ភេ	Anlong Phe	53.6	53.6	53.0	51.1	49.2	49.6	47.9	47.4	46.8

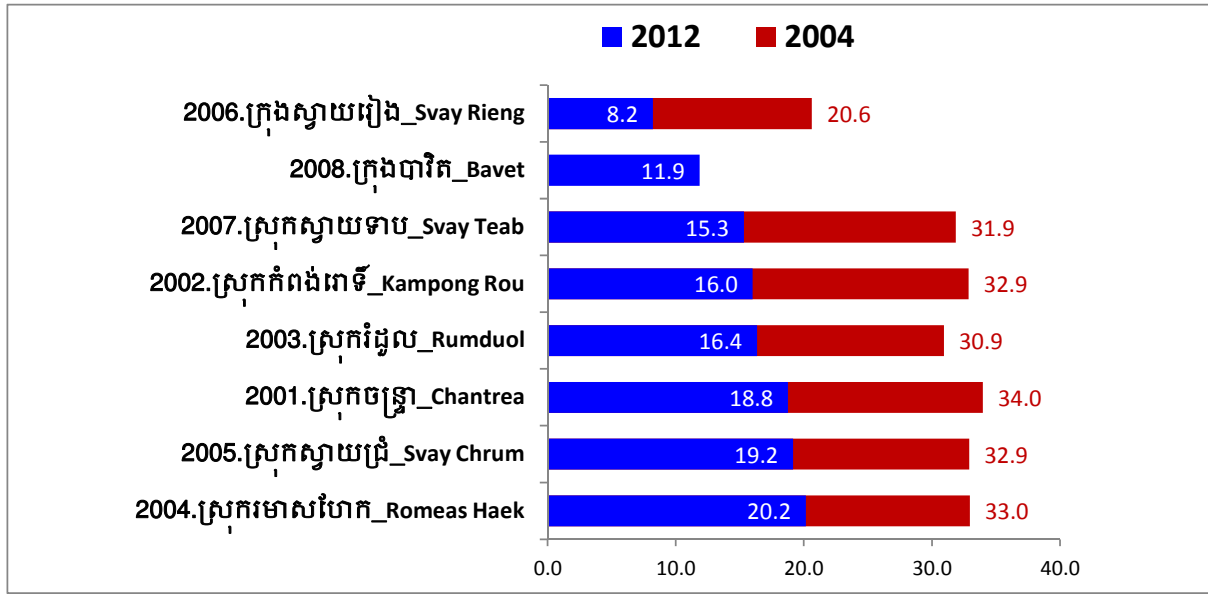
20.ខេត្តស្វាយរៀង_Svay Rieng



បំប្លែងអត្រា(%)ភាពក្រីក្រតាមបណ្តាឆ្នាំ ខេត្តស្វាយរៀង



បំរែបំរួលអត្រា(%)ភាពក្រីក្រតាមបណ្តាក្រុងស្រុក ខេត្តស្វាយរៀង ២០០៤-២០១២



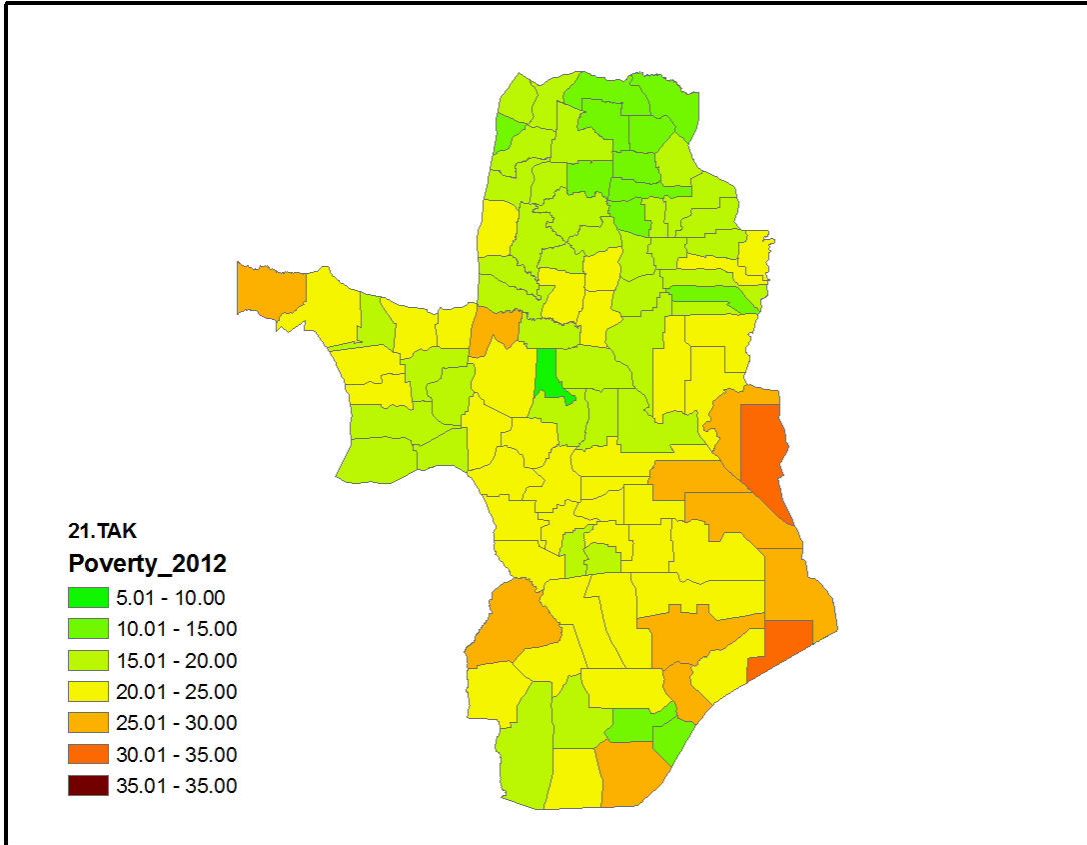
អត្រា(%)ភាពក្រីក្រតាមបណ្តាឃុំសង្កាត់ ខេត្តស្វាយរៀង

ស្រុក ឃុំ	NameE	2004	2005	2006	2007	2008	2009	2010	2011	2012
2001.ស្រុកចន្ទ្រា	2001.Chantrea	34.0	32.6	30.0	26.8	23.7	21.9	20.2	22.2	18.8
ព្រៃគគីរ	Prey Kokir	33.8	33.6	30.6	28.0	24.5	19.7	18.6	18.1	15.8
មេ សរថ្ងក	Me Sar Thngak	34.8	33.4	29.6	27.3	25.1	22.4	20.8	20.4	16.0
សំរោង	Samraong	35.9	35.5	32.9	31.1	24.0	21.1	21.1	20.8	16.3
ច្រេស	Chres	32.8	31.5	29.3	26.8	26.3	25.1	23.2	21.0	16.4
ទួលស្តី	Tuol Sdei	39.8	40.9	40.1	36.0	34.3	31.6	29.4	28.1	25.7
ចន្ទ្រា	Chantrea	39.7	38.6	38.2	36.0	31.8	31.0	30.5	28.8	28.0
2002.ស្រុកកំពង់រោទ៍	2002.Kampong Rou	32.9	31.8	30.3	27.9	26.0	21.8	19.6	18.0	16.0
ញរ	Nhor	30.9	29.8	27.6	26.2	24.4	16.6	14.3	12.8	9.6
ស្វាយតាយាន	Svay Ta Yean	32.7	31.6	30.6	27.6	24.1	15.2	13.2	11.5	12.4
ថ្មី	Thmei	33.1	33.1	33.3	29.4	28.0	21.7	18.0	16.2	13.2
ព្រៃធំ	Prey Thum	29.2	27.6	27.6	24.3	23.5	19.5	16.7	16.5	13.2
ខ្សែត្រ	Khsaetr	30.2	29.9	28.8	26.8	25.4	22.3	20.4	18.3	15.6
ព្រះពន្លា	Preah Ponlea	30.7	28.9	28.1	26.2	24.3	21.3	19.6	17.9	15.7
រាជមន្ទីរ	Reach Montir	32.2	30.7	31.0	28.7	27.4	24.5	21.3	19.4	16.0
សំឡី	Samlei	35.5	35.0	32.6	29.9	28.2	22.3	20.4	19.2	18.6
សំយ៉ាង	Samyaong	31.2	32.1	30.4	30.1	27.0	24.4	23.6	22.3	19.8
បន្ទាយក្រាំង	Banteay Krang	35.7	35.1	31.2	26.4	24.5	23.7	22.5	19.9	19.9
ត្នោត	Tnaot	37.7	37.0	34.0	32.2	30.2	29.3	26.5	24.4	21.8
2003.ស្រុករំដួល	2003.Rumduol	30.9	30.6	29.2	27.6	26.1	23.5	21.2	18.8	16.4
កំពង់ចក	Kampong Chak	25.3	25.0	24.1	22.2	21.6	19.0	16.4	14.2	10.1
សង្កែ	Sangkae	27.3	27.0	27.1	24.7	24.4	20.9	20.4	17.7	12.8
ស្វាយចេក	Svay Chek	27.3	27.0	26.8	25.8	24.7	20.6	16.0	13.9	13.7

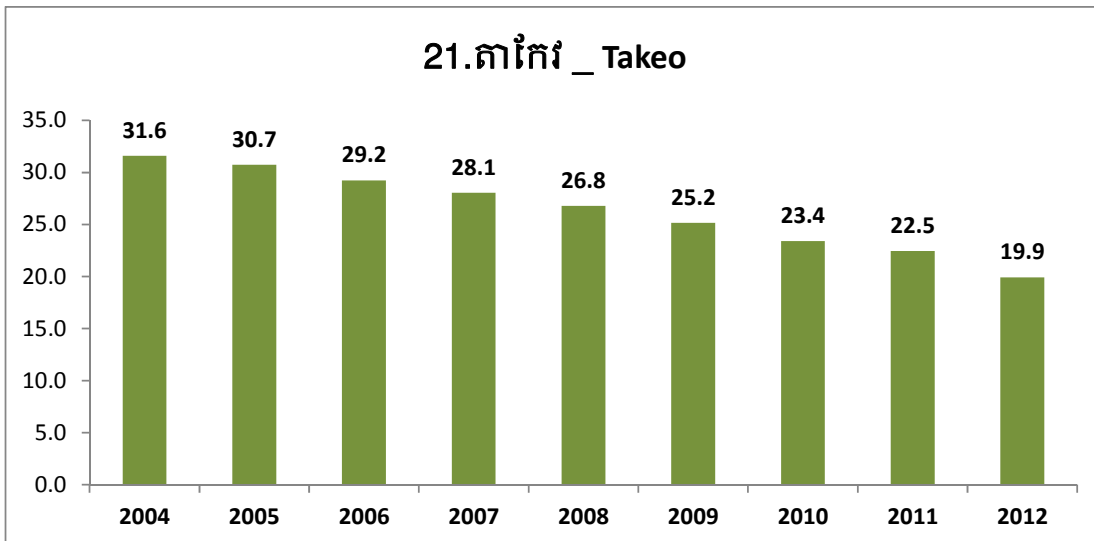
ស្រុក ឃុំ	NameE	2004	2005	2006	2007	2008	2009	2010	2011	2012
ពងទឹក	Pong Tuek	31.8	31.4	27.1	28.7	26.0	23.1	20.4	19.4	16.2
មឺនជ័យ	Meun Chey	32.9	32.3	30.1	28.4	25.3	23.7	22.0	18.9	17.2
បុសមន	Bos Mon	31.6	30.8	30.0	26.1	25.5	22.4	20.3	18.0	17.4
ជ្រុងពពល	Chrung Popel	30.8	33.1	31.3	27.0	27.2	25.3	22.7	19.4	17.5
ធ្នា	Thmea	31.6	30.6	29.6	29.5	25.8	23.6	22.7	20.0	18.1
កំពង់អំពិល	Kampong Ampil	34.8	33.7	32.2	31.0	30.1	29.5	25.8	22.8	20.0
ថ្នាធ្នង់	Thna Thnong	35.2	34.2	34.1	32.3	30.4	27.7	26.0	23.6	20.4
2004.ស្រុករមាសហែក	2004.Romeas Haek	33.0	32.6	31.5	29.5	28.0	26.3	24.7	22.4	20.2
គគីរ	Kokir	28.9	29.4	27.3	27.5	24.5	22.0	20.7	18.4	14.1
អង្គប្រស្រែ	Angk Prasrae	32.5	30.2	28.9	27.7	25.3	23.7	22.1	19.3	17.3
មុខដា	Mukh Da	31.0	31.2	30.6	27.4	26.4	24.6	23.0	20.5	17.6
ចន្រ្ទី	Chantrei	31.1	30.7	30.1	27.8	26.4	24.6	23.2	20.1	17.6
កំពង់ត្រាច	Kampong Trach	30.1	29.3	27.5	25.6	24.9	24.8	24.1	21.3	18.4
ត្រពាំងស្តៅ	Trapeang Sdau	31.7	31.6	30.8	28.4	27.5	25.9	23.9	21.6	18.7
អណ្តូងពោធិ៍	Andoung Pou	30.5	29.7	28.4	27.8	26.4	23.9	23.2	20.6	18.8
ជ្រៃធំ	Chrey Thum	31.7	30.7	29.8	27.2	25.9	24.4	23.6	20.3	19.2
ដូង	Doung	35.2	34.7	33.6	30.9	28.1	26.3	24.1	21.7	19.3
អំពិល	Ampil	30.7	30.5	29.0	28.7	27.8	26.0	25.4	24.1	19.8
អណ្តូងត្របែក	Andoung Trabaek	31.8	31.3	31.3	29.0	25.4	24.0	23.2	20.3	19.9
ម្រាម	Mream	30.7	30.8	30.3	27.2	26.6	25.2	23.9	23.7	21.8
ក្រសាំង	Krasang	36.5	35.4	34.6	33.5	30.8	29.1	28.1	25.3	22.8
ត្រស់	Tras	38.5	40.0	38.2	35.1	35.1	32.0	28.6	25.6	22.8
សំបូរ	Sambuor	34.7	35.3	33.9	33.6	32.0	30.2	28.4	26.9	24.3
សម្បត្តិមានជ័យ	Sambatt Mean Chey	38.5	37.6	35.4	34.2	33.1	30.8	29.3	27.7	27.4
2005.ស្រុកស្វាយជ្រំ	2005.Svay Chrum	32.9	32.7	31.5	29.0	27.3	25.0	22.6	20.7	19.2
តាសួស	Ta Suos	32.5	32.1	30.6	29.8	28.8	26.0	23.3	21.6	14.8
ស្វាយជ្រំ	Svay Chrum	33.5	32.0	30.6	28.4	24.0	23.1	18.4	18.7	15.6
ធ្លក	Thlok	30.2	28.9	27.4	23.3	21.1	19.7	18.5	16.0	15.9
ស្វាយអង្គ	Svay Angk	32.0	32.8	30.6	29.8	26.1	23.5	21.7	18.6	16.7
ក្រោលគោ	Kraol Kou	28.7	31.2	29.6	27.4	26.6	23.3	20.9	19.0	17.1
គោកព្រីង	Kouk Pring	32.9	31.3	31.1	28.2	26.0	24.0	21.2	19.0	17.7
អង្គតាសូ	Angk Ta Sou	32.4	32.2	29.9	28.0	26.8	23.7	22.1	19.9	18.2
ដូនស	Doun Sa	30.7	31.1	29.9	27.1	25.5	24.3	23.1	20.6	18.7
បាសាក់	Basak	35.2	34.5	34.4	31.5	28.2	25.9	19.6	17.0	19.2
កំពង់ចំឡូង	Kampong Chamlang	32.2	32.6	31.0	27.8	27.2	23.5	21.5	19.6	19.6
ពោធិរាជ	Pouthi Reach	34.2	34.9	34.9	31.1	29.9	27.4	24.9	22.2	19.9
គ្រួស	Kruos	34.3	34.0	33.9	32.4	29.6	27.3	26.1	23.6	20.8
ស្វាយយា	Svay Yea	34.8	33.7	32.9	30.2	28.6	26.3	24.1	21.7	20.9
ឈើទាល	Chheu Teal	33.8	32.7	32.4	30.0	28.8	27.0	24.1	22.6	21.3
ស្វាយធំ	Svay Thum	34.5	35.2	32.2	29.0	28.6	27.3	25.1	23.6	23.6
ចំបក់	Chambak	38.3	37.6	36.4	34.0	32.9	29.1	27.0	24.2	23.7

ស្រុក ឃុំ	NameE	2004	2005	2006	2007	2008	2009	2010	2011	2012
2006.ក្រុងស្វាយរៀង	2006.Svay Rieng	20.6	15.8	15.4	10.6	8.7	7.3	5.6	9.5	8.2
ស្វាយរៀង	Svay Rieng	.	13.2	12.8	9.6	6.8	5.6	3.6	0.0	0.0
ព្រៃឆ្នាក់	Prey Chhlak	.	15.8	15.0	9.0	7.7	6.0	4.8	0.0	0.0
គយត្របែក	Koy Trabaek	27.9	25.3	26.3	20.6	17.1	15.1	12.1	4.4	5.0
ពោធិ៍តាហោ	Pou Ta Hao	17.0	15.7	15.0	9.7	9.2	8.3	7.0	5.3	5.1
ស្វាយតឿ	Svay Toea	30.3	29.0	27.8	26.2	23.6	20.7	18.0	17.0	12.3
ចេក	Chek	31.1	29.8	29.1	26.4	24.0	21.6	17.7	13.9	13.2
សង្កែវ	Sangkhoar	27.4	25.2	24.1	22.6	21.0	18.3	16.8	14.9	13.2
2007.ស្រុកស្វាយទាប	2007.Svay Teab	31.9	30.4	27.7	25.5	23.1	20.8	18.0	16.1	15.3
កណ្តៀងរាយ	Kandieng Reay	30.4	28.3	27.3	22.2	19.5	17.7	16.4	12.4	11.2
រមាំងត្នោល	Romeang Thkaol	27.2	27.2	25.6	22.9	19.8	17.5	13.9	13.3	13.8
ពពែត	Popeaet	36.0	32.7	29.2	30.2	26.1	22.7	20.2	14.6	14.5
ព្រៃតាអឺ	Prey Ta Ei	32.0	30.2	26.5	26.1	23.9	22.8	21.6	19.3	15.4
ប្រសូត្រ	Prasoutr	31.0	29.8	28.6	26.2	24.6	21.7	16.1	11.7	15.6
ស្វាយរំពារ	Svay Rumpear	30.4	30.9	29.7	26.3	25.4	23.5	20.7	19.1	16.5
សំបួរ	Sambuor	31.7	31.1	29.9	27.6	26.6	24.8	21.3	21.0	16.9
គគីសោម	Kokir Saom	35.1	34.3	31.5	28.0	25.7	24.9	21.4	18.8	18.7
មនោរម្យ	Monourom	39.1	36.4	30.6	30.0	24.0	22.0	20.4	19.6	18.8
2008.ក្រុងបាវិត	2008.Bavet	13.7	11.9
បាវិត	Bavet	26.2	19.2	18.2	11.6	8.0	6.7	5.0	6.0	2.7
ព្រៃអង្គុញ	Prey Angkunh	28.3	27.6	25.2	22.4	19.9	17.9	15.2	12.6	9.9
ច្រកម្ទេស	Chrak Mtes	34.7	32.6	26.3	24.8	21.5	18.3	15.9	13.3	12.7
ប្រាសាទ	Prasat	40.5	41.2	37.6	31.2	25.7	24.9	24.7	19.4	18.2
បាទី	Bati	38.3	39.2	32.7	29.8	25.3	25.7	23.2	22.2	19.3

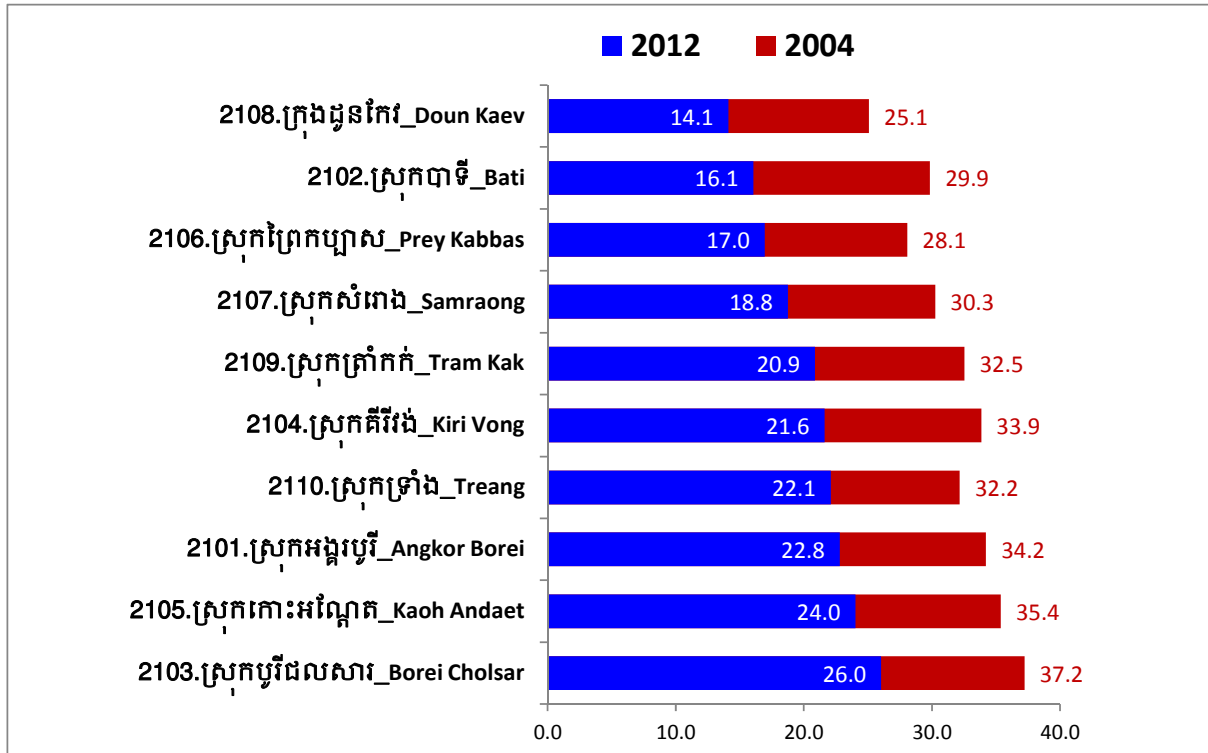
21.ខេត្តតាកែវ_Takeo



បំរែបំរួលអត្រា(%)ភាពក្រីក្រតាមបណ្តាឆ្នាំ ខេត្តតាកែវ



បំរែបំរួលអត្រា(%)ភាពក្រីក្រតាមបណ្តាក្រុងស្រុក ខេត្តតាកែវ ២០០៤-២០១២



អត្រា(%)ភាពក្រីក្រតាមបណ្តាឃុំសង្កាត់ ខេត្តតាកែវ

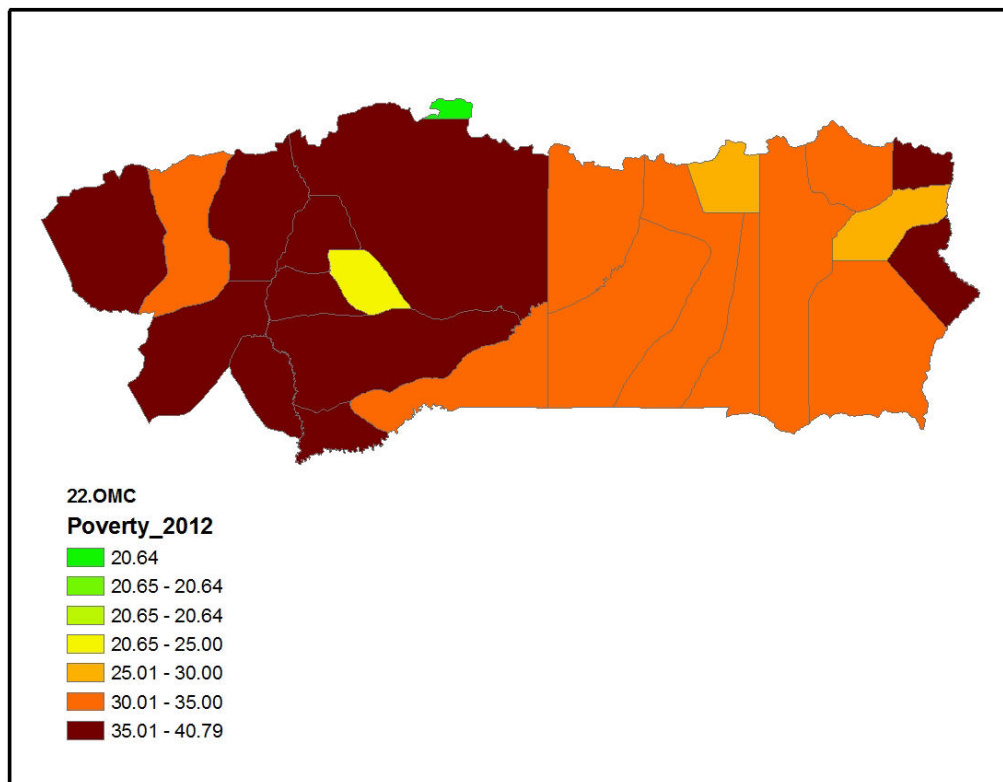
ស្រុក ឃុំ	NameE	2004	2005	2006	2007	2008	2009	2010	2011	2012
2101.ស្រុកអង្គរបូរី	2101.Angkor Borei	34.2	33.4	32.6	30.8	29.8	28.5	26.7	25.3	22.8
ពន្លៃ	Ponley	26.9	26.1	26.3	24.0	24.8	22.7	20.8	19.6	17.0
អង្គរបូរី	Angkor Borei	31.0	31.3	32.7	31.4	27.9	29.3	25.5	25.3	20.6
បាស្រែ	Ba Srae	33.7	32.7	30.5	30.8	26.5	27.0	24.9	23.7	22.4
ព្រៃផ្តាំ	Prey Phkoam	37.0	34.5	34.4	30.6	34.0	30.4	28.9	27.0	24.3
ព្រែកថ្នោល	Preaek Phtoul	39.6	39.1	38.7	34.7	33.6	30.6	31.4	28.8	26.1
គោកធ្លក	Kouk Thlok	41.6	41.6	37.6	36.6	36.5	33.9	32.5	30.7	30.2
2102.ស្រុកបាទី	2102.Bati	29.9	28.9	27.6	26.3	24.9	23.3	20.5	19.4	16.1
ចំបក់	Chambak	26.5	24.4	25.2	23.4	22.1	19.4	17.2	16.5	11.4
ពត់សរ	Pot Sar	29.6	28.3	26.7	24.4	22.5	21.1	18.1	15.9	13.5
ចំប៉ី	Champey	26.4	25.2	24.3	21.9	20.1	18.7	17.4	18.3	13.7
កណ្តឹង	Kandoeng	28.5	26.9	25.9	25.3	23.9	21.1	17.7	16.7	13.8
ក្រាំងធ្នង់	Krang Thnong	26.8	24.9	24.1	22.8	19.3	18.4	18.0	16.1	14.0
សូរភី	Sour Phi	25.3	24.4	25.8	23.6	20.8	19.0	15.6	16.3	14.4
ពារាម	Pea Ream	25.2	23.7	22.2	22.1	20.3	18.9	18.7	17.1	14.6
ត្នោត	Tnaot	25.0	22.5	24.1	22.4	20.9	18.3	16.7	16.5	14.9
លំពង់	Lumpong	32.6	32.7	31.5	28.4	26.4	24.6	23.1	19.8	15.4
ត្រពាំងសាប	Trapeang Sab	31.4	32.7	30.2	28.0	26.5	26.2	21.0	19.2	16.8
ត្រពាំងក្រសាំង	Trapeang Krasang	29.5	30.1	28.4	26.3	25.6	24.6	20.4	21.0	17.4
តាំងដូង	Tang Doung	35.8	35.7	34.0	30.9	29.9	28.1	25.6	23.7	17.9

ស្រុក ឃុំ	NameE	2004	2005	2006	2007	2008	2009	2010	2011	2012
កុមាររាជ	Komar Reachea	33.5	31.4	29.4	28.8	28.0	25.5	24.0	22.1	18.5
ក្រាំងលាវ	Krang Leav	33.2	31.1	28.8	29.5	28.5	27.4	22.8	22.1	19.0
ដូង	Doung	27.6	27.1	24.7	26.1	27.9	26.0	24.0	22.6	19.1
2103.ស្រុកបូរីជលសារ	2103.Borei Cholsar	37.2	36.7	34.2	33.5	31.6	30.0	28.8	28.1	26.0
ដូងខ្ពស់	Doung Khpos	34.0	32.4	31.7	29.5	27.9	25.9	25.0	23.6	22.1
កំពង់ក្រសាំង	Kampong Krasang	37.9	36.5	33.4	33.5	32.6	31.2	30.8	30.1	25.8
គោកពោធិ៍	Kouk Pou	35.7	34.9	34.3	31.2	30.1	27.8	27.0	25.7	26.5
បូរីជលសារ	Borei Cholsar	40.2	39.7	34.0	34.2	33.0	33.2	30.8	30.7	27.9
ជ័យជោគ	Chey Chouk	40.9	42.9	39.1	42.2	37.5	35.2	33.9	34.8	30.6
2104.ស្រុកគីរីវង់	2104.Kiri Vong	33.9	33.1	31.1	29.2	28.2	26.8	25.1	24.2	21.6
គីរីចុងកោះ	Kiri Chong Kaoh	34.7	32.5	27.6	25.4	24.6	22.1	17.9	16.7	13.0
ភ្នំជិន	Phnum Den	33.8	34.2	29.9	26.2	23.9	19.4	17.0	17.7	13.5
ព្រៃអំពក	Prey Ampok	30.4	30.4	29.2	26.6	26.8	24.5	22.9	21.8	18.7
ព្រៃរំដេង	Prey Rumdeng	30.3	29.8	28.1	26.7	25.2	25.3	24.1	22.0	19.3
ព្រះបាទជាន់ជុំ	Preah Bat Choan Chum	36.3	35.4	31.0	28.8	26.3	24.9	21.6	21.5	20.0
រាមអណ្តើក	Ream Andaeuk	30.9	29.8	29.6	28.6	27.9	26.1	25.4	24.2	21.4
កំពែង	Kampeaeng	31.8	31.9	30.0	29.6	28.4	27.9	25.3	24.7	21.9
តាអូរ	Ta Ou	32.8	32.3	31.8	29.7	29.7	29.0	28.8	27.2	24.6
អង្គប្រាសាទ	Angk Prasat	36.7	35.0	34.3	31.3	30.4	29.7	28.4	28.0	24.8
សោម	Saom	36.7	35.8	35.1	32.7	31.9	30.5	29.4	27.7	25.1
គោកព្រេច	Kouk Prech	33.4	32.6	30.6	29.8	29.5	28.8	27.8	27.1	25.2
កំណប់	Kamnab	42.0	39.4	35.5	33.5	32.7	29.9	28.0	28.0	28.0
2105.ស្រុកកោះអណ្តែត	2105.Kaoh Andaet	35.4	34.8	32.9	31.2	29.1	27.3	25.6	24.8	24.0
រមេញ	Romenh	33.5	32.8	30.9	29.3	26.6	25.4	23.7	22.2	20.4
ឆ្នាប្រជុំ	Thlea Prachum	35.8	36.1	34.4	32.3	31.6	30.1	27.7	25.9	24.0
ពេជសារ	Pech Sar	34.3	33.9	32.1	29.5	28.7	27.5	26.4	25.1	24.0
ព្រៃយុត្តា	Prey Yuthka	34.0	33.1	31.0	31.3	30.6	28.6	26.7	25.9	24.9
ព្រៃខ្លា	Prey Khla	35.4	34.8	33.0	30.9	29.4	24.9	24.2	24.3	24.9
ក្រពុំឈូក	Krapum Chhuk	38.6	37.8	35.5	34.4	28.9	29.4	26.0	26.1	25.4
2106.ស្រុកព្រែកប្បាស	2106.Preya Kabbas	28.1	27.5	26.3	25.6	24.4	22.1	21.0	19.9	17.0
តាំងយ៉ាប	Tang Yab	23.2	22.6	20.7	20.0	18.8	15.7	14.4	13.6	10.2
ព្រែកប្បាស	Preya Kabbas	25.3	25.1	24.0	23.7	22.9	20.6	19.7	18.0	14.2
ស្នោ	Snao	28.5	28.4	29.9	29.8	25.4	23.9	21.0	19.4	15.2
ក្តាញ់	Kdanh	27.0	23.3	25.4	23.2	22.8	21.4	20.6	19.4	15.3
ព្រៃល្វា	Prey Lvea	23.1	23.6	22.7	22.0	22.1	20.8	18.5	18.9	15.4
ព្រៃផ្តៅ	Prey Phdau	28.8	27.9	25.4	24.3	24.1	21.0	21.5	20.4	16.7
ចារ	Char	25.7	25.1	24.0	24.5	22.6	19.9	19.7	19.4	17.2
ពោធិ៍ចាក	Pou Rumchak	29.9	29.1	27.0	26.4	24.8	24.1	21.0	19.1	17.5
អង្កាញ់	Angkanh	29.4	27.1	28.1	25.8	24.9	22.5	21.6	21.9	18.0
កំពែង	Kampeaeng	28.5	28.4	28.0	26.3	27.0	23.8	22.2	21.8	18.4
ចំប៉ា	Champa	32.1	32.1	28.6	29.6	27.4	25.5	23.3	21.4	19.8

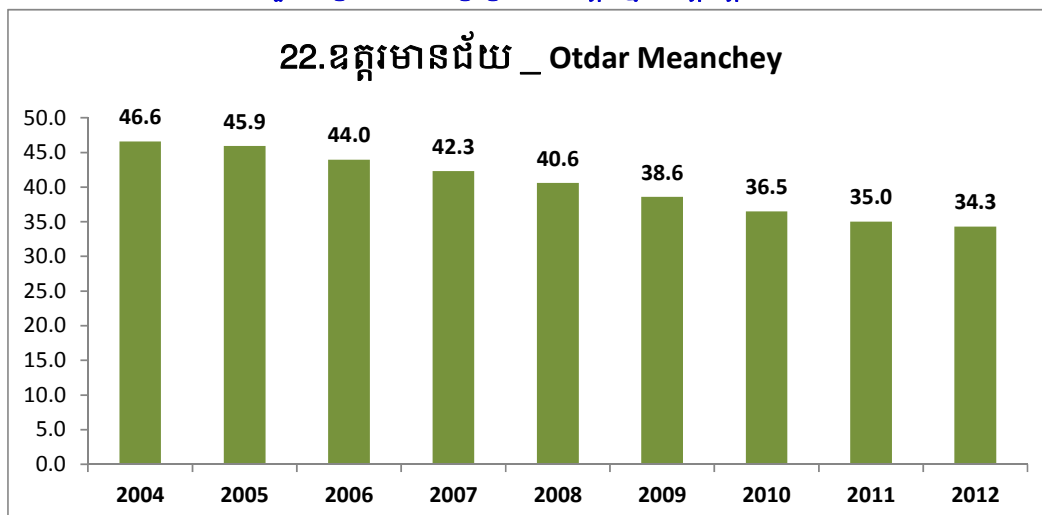
ស្រុក ឃុំ	NameE	2004	2005	2006	2007	2008	2009	2010	2011	2012
បានកាម	Ban Kam	31.3	32.0	29.4	29.1	27.6	23.0	25.5	23.9	22.7
កំពង់រាប	Kampong Reab	34.5	34.4	34.0	32.5	30.9	29.2	28.0	26.8	23.9
2107.ស្រុកសំរោង	2107.Samraong	30.3	29.4	27.0	26.6	25.3	23.7	21.9	20.3	18.8
រវៀង	Rovieng	28.2	28.0	25.1	25.0	23.5	21.7	18.6	18.2	15.2
បឹងត្រាញ់ខាងជើង	Boeng Tranh Khang Cheung	28.9	27.1	26.1	24.3	24.4	22.1	19.5	18.2	15.4
ស្លា	Sla	25.7	25.2	22.7	21.4	20.5	18.5	17.8	17.3	15.5
លំចង់	Lumchang	32.1	30.5	28.1	27.8	25.6	24.1	22.8	19.5	17.0
ជំរះពេន	Chumreah Pen	33.0	32.0	29.5	30.7	28.3	26.9	24.8	23.0	18.2
សំរោង	Samraong	28.5	29.5	26.5	25.6	24.4	23.2	21.3	18.1	18.7
បឹងត្រាញ់ខាងត្បូង	Boeng Tranh Khang Tbound	32.5	31.9	29.6	29.1	28.5	24.5	24.2	20.7	19.3
ជើងគួន	Cheung Kuon	29.7	29.1	27.1	26.7	24.7	24.8	22.9	21.0	20.2
ខ្វាវ	Khvav	32.0	29.7	27.0	26.7	25.0	24.0	21.8	21.5	21.8
សឹង្ហ	Soengh	31.0	31.1	27.9	27.4	26.2	25.4	24.2	21.7	22.7
ទ្រា	Trea	30.5	28.7	28.5	27.4	27.8	25.5	24.3	22.7	23.4
2108.ក្រុងជួនកែវ	2108.Doun Kaev	25.1	24.6	22.7	21.8	21.3	19.4	17.2	16.4	14.1
រកាក្នុង	Roka Knong	18.3	18.3	16.7	15.9	15.9	14.2	11.0	6.9	5.0
រកាក្រៅ	Roka Krau	26.3	24.9	23.0	23.8	23.4	20.6	19.4	21.5	18.0
បារាយណ៍	Baray	29.7	29.6	27.4	25.0	23.7	22.5	20.3	19.5	18.1
2109.ស្រុកត្រាំកក់	2109.Tram Kak	32.5	31.5	30.4	28.9	27.7	26.0	24.7	24.2	20.9
អង្គតាសោម	Angk Ta Saom	29.3	28.0	27.4	26.0	24.7	22.8	21.2	20.7	17.2
ត្រពាំងធំខាងជើង	Trapeang Thum Khang Cheung	29.8	28.9	28.8	25.9	24.9	25.0	22.1	21.8	17.3
ញ៉ាំងញ៉ាំង	Nhaeng Nhang	29.8	29.3	27.5	25.7	24.9	22.4	19.9	20.2	17.7
គុស	Kus	30.3	28.1	28.4	27.1	25.3	23.9	22.8	22.7	18.5
តាភេម	Ta Phem	31.9	30.7	29.5	28.3	27.1	25.5	24.8	24.3	19.0
ត្រាំកក់	Tram Kak	29.4	28.9	28.2	26.9	26.4	24.2	24.1	21.7	19.6
លាយបូរ	Leay Bour	31.6	30.8	29.8	27.9	27.3	25.2	23.0	22.5	20.1
ជាងទង	Cheang Tong	32.3	31.7	29.9	28.4	28.0	27.2	25.8	24.3	21.2
ស្រែរនោង	Srae Ronoung	33.1	32.8	29.4	27.0	26.8	25.5	23.6	23.9	21.8
ត្រពាំងធំខាងត្បូង	Trapeang Thum Khang Tbound	34.2	33.7	32.3	30.6	29.5	27.1	27.3	26.0	22.5
សំរោង	Samraong	34.4	33.8	30.1	32.1	31.0	29.0	27.4	27.1	22.7
អូរសារាយ	Ou Saray	36.9	36.4	35.7	34.4	32.1	30.3	28.7	27.0	23.7
ពពេល	Popel	33.7	32.3	31.4	30.4	29.3	27.3	26.8	26.0	24.1
ត្រពាំងក្រញូង	Trapeang Kranhoung	41.6	40.1	40.3	37.2	33.9	32.3	30.5	31.1	26.4
ឧត្តមសុរិយា	Otdam Soriya	38.9	38.1	37.9	34.6	32.6	30.5	29.8	29.3	29.0
2110.ស្រុកទ្រាំង	2110.Treang	32.2	31.0	30.0	29.3	28.0	26.7	24.9	24.1	22.1
ស្មោង	Smaong	27.7	25.3	25.5	24.4	24.4	22.4	20.4	18.7	17.7
ស្រែដៃ	Srangae	29.8	28.0	26.3	25.7	24.6	23.0	22.6	21.7	19.1
ជីខ្នា	Chi Khma	29.4	28.3	25.8	25.4	24.1	23.1	22.3	21.4	19.2
សំបូរ	Sambuor	30.2	30.2	28.1	26.8	25.7	24.7	23.5	21.8	19.9
ប្រាំបីមុំ	Prambei Mum	31.2	30.1	27.9	28.4	27.0	24.6	23.9	24.8	21.9
ត្រឡាច	Tralach	31.5	31.2	30.7	30.2	27.0	25.5	23.7	23.7	22.1

ស្រុក ឃុំ	NameE	2004	2005	2006	2007	2008	2009	2010	2011	2012
អង្គខ្នុរ	Angk Khnor	32.5	31.4	30.8	29.5	28.8	27.6	25.2	22.9	22.2
អង្គញ់	Angkanh	32.0	29.9	29.7	27.0	26.3	24.8	23.1	21.7	22.4
អង្គកែវ	Angk Kaev	35.4	33.6	33.0	32.8	29.5	28.8	26.5	26.2	22.4
ធ្លក	Thlok	34.2	33.6	32.9	31.7	31.2	29.9	27.3	26.2	22.5
ព្រៃស្លឹក	Prey Sloek	31.4	31.0	30.4	29.3	29.5	28.9	25.2	24.8	23.5
ខ្វាវ	Khvav	35.0	34.0	32.7	32.0	30.1	28.8	28.1	25.8	23.9
សន្លុង	Sanlung	31.4	29.5	29.8	30.4	28.2	26.5	25.0	25.4	24.7
រនាម	Roneam	37.0	34.8	33.9	33.1	31.8	31.2	28.9	27.4	25.0

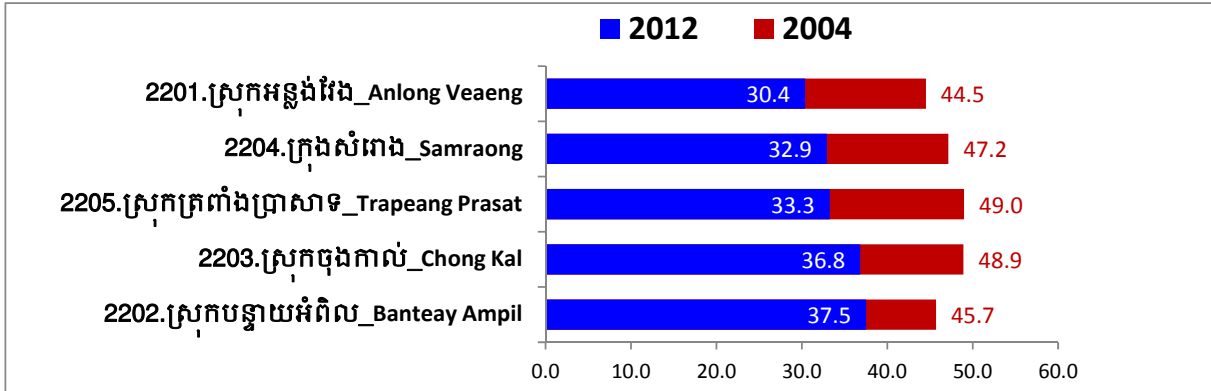
22.ខេត្តឧត្តរមានជ័យ_Otdar Meanchey



បំរែបំរួលអត្រា(%)ភាពក្រីក្រតាមបណ្តាឆ្នាំ ខេត្តឧត្តរមានជ័យ



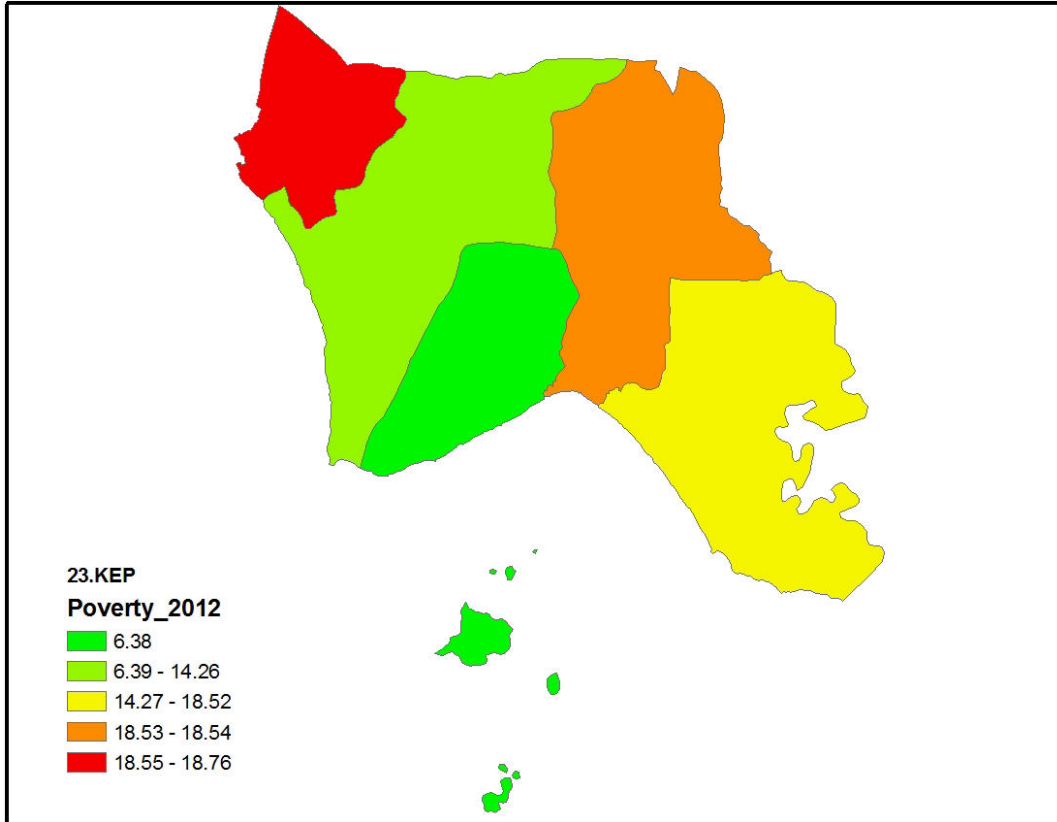
បំរែបំរួលអត្រា(%)ភាពក្រីក្រតាមបណ្តាក្រុងស្រុក ខេត្តឧត្តរមានជ័យ ២០០៤-២០១២



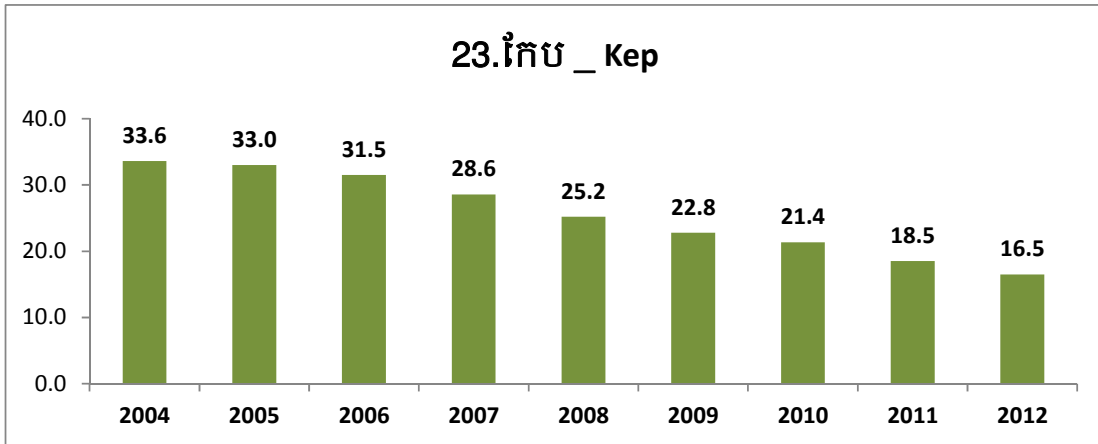
អត្រា(%)ភាពក្រីក្រតាមបណ្តាឃុំសង្កាត់ ខេត្តឧត្តរមានជ័យ

ស្រុក ឃុំ	NameE	2004	2005	2006	2007	2008	2009	2010	2011	2012
2201.ស្រុកអន្លង់វែង	2201.Anlong Veang	44.5	43.8	41.0	39.4	36.3	34.4	32.6	32.4	30.4
ត្រពាំងប្រើយ	Trapeang Prei	41.4	41.4	39.9	36.3	35.8	.	30.7	30.2	27.3
ថ្នាត	Thlat	49.1	50.5	48.6	47.4	42.2	38.9	38.9	32.6	30.6
អន្លង់វែង	Anlong Veang	45.8	45.0	42.1	39.8	35.4	33.8	33.1	31.9	30.8
លំទង	Lumtong	44.9	44.5	41.1	40.6	36.4	34.2	34.2	32.4	31.3
ត្រពាំងតាវ	Trapeang Tav	41.7	39.0	35.8	34.7	33.5	29.8	28.3	35.9	33.0
2202.ស្រុកបន្ទាយអំពិល	2202.Banteay Ampil	45.7	45.3	44.0	43.1	42.2	40.0	38.0	37.1	37.5
គោកមន	Kouk Mon	43.1	43.0	42.4	41.2	40.3	37.8	36.9	35.2	35.0
អំពិល	Ampil	45.8	45.0	42.9	42.1	41.7	40.8	39.2	37.1	38.2
បេង	Beng	47.1	47.4	46.5	45.7	44.3	41.0	36.4	38.5	38.3
គោកខ្ពស់	Kouk Khpos	47.7	46.0	45.1	44.0	43.3	40.1	39.9	37.7	38.8
2203.ស្រុកចុងកាល់	2203.Chong Kal	48.9	46.4	44.8	42.4	42.5	41.1	39.4	38.3	36.8
ចុងកាល់	Chong Kal	46.0	44.0	43.0	42.1	40.4	39.2	37.2	35.9	34.0
ពង្រ	Pongro	43.4	46.4	43.4	41.2	38.5	39.7	37.8	37.9	35.6
ជើងទៀន	Cheung Tien	46.1	46.7	46.5	41.1	45.0	40.1	37.8	37.0	36.4
ក្រសាំង	Krasang	56.0	48.3	45.5	44.2	43.6	44.2	43.2	41.8	40.1
2204.ក្រុងសំរោង	2204.Samraong	47.2	46.7	43.3	41.1	40.3	38.7	36.2	34.2	32.9
អូរស្មាច់	Ou Smach	38.1	33.2	30.0	27.7	23.1	17.0	23.9	21.8	20.6
សំរោង	Samraong	46.1	48.5	42.8	37.9	36.2	35.2	31.7	26.5	23.8
បុស្សរ	Bos Sbov	50.8	48.4	45.0	43.6	42.6	42.2	38.4	39.8	37.6
កូនក្រៀល	Koun Kriel	48.2	48.7	45.8	44.8	46.4	44.8	42.8	40.1	39.2
បន្ទាយរាក់	Bansay Reak	51.8	50.2	50.3	50.1	50.1	50.3	39.4	39.4	40.8
2205.ស្រុកត្រពាំងប្រាសាទ	2205.Trapeang Prasat	49.0	48.6	47.8	45.8	42.0	40.7	36.8	33.5	33.3
ទំនប់ដាច់	Tumnob Dach	50.9	52.7	51.6	47.6	41.6	41.0	38.6	30.2	25.7
ផ្កាវ	Ph'av	48.8	46.5	44.1	44.5	39.6	38.8	36.3	32.8	33.4
អូរស្វាយ	Ou Svay	44.8	45.2	45.1	41.2	35.8	37.1	32.4	32.7	34.2
ត្រពាំងប្រាសាទ	Trapeang Prasat	48.2	46.6	46.5	45.6	40.8	37.6	36.7	34.2	34.7
ព្រះប្រឡាយ	Preah Pralay	52.1	52.7	49.9	47.1	45.6	45.5	39.3	35.1	35.0
បាក់អន្លង់	Bak Anloun	49.6	49.6	51.1	48.8	48.0	45.2	37.9	36.5	35.2

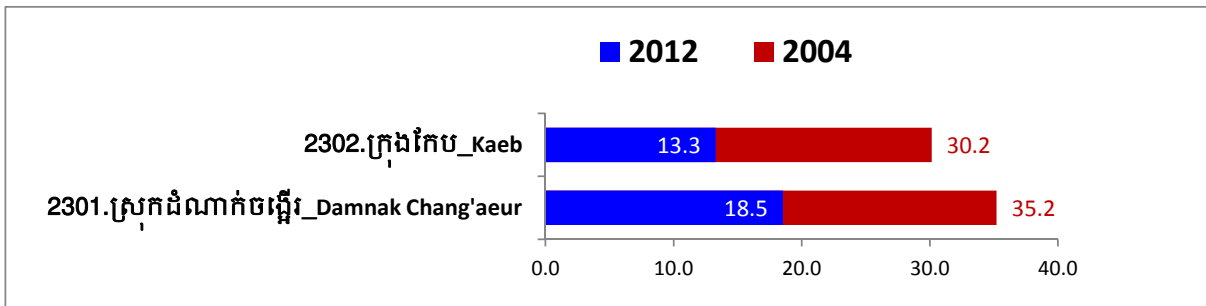
23.ខេត្តកែប_Kep



បំរែបំរួលអត្រា(%)ភាពក្រីក្រតាមបណ្តាឆ្នាំ ខេត្តកែប



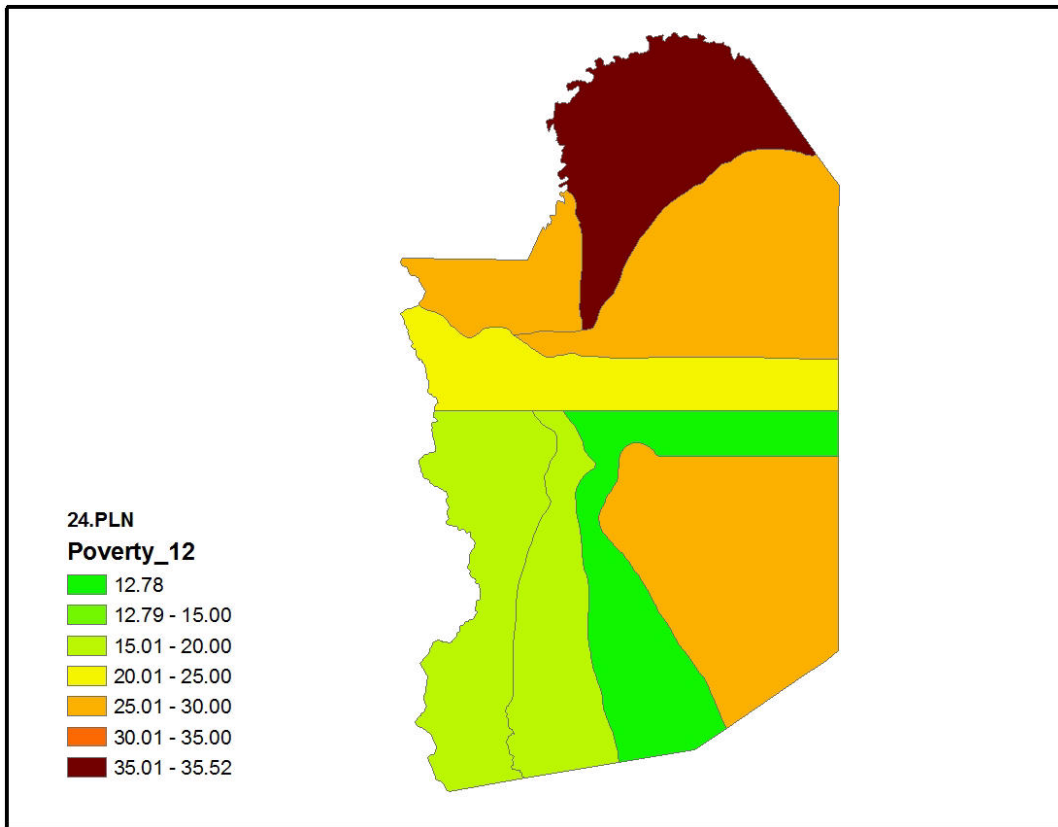
បំរែបំរួលអត្រា(%)ភាពក្រីក្រតាមបណ្តាក្រុងស្រុក ខេត្តកែប ២០០៤-២០១២



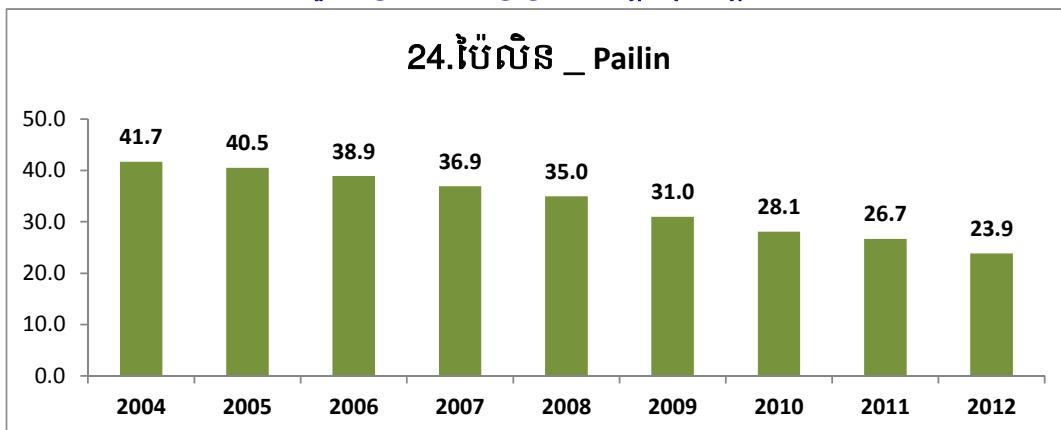
អត្រា(%)ភាពក្រីក្រតាមបណ្តាឃុំសង្កាត់ ខេត្តកែប

ស្រុក ឃុំ	NameE	2004	2005	2006	2007	2008	2009	2010	2011	2012
2301.ស្រុកជំណាក់ចង្កើរ	2301.Damnak Chang'aeur	35.2	34.9	33.2	30.4	26.8	24.6	22.3	19.9	18.5
អង្កោល	Angkaol	35.7	35.4	32.0	25.3	24.0	23.8	22.1	20.5	18.5
ពងទឹក	Pong Tuek	35.4	34.9	34.0	34.0	27.6	25.8	22.1	19.6	18.5
2302.ក្រុងកែប	2302.Kaeb	30.2	29.0	27.8	24.5	21.7	18.8	19.3	16.3	13.3
កែប	Kaeb	27.9	27.7	27.1	20.1	16.8	13.9	18.1	10.3	6.4
ព្រៃធំ	Prey Thum	31.7	29.8	28.3	27.5	25.0	22.0	20.1	18.0	14.3
អូរក្រសារ	Ou Krasar	33.9	33.8	33.3	31.5	30.5	23.2	23.2	19.8	18.8

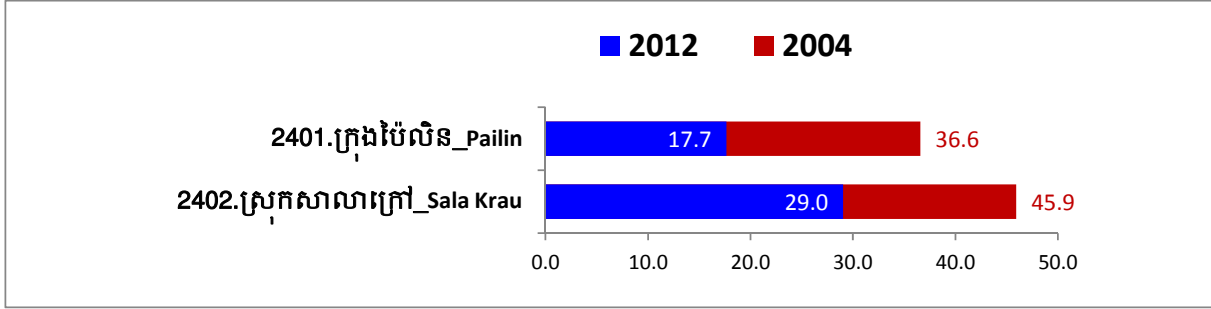
24.ខេត្តប៉ៃលិន_Pailin



បំរែបំរួលអត្រា(%)ភាពក្រីក្រតាមបណ្តាឃុំសង្កាត់ ខេត្តប៉ៃលិន



បំរែបំរួលអត្រា(%)ភាពក្រីក្រតាមបណ្តាក្រុងស្រុក ខេត្តប៉ៃលិន ២០០៤-២០១២



អត្រា(%)ភាពក្រីក្រតាមបណ្តាឃុំសង្កាត់ ខេត្តប៉ៃលិន

ស្រុក ឃុំ	NameE	2004	2005	2006	2007	2008	2009	2010	2011	2012
2401.ក្រុងប៉ៃលិន	2401.Pailin	36.6	35.3	32.8	29.5	27.5	23.5	20.9	19.3	17.7
ប៉ៃលិន	Pailin	34.8	35.0	31.5	26.9	23.5	21.6	16.8	12.3	12.8
ទួលល្វា	Tuol Lvea	33.7	31.2	30.7	25.3	25.7	18.5	16.6	16.9	16.2
បរយ៉ាខា	Bar Yakha	38.4	37.0	34.1	33.8	31.9	25.8	25.7	22.7	19.9
អូរតាវើ	Ou Ta Vau	42.0	40.3	36.8	35.7	32.5	31.8	29.3	30.4	25.3
2402.ស្រុកសាលាក្រៅ	2402.Sala Krau	45.9	44.9	44.1	43.2	41.3	37.5	34.2	32.9	29.0
ស្ទឹងកាច់	Stueng Kach	41.0	39.1	37.4	37.1	33.2	30.3	28.9	25.7	22.0
អូរអណ្តូង	Ou Andoung	43.8	43.9	42.8	37.7	36.8	33.5	31.8	32.3	26.3
សាលាក្រៅ	Sala Krau	47.9	47.6	46.4	44.4	43.3	39.0	36.7	34.8	29.6
ស្ទឹងត្រង់	Stueng Trang	49.8	48.7	48.8	49.6	48.3	43.7	38.1	38.0	35.5



ក្រសួងផែនការ

អាគារលេខ: ៣៨៦ មហាវិថីព្រះមុនីវង្ស

សង្កាត់បឹងកេងកង ខណ្ឌចំការមន រាជធានីភ្នំពេញ

ទូរស័ព្ទ: (០២៣) ៧២០ ៤២៧

គេហទំព័រ: <http://www.mop.gov.kh>



ឧបត្ថម្ភគាំទ្រដោយ UNDP