

ព្រះរាជាណាចក្រកម្ពុជា
ជាតិ សាសនា ព្រះមហាក្សត្រ

រាជរដ្ឋាភិបាលកម្ពុជា

លេខ: ១ ៩៥ រកម/០១ បក


ក្រសួងកសិកម្ម រុក្ខាប្រមាញ់ និងនេសាទ	
អគ្គនាយកដ្ឋានត្រួតពិនិត្យ	
លេខ: ៣២១៧	ថ្ងៃទី: ១២ ខែ: ១២ ឆ្នាំ: ១២
បញ្ជូន:	

អនុក្រឹត្យ
ស្តីពី

ការបង្កើតតំបន់គ្រប់គ្រងនិងការពារសត្វផ្សិតឆ្កែមេកង្ក

រាជរដ្ឋាភិបាល

- បានឃើញរដ្ឋធម្មនុញ្ញនៃព្រះរាជាណាចក្រកម្ពុជា
- បានឃើញព្រះរាជក្រឹត្យលេខនស/រកត/០៩០៨/១០៥៥ ចុះថ្ងៃទី២៥ ខែកញ្ញា ឆ្នាំ២០០៨ ស្តីពីការតែងតាំងរាជរដ្ឋាភិបាលនៃព្រះរាជាណាចក្រកម្ពុជា
- បានឃើញព្រះរាជក្រមលេខ០២/នស/៩៤ ចុះថ្ងៃទី២០ ខែកក្កដា ឆ្នាំ១៩៩៤ ដែលប្រកាសឱ្យប្រើច្បាប់ស្តីពីការរៀបចំនិងការប្រព្រឹត្តទៅនៃគណៈរដ្ឋមន្ត្រី
- បានឃើញព្រះរាជក្រមលេខនស/រកម/០១៩៦/០៩ ចុះថ្ងៃទី២៨ ខែមករា ឆ្នាំ១៩៩៦ ដែលប្រកាសឱ្យប្រើច្បាប់ស្តីពីការបង្កើតទីស្តីការគណៈរដ្ឋមន្ត្រី
- បានឃើញព្រះរាជក្រមលេខនស/រកម/០១៩៦/១៣ ចុះថ្ងៃទី២៨ ខែមករា ឆ្នាំ១៩៩៦ ដែលប្រកាសឱ្យប្រើច្បាប់ស្តីពីការបង្កើតក្រសួងកសិកម្ម រុក្ខាប្រមាញ់ និងនេសាទ
- បានឃើញព្រះរាជក្រមលេខនស/រកម/១២៩៦/៣៤ ចុះថ្ងៃទី២៤ ខែធ្នូ ឆ្នាំ១៩៩៦ ដែលប្រកាសឱ្យប្រើច្បាប់ស្តីពីការអនុម័តយល់ព្រមលើអនុសញ្ញាស្តីពីតំបន់ដីសើមមានសារៈសំខាន់ជាអន្តរជាតិ ពិសេសជាទីជម្រកសត្វស្នាបទឹក ចុះនៅទីក្រុងរ៉ូសា ប្រទេសអ៊ីរ៉ង់ នាថ្ងៃទី០២ ខែកុម្ភៈ ឆ្នាំ១៩៧១
- បានឃើញព្រះរាជក្រមលេខនស/រកម/១២៩៦/៣៦ ចុះថ្ងៃទី២៤ ខែធ្នូ ឆ្នាំ១៩៩៦ ដែលប្រកាសឱ្យប្រើច្បាប់ស្តីពីកិច្ចការពារបរិស្ថាននិងការគ្រប់គ្រងធនធានធម្មជាតិ
- បានឃើញព្រះរាជក្រមលេខនស/រកម/០៨០១/១៤ ចុះថ្ងៃទី៣០ ខែសីហា ឆ្នាំ២០០១ ដែលប្រកាសឱ្យប្រើច្បាប់ភូមិបាល
- បានឃើញព្រះរាជក្រមលេខនស/រកម/០៨០២/០១៦ ចុះថ្ងៃទី៣១ ខែសីហា ឆ្នាំ២០០១ ដែលប្រកាសឱ្យប្រើច្បាប់ស្តីពីព្រៃឈើ



- បានឃើញព្រះរាជក្រមលេខនស/រកម/០៥០៦/០១១ ចុះថ្ងៃទី២១ ខែឧសភា ឆ្នាំ២០០៦ ដែលប្រកាសឲ្យប្រើច្បាប់ស្តីពីផលជល
- បានឃើញព្រះរាជក្រមលេខនស/រកម/០២០៨/០០៧ ចុះថ្ងៃទី១៥ ខែកុម្ភៈ ឆ្នាំ២០០៨ ដែលប្រកាសឲ្យប្រើច្បាប់ស្តីពីតំបន់ការពារធម្មជាតិ
- បានឃើញព្រះរាជក្រមលេខនស/រកម/០៦០៩/០០៧ ចុះថ្ងៃទី១០ ខែមិថុនា ឆ្នាំ២០០៩ ដែលប្រកាសឲ្យប្រើច្បាប់ស្តីពីទេសចរណ៍
- បានឃើញអនុក្រឹត្យលេខ១៧ អនក្រ.បក ចុះថ្ងៃទី០៧ ខែមេសា ឆ្នាំ២០០០ ស្តីពីការរៀបចំនិងការប្រព្រឹត្តទៅរបស់ក្រសួងកសិកម្ម រុក្ខាប្រមាញ់ និងនេសាទ
- បានឃើញអនុក្រឹត្យលេខ១៥ អនក្រ.បក ចុះថ្ងៃទី១៧ ខែកុម្ភៈ ឆ្នាំ២០០៦ ស្តីពីការយកក្រសួងកសិកម្ម រុក្ខាប្រមាញ់ និងនេសាទ អភិរក្សនិងអភិវឌ្ឍន៍តំបន់ទេសចរណ៍សត្វផ្សោតទន្លេមេគង្គ
- បានឃើញអនុក្រឹត្យលេខ២៥ អនក្រ.បក ចុះថ្ងៃទី២០ ខែមីនា ឆ្នាំ២០០៧ ស្តីពីការគ្រប់គ្រងសហគមន៍នេសាទ
- បានឃើញអនុក្រឹត្យលេខ១៤៨ អនក្រ.បក ចុះថ្ងៃទី១៤ ខែវិច្ឆិកា ឆ្នាំ២០០៨ ស្តីពីការកែសម្រួលអគ្គនាយកដ្ឋាននៃក្រសួងទៅជាអគ្គលេខាធិការដ្ឋាន ការដំឡើងរដ្ឋបាលព្រៃឈើ រដ្ឋបាលផលជលឱ្យមានថ្នាក់ស្មើអគ្គនាយកដ្ឋាន ការដំឡើងនាយកដ្ឋានរក្សាស្រនាស្រុនិងកែលម្អដីកសិកម្មឱ្យទៅជាអគ្គនាយកដ្ឋានកសិកម្ម និងការកែសម្រួលអគ្គនាយកដ្ឋានចម្ការកៅស៊ូទៅជាអគ្គនាយកដ្ឋានកៅស៊ូ ស្ថិតក្រោមការគ្រប់គ្រងរបស់ក្រសួងកសិកម្ម រុក្ខាប្រមាញ់ និងនេសាទ
- បានឃើញអនុក្រឹត្យលេខ១២៣ អនក្រ.បក ចុះថ្ងៃទី១២ ខែសីហា ឆ្នាំ២០០៩ ស្តីពីការកំណត់ប្រភេទផល ផលិតផលផលជលដែលកំពុងរងគ្រោះថ្នាក់
- បានទទួលការឯកភាពពីគណៈរដ្ឋមន្ត្រីក្នុងសម័យប្រជុំពេញអង្គ នាថ្ងៃទី២៤ ខែសីហា ឆ្នាំ២០១២

សម្រេច
ជំពូកទី១
បទប្បញ្ញត្តិទូទៅ

មាត្រា ១.-

អនុក្រឹត្យនេះ មានគោលបំណងបង្កើតតំបន់គ្រប់គ្រងនិងការពារសត្វផ្សោតទន្លេមេគង្គ ដែលជាវតនសម្បត្តិធម្មជាតិមានជីវិតដ៏ពិសិដ្ឋ ជាពិសេសសម្រាប់បម្រើវិស័យអេកូទេសចរណ៍ និងអភិរក្សសត្វផ្សោតប្រកបដោយនិរន្តរភាព។

មាត្រា ២.-

អនុក្រឹត្យនេះមានគោលដៅ៖

- ការពារ អភិរក្សសត្វផ្សោតទន្លេមេគង្គ ដែលជិតផុតពូជ ដោយកាត់បន្ថយអត្រាស្លាប់ឱ្យនៅកម្រិតអប្បបរមា និងបង្កលក្ខណៈអំណោយផលដល់ការបន្តពូជពង្សរបស់ថនិកសត្វនេះ



- ការពារនិងថែរក្សាលំនឹងមជ្ឈដ្ឋានធម្មជាតិនិងគុណភាពទឹកឲ្យមានប្រក្រតីភាពសម្រាប់ធានាការរីកលូតលាស់នៃជីវសាស្ត្រចម្រុះដែលទ្រទ្រង់ការរស់នៅរបស់សត្វផ្សោក
- គាំទ្រការអភិវឌ្ឍអេកូទេសចរណ៍សត្វផ្សោកទន្លេមេគង្គរបស់សហគមន៍មូលដ្ឋាន ដែលមិនបង្កផលប៉ះពាល់ ជាអវិជ្ជមានដល់និរន្តរភាពសត្វផ្សោក ដើម្បីការអភិវឌ្ឍសង្គមសេដ្ឋកិច្ចជនបទនិងការកាត់បន្ថយកាតក្រីក្រ។

ជំពូកទី២
សមត្ថកិច្ចគ្រប់គ្រង

មាត្រា ៣.-

តំបន់គ្រប់គ្រងនិងការពារសត្វផ្សោកទន្លេមេគង្គស្ថិតនៅក្រោមដែនសមត្ថកិច្ចទូទៅនៃក្រសួងកសិកម្មរុក្ខាប្រមាញ់ និងនេសាទ ដោយមានកិច្ចសហការជាមួយក្រសួង ស្ថាប័ន និងរដ្ឋបាលថ្នាក់ក្រោមជាតិពាក់ព័ន្ធ។

ជំពូកទី៣
ការកំណត់តំបន់

មាត្រា ៤.-

តំបន់គ្រប់គ្រងនិងការពារសត្វផ្សោកទន្លេមេគង្គលាតសន្ធឹងតាមដងទន្លេមេគង្គភាគខាងជើង ក្នុងតំណាត់ខាងលើប្រវែង១៨០គីឡូម៉ែត្រ ចាប់ពីខ្សែបន្ទាត់ព្រំដែនរវាងព្រះរាជាណាចក្រកម្ពុជានិងសាធារណរដ្ឋប្រជាធិបតេយ្យប្រជាមានិតឡាវ ចំណុចល្អាក់ខោនទឹកធ្លាក់ព្រះនិមិត្ត-អន្លង់ឈើទាល-អន្លង់មរកត ក្នុងខេត្តស្ទឹងត្រែង មកទល់នឹងក្បាលកោះទ្រង់ក្នុងក្រុងក្រចេះ ខេត្តក្រចេះ មានទំហំ៧៧៦,៣០គីឡូម៉ែត្រការ៉េ ដោយមិនគិតបញ្ចូលតំបន់ដីសើមមានសារៈសំខាន់ជាអន្តរជាតិពិសេសជាទីជម្រកសត្វស្លាបទឹក ខេត្តស្ទឹងត្រែងទំហំ១៤៦គីឡូម៉ែត្រការ៉េ ដែលបានចុះក្នុងបញ្ជីនៃអនុសញ្ញារ៉ាសា ដូចមានផែនទីភ្ជាប់ក្នុងឧបសម្ព័ន្ធ១នៃអនុក្រឹត្យនេះ។

មាត្រា ៥.-

ទំហំនិងព្រំប្រទល់តំបន់គ្រប់គ្រងនិងការពារសត្វផ្សោកទន្លេមេគង្គដូចមានចែងក្នុងមាត្រា៤ នៃអនុក្រឹត្យនេះអាចធ្វើការកែប្រែតាមការចាំបាច់ ដោយផ្អែកលើមូលដ្ឋានសិក្សាសេដ្ឋកិច្ចវិទ្យាសាស្ត្រ។ ការកែប្រែនេះត្រូវកំណត់ដោយអនុក្រឹត្យ។

ជំពូកទី៤
ការចាត់ថ្នាក់និងការគ្រប់គ្រង

មាត្រា ៦.-

តំបន់គ្រប់គ្រងនិងការពារសត្វផ្សោកទន្លេមេគង្គដែលលាតសន្ធឹងតាមដងទន្លេមេគង្គភាគខាងលើប្រវែង៩៥គីឡូម៉ែត្រ ក្នុងខេត្តស្ទឹងត្រែងនិងប្រវែង៨៥គីឡូម៉ែត្រ ក្នុងខេត្តក្រចេះ ត្រូវបានបែងចែកជាតំបន់ស្នូលនិង



តំបន់ទ្រនាប់ ដោយផ្អែកទៅតាមវត្តមាន ទម្លាប់រស់នៅ និងការផ្លាស់ប្តូរទីកន្លែងរបស់សត្វផ្សិតតាមរដូវកាល នីមួយៗ៖

ក- នៅរដូវប្រាំង ចាប់ពីដើមខែវិច្ឆិកា ដល់ចុងខែឧសភាឆ្នាំបន្ទាប់ តំបន់គ្រប់គ្រងនិងការពារសត្វផ្សិតទន្លេ មេគង្គត្រូវបានបែងចែកជាតំបន់ស្នូលចំនួន៤កន្លែងនិងតំបន់ទ្រនាប់ចំនួន៤កន្លែង៖

១- តំបន់ស្នូល

តំបន់ស្នូលគឺជាកន្លែងបន្តពូជពង្សជីវិតសិដ្ឋជាពិសេសរបស់សត្វផ្សិតទន្លេមេគង្គ ហើយក៏ជាតំបន់ទឹកជួរ សម្បូរទៅដោយផ្ទាំងថ្មរកកកក្នុង ព្រៃលិចទឹក តំបន់ដុះសារាយខ្មៅ ឆ្នេរខ្សាច់ និងអន្លង់ជ្រៅៗ ដែលជាកន្លែងបន្តពូជ ពង្សធម្មជាតិជីវិតសិដ្ឋរបស់ប្រភេទត្រីសប្បត្រីទន្លេនិងប្រភេទត្រីប្រចាំតំបន់។

- តំបន់ស្នូលទី១ ស្ថិតនៅក្នុងឃុំព្រះវរិកិលនិងឃុំអូរស្វាយ ស្រុកថាឡបរិវាត់ ខេត្តស្ទឹងត្រែង ដូចមាន ផែនទីភ្ជាប់ក្នុងឧបសម្ព័ន្ធ២នៃអនុក្រឹត្យនេះ ជាកំណត់ទន្លេដែលព្រំប្រទល់ខាងជើងកំណត់ដោយ ខ្សែបន្ទាត់ព្រំដែនរវាងព្រះរាជាណាចក្រកម្ពុជានិងសាធារណរដ្ឋប្រជាធិបតេយ្យប្រជាមានិតឡាវ ចំណុចអន្លង់ឈើទាល-អន្លង់មរកកនិងព្រំប្រទល់ខាងត្បូងកំណត់ដោយខ្សែបន្ទាត់ភ្ជាប់បណ្តាចំណុច A4 ទៅ A5 ដែលមាននិយាមកា៖

A4 (៦០៤៧៥១-១៥៣៥៩៥៣) A5 (៦០៤៩៥៩-១៥៣៦២៨៨)។

- តំបន់ស្នូលទី២ ស្ថិតនៅក្នុងស្រុកសៀមបុក ខេត្តស្ទឹងត្រែងនិងស្រុកសំបូរ ខេត្តក្រចេះ មានផ្ទៃទឹក ទំហំ១២២,២៧គីឡូម៉ែត្រការ៉េ ដូចមានផែនទីភ្ជាប់ក្នុងឧបសម្ព័ន្ធ៣នៃអនុក្រឹត្យនេះ ជាកំណត់ទន្លេ ដែលមានព្រំប្រទល់ខាងជើងកំណត់ដោយខ្សែបន្ទាត់ភ្ជាប់ពីក្បាលកោះស្រឡាយ ទៅចំណុច B និង B1 ត្រង់កន្លែងទឹកជួរកាំងមេម៉ាយ មាននិយាមកា៖

B (៥៩៩៧១៥-១៤៨៩៣២៣) B1 (៦០១៩៦១-១៤៨៩៤៩០)

និងព្រំប្រទល់ខាងត្បូងកំណត់ដោយខ្សែបន្ទាត់ភ្ជាប់ពីចំណុច B2 ទៅ B3 ដែលមាននិយាមកា៖

B2 (៦១៤៥០០-១៤៨៨៤៥៩) B3 (៦០៩៦៦៨-១៤៥២២៦៥)។

- តំបន់ស្នូលទី៣ ស្ថិតនៅក្នុងឃុំកំពង់ចាម ឃុំសំបូរ និងឃុំវឌ្ឍនៈ ស្រុកសំបូរ ខេត្តក្រចេះ មានផ្ទៃ ទឹកទំហំ៦០,៩០គីឡូម៉ែត្រការ៉េ ដូចមានផែនទីភ្ជាប់ក្នុងឧបសម្ព័ន្ធ៤នៃអនុក្រឹត្យនេះ ជាកំណត់ខ្លែង ទន្លេធំជាងគេ ដែលព្រំប្រទល់ខាងជើងកំណត់ដោយខ្សែបន្ទាត់ភ្ជាប់ពីចំណុច C ទៅ C1 ត្រង់ កន្លែង កាំងកោះព្រាង មាននិយាមកា៖

C (៦០៧២៣៦-១៤៣៣៥៣៤) C1 (៦០៩២៥៨-១៤៣៣៦០២)

និងព្រំប្រទល់ខាងកើតកំណត់ដោយខ្សែបន្ទាត់ភ្ជាប់ពីចំណុច C2 ទៅ C3 មាននិយាមកា៖

C2 (៦០៣៩៩០-១៤១៥៩៦៩) C3 (៦០៥៧៣៣-១៤១៣៦៧៦)

ហើយនិងព្រំប្រទល់ខាងត្បូងកំណត់ដោយខ្សែបន្ទាត់ភ្ជាប់ពីចំណុច C4 ទៅ C5 មាននិយាមកា៖

C4 (៦០៩៤៨០-១៤០៦៥៣០) C5 (៦០៧០៥១-១៤០៣៧៧៨)។



- តំបន់ស្នួលទី៤ ស្ថិតនៅក្នុងឃុំប្រាយបន្ទាយ ស្រុកព្រៃកប្រសព្វនិងឃុំសំបុក ឃុំច្រែក ស្រុកចិត្របុរី ខេត្តក្រចេះ មានផ្ទៃទឹកទំហំ២១,៦៥គីឡូម៉ែត្រការ៉េ ដូចមានផែនទីភ្ជាប់ក្នុងឧបសម្ព័ន្ធ៥ នៃអនុក្រឹត្យនេះ ជាកំណត់ទន្លេដែលមានព្រំប្រទល់ខាងជើងកំណត់ដោយខ្សែបន្ទាត់ភ្ជាប់ពីចំណុច D ទៅ D1 មាននិយាមកា ៖

D (៦០៧៣១៨-១៣៩៥៥០២) D1 (៦១១៣៧៨-១៣៩៥៥៤៧)


និងព្រំប្រទល់ខាងត្បូងកំណត់ដោយខ្សែបន្ទាត់ភ្ជាប់ពីចំណុច D2 ទៅ D3 ចំក្បាលកោះទ្រង់ មាននិយាមកា ៖

D2 (៦០៩៥៣៨-១៣៨៤២២៥) D3 (៦០៧២៤៧-១៣៨៤២៩០)។

២- តំបន់ទ្រនាប់

តំបន់ទ្រនាប់ គឺជាជម្រករដូវប្រាំងដ៏ពិសិដ្ឋរបស់ពពួកមេពូជត្រីសប្តត្រីទន្លេនិងប្រភេទត្រីប្រចាំតំបន់ ដែលទម្លាប់មកសំដៅលាក់ខ្លួនដើម្បីវិវឌ្ឍក្រពេញបន្តពូជ។ ជាទូទៅ តំបន់នេះសម្បូរទៅដោយផ្ទាំងថ្មរកេរកូត ព្រៃលិចទឹក កន្លែងដុះសារាយនៅជាចំណីបន្ថែមរបស់ត្រីមេពូជ អន្លង់ជ្រៅៗ និងឆ្នេរខ្សាច់។

- តំបន់ទ្រនាប់ទី១ ស្ថិតនៅក្នុងភូមិសាស្ត្រឃុំព្រះវរកិល ស្រុកចាឡាបរិវាត់ ខេត្តស្ទឹងត្រែង មានផ្ទៃទឹកលាតសន្ធឹងរវាងដីគោកនិងខ្សែបន្ទាត់ព្រំដែនទឹកនៃព្រះរាជាណាចក្រកម្ពុជានិងសាធារណរដ្ឋប្រជាធិបតេយ្យប្រជាមានិតឡាវ ចាប់ពីចំណុចល្បាក់ខោនទឹកធ្លាក់ព្រះនិមិត្ត ត្រង់ព្រំប្រទល់ខេត្តព្រះវិហារនិងខេត្តស្ទឹងត្រែង មកទល់ចំណុចកែងភូមិអន្លង់ស្វាយ ដូចមានផែនទីភ្ជាប់ក្នុងឧបសម្ព័ន្ធ២ នៃអនុក្រឹត្យនេះ។
- តំបន់ទ្រនាប់ទី២ ស្ថិតនៅក្នុងភូមិសាស្ត្រឃុំព្រះវរកិល ឃុំអូរស្វាយ ឃុំចាឡាបរិវាត់ ឃុំអូរ និងឃុំកាំងចាម ស្រុកចាឡាបរិវាត់និងសង្កាត់សាមគ្គី សង្កាត់ព្រះបាទ ក្រុងស្ទឹងត្រែង ខេត្តស្ទឹងត្រែង មានផ្ទៃទឹកទំហំ១៥៣,៨៣គីឡូម៉ែត្រការ៉េ ដូចមានផែនទីភ្ជាប់ក្នុងឧបសម្ព័ន្ធ៣នៃអនុក្រឹត្យនេះ ជាកំណត់ទន្លេ ដែលព្រំប្រទល់ខាងជើងកំណត់ដោយខ្សែបន្ទាត់ភ្ជាប់ពីចំណុច A4 ទៅ A5 និងព្រំប្រទល់ខាងត្បូងកំណត់ដោយខ្សែបន្ទាត់ពីចំណុច B ទៅ B1 ដោយមិនគិតបញ្ចូលតំបន់ដីសើមជាជម្រកសត្វស្លាបទឹកខេត្តស្ទឹងត្រែងទំហំ១៤៦គីឡូម៉ែត្រការ៉េ។
- តំបន់ទ្រនាប់ទី៣ ស្ថិតនៅក្នុងឃុំអូរត្រៀង ឃុំកោះខ្មែរ ឃុំបឹងចារ និងឃុំសំបូរ ស្រុកសំបូរ ខេត្តក្រចេះ មានផ្ទៃទឹកទំហំ២២៦,៨៤គីឡូម៉ែត្រការ៉េ ដូចមានផែនទីភ្ជាប់ក្នុងឧបសម្ព័ន្ធ៤នៃអនុក្រឹត្យនេះ ជាកំណត់ខ្លែងទន្លេតូចៗខាងកើត ដែលមានព្រំប្រទល់ខាងជើងកំណត់ដោយខ្សែបន្ទាត់ភ្ជាប់ពីចំណុច B2 ទៅ B3 ព្រំប្រទល់ខាងត្បូងកំណត់ដោយខ្សែបន្ទាត់ភ្ជាប់ពីចំណុច C ទៅ C1 និងព្រំប្រទល់ខាងត្បូងរៀងខាងកើតកំណត់ដោយខ្សែបន្ទាត់ភ្ជាប់ពីចំណុច C2 ទៅ C3។
- តំបន់ទ្រនាប់ទី៤ គ្របដណ្តប់លើមួយផ្នែកនៃតំបន់កោះមួយពាន់ ស្ថិតនៅក្នុងឃុំសំបូរ ឃុំសណ្តាន់ ឃុំវឌ្ឍនៈ ស្រុកសំបូរនិងឃុំសំបុក ស្រុកចិត្របុរី ក្នុងខេត្តក្រចេះ មានផ្ទៃទឹកទំហំ៣០,១៤គីឡូម៉ែត្រការ៉េ ដូចមានផែនទីភ្ជាប់ក្នុងឧបសម្ព័ន្ធ៥នៃអនុក្រឹត្យនេះ ជាកំណត់ទន្លេដែលមានព្រំប្រទល់ខាងជើងកំណត់ដោយខ្សែបន្ទាត់ភ្ជាប់ពីចំណុច D4 ទៅ D5 មាននិយាមកា ៖



ងើងកំណត់ដោយខ្សែបន្ទាត់ភ្ជាប់ពីចំណុច C4 ទៅ C5 និងព្រំប្រទល់ខាងត្បូងកំណត់ដោយខ្សែ
បន្ទាត់ភ្ជាប់ពីចំណុច D ទៅ D1 ។

ខ- នៅរដូវវស្សា ចាប់ពីដើមខែមិថុនា ដល់ចុងខែតុលា ផ្ទៃទឹកទាំងអស់នៃតំបន់ការពារសត្វផ្សេងទន្លេ
មេគង្គទំហំ៣៨៩,៥០គីឡូម៉ែត្រការ៉េ ត្រូវកំណត់ជាតំបន់ស្នូលរដូវវស្សា ដូចមានផែនទីភ្ជាប់ក្នុងឧបសម្ព័ន្ធនៃ
អនុក្រឹតនេះ ក្នុងនោះតំបន់ដីសើមមានសារៈសំខាន់ជាអន្តរជាតិពិសេសជាទីជម្រកសត្វស្លាបទឹក ខេត្តស្ទឹងត្រែង
ទំហំ១៤៦គីឡូម៉ែត្រការ៉េ ត្រូវស្ថិតនៅ ក្រោមការគ្រប់គ្រងដោយវិទ្យាស្ថានស្រុកស្រែកស្រី។

ផ្ទៃដីកោះទាំងអស់នៅក្នុងតំបន់គ្រប់គ្រងនិងការពារសត្វផ្សេងទន្លេមេគង្គ ទាំងនៅក្នុងតំបន់ស្នូលរដូវប្រាំង
ទាំងនៅក្នុងតំបន់ស្នូលរដូវវស្សាមានទំហំ៣៨៦,៨០គីឡូម៉ែត្រការ៉េ ត្រូវកំណត់ជាតំបន់ទ្រនាប់។

មាត្រា ៧.-

ត្រូវចាត់វិធានការជាអាទិ៍តាមរយៈការអប់រំបណ្តុះបណ្តាលក្នុងគោលបំណងហាមឃាត់ដូចខាងក្រោម៖

- ការធ្វើនេសាទដោយឧបករណ៍មងគ្រប់ប្រភេទក្នុងតំបន់ស្នូលរដូវប្រាំងនិងរដូវវស្សា
- ការតាំងលំនៅជាផ្ទះទឹក ឬផ្ទះលើទឹកនៅក្នុងតំបន់ស្នូលរដូវប្រាំង
- ការធ្វើវារីវប្បកម្មបែរប្រសិទ្ធភាពក្នុងតំបន់ស្នូលរដូវប្រាំង
- ការធ្វើនាវាចរណ៍ដោយប្រើជលយានយន្តដែលមានល្បឿនលើសពី៣០គីឡូម៉ែត្រម៉ែត្រម៉ែត្រក្នុងមួយម៉ោង នៅក្នុងតំបន់ស្នូលរដូវប្រាំង
- ការប្រើប្រាស់ស្រឡាងដែលអាចចម្លងរថយន្តលើសពីបួនគ្រឿងឡើងទៅក្នុងតំបន់ស្នូលរដូវប្រាំង
- ការកាប់ធ្លាក់ព្រៃឬការសាងសង់ហេដ្ឋារចនាសម្ព័ន្ធនៅតាមបណ្តាកោះក្នុងតំបន់ការពារសត្វផ្សេងជា
ទ្រង់ទ្រាយធំដើម្បីបម្រើផលប្រយោជន៍ឯកជន។

អាចអនុញ្ញាត៖

- ការធ្វើនេសាទដោយប្រើឧបករណ៍មងក្រឡាតូចជាង៤សង់ទីម៉ែត្រឬ៤ហ៊ុន ដែលមានម្ចាស់ឬអ្នក
នេសាទនៅឃ្លាំមើល នៅក្នុងតំបន់ទ្រនាប់រដូវប្រាំង
- ការសិក្សាស្រាវជ្រាវសេដ្ឋកិច្ចវិទ្យាសាស្ត្រ ការអភិវឌ្ឍអេកូទេសចរណ៍ ការអភិវឌ្ឍកសិកម្ម និងការដឹក
ជញ្ជូនឆ្លងកាត់ របស់ប្រជាពលរដ្ឋមូលដ្ឋាននៅក្នុងតំបន់ស្នូលនិងតំបន់ទ្រនាប់ ទាំងអស់
- ការនេសាទដោយឧបករណ៍នេសាទគ្រួសារមានដូចជា សំណាញ់ សន្ទូចផ្ទៃមួយ ចាន់ លប ទ្រុ
ល្បោងត្រាំ សែយ៉ិនឬស្សី និងថ្នងដែលគ្មានឧបករណ៍រួមផ្សំ នៅក្នុងតំបន់ស្នូលនិងតំបន់ទ្រនាប់។

មាត្រា ៨.-

រដ្ឋបាលថ្នាក់ក្រោមជាតិដែលពាក់ព័ន្ធ ត្រូវសកម្មចូលរួមសហការ ដោយជួយផ្តល់មន្ត្រីក្រោមឱវាទនិង
ជួយលើកទឹកចិត្តពលរដ្ឋក្នុងមូលដ្ឋានឲ្យស្ម័គ្រចិត្តចូលរួមក្នុងក្រុមឆ្នាំទន្លេ ដើម្បីគ្រប់គ្រងតំបន់ការពារសត្វផ្សេងទន្លេ
មេគង្គជាប្រចាំប្រកបដោយប្រសិទ្ធភាពខ្ពស់ តាមសំណើរបស់ស្ថាប័នមានសមត្ថកិច្ច។

អាជ្ញាធរមានសមត្ថកិច្ចត្រូវរៀបចំបោះបង្គោលសញ្ញាសម្គាល់ព្រំប្រទល់តំបន់ស្នូលនិងតំបន់ទ្រនាប់ ទាំងនៅ
លើដីគោក ទាំងនៅក្នុងទឹកនិងផែនទីដែលបញ្ជាក់ពីបទបញ្ជាដែលតម្រូវឲ្យអ្នកពាក់ព័ន្ធគោលដីអនុវត្តតាម។



ជំពូកទី៥
ទោសប្បញ្ញត្តិ

មាត្រា ៩.-

ជនណាដែលប្រព្រឹត្តជន្មួយនឹងអនុក្រឹត្យនេះ ត្រូវផ្ដន្ទាទោសតាមច្បាប់ជាធរមាន។

ជំពូកទី៦
អវសានប្បញ្ញត្តិ

មាត្រា ១០.-

បទប្បញ្ញត្តិទាំងឡាយណាដែលផ្ទុយនឹងអនុក្រឹត្យនេះ ត្រូវទុកជានិរាករណ៍។


មាត្រា ១១.-

អនុក្រឹត្យនេះនិងផែនទីឧបសម្ព័ន្ធមិនពាក់ព័ន្ធនឹងបញ្ហាព្រំដែនរវាងប្រទេសនិងប្រទេសទេ។

មាត្រា ១២.-

រដ្ឋមន្ត្រីទទួលបន្ទុកទីស្តីការគណៈរដ្ឋមន្ត្រី រដ្ឋមន្ត្រីក្រសួងសេដ្ឋកិច្ចនិងហិរញ្ញវត្ថុ រដ្ឋមន្ត្រីក្រសួងកសិកម្ម រុក្ខាប្រមាញ់ និងនេសាទ រដ្ឋមន្ត្រីក្រសួងមហាផ្ទៃ រដ្ឋមន្ត្រីក្រសួងរៀបចំដែនដី នគរូបនីយកម្ម និងសំណង់ រដ្ឋមន្ត្រី ក្រសួងឃីស្ថាន រដ្ឋមន្ត្រីក្រសួងធនធានទឹកនិងឧតុនិយម រដ្ឋមន្ត្រីក្រសួងទេសចរណ៍ រដ្ឋមន្ត្រីក្រសួងសាធារណការ និងដឹកជញ្ជូន ប្រធានគណៈកម្មការអភិរក្សនិងអភិវឌ្ឍន៍តំបន់ទេសចរណ៍សត្វផ្សោតទន្លេមេគង្គ រដ្ឋមន្ត្រី រដ្ឋលេខាធិការគ្រប់ក្រសួងស្ថាប័នពាក់ព័ន្ធ អភិបាលនៃគណៈអភិបាលខេត្តក្រចេះនិង អភិបាលនៃគណៈអភិបាល ខេត្តស្ទឹងត្រែង ត្រូវទទួលបន្ទុកអនុវត្តអនុក្រឹត្យនេះចាប់ពីថ្ងៃចុះហត្ថលេខាតទៅ។

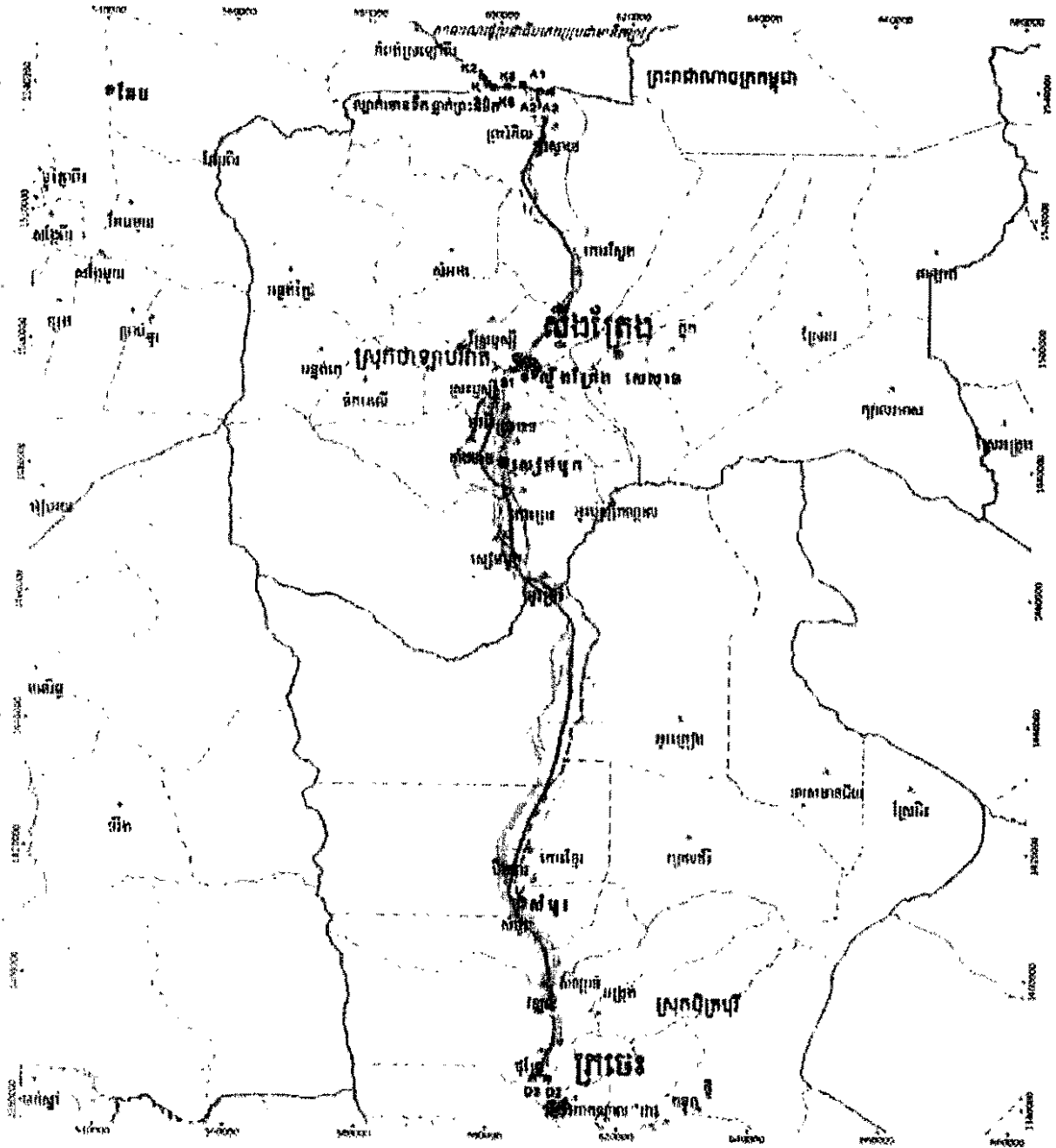
ធ្វើនៅរាជធានីភ្នំពេញ ថ្ងៃទី ២៤ ខែ កញ្ញា ឆ្នាំ ២០១២



សម្តេចអគ្គមហាសេនាបតីតេជោ ហ៊ុន សែន

- កន្លែងទទួល៖**
- ក្រសួងព្រះបរមរាជវាំង
 - អគ្គលេខាធិការដ្ឋានក្រុមប្រឹក្សាធម្មនុញ្ញ
 - អគ្គលេខាធិការដ្ឋានព្រឹទ្ធសភា
 - អគ្គលេខាធិការដ្ឋានរដ្ឋសភា
 - អគ្គលេខាធិការរាជរដ្ឋាភិបាល
 - ទទួលស្តីយសម្តេចនាយករដ្ឋមន្ត្រី
 - ទទួលស្តីយឯកឧត្តម លោកជំទាវនាយករដ្ឋមន្ត្រី
 - គ្រប់សាលារាជធានី ខេត្ត
 - ដូចមាត្រា១២
 - រាជកិច្ច
 - ឯកសារ កាលប្បវត្តិ


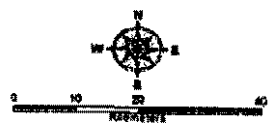
ឧបសម្ព័ន្ធនៃអនុក្រឹត្យលេខ ១៩៩ អនក្រ.បក ចុះថ្ងៃទី ២៩ ខែ កញ្ញា ឆ្នាំ២០១២
ស្តីពីការបង្កើតតំបន់គ្រប់គ្រងទឹកការពារសព្វថ្ងៃពន្លឺមេតុង (ជំរៅ ៧៧៦,៣ គ.ម) ខេត្តស្ទឹងត្រែង



Coordinate System
 Projection: UTM
 Zone: 48 N
 Spheroid: Everest
 Datum : Indian 1960
 Units : Kilometers
 រៀបចំដោយរដ្ឋបាលសម្របសម្រួល

និមិត្តសញ្ញាសម្គាល់

- | | |
|---------------------|-----------------|
| ■ ចំណុចសម្គាល់និមាណ | (គ្រូបទស្នេហា) |
| ● ទីរួមស្រុក | ● ទីរួមស្រុក |
| ○ ទីរួមក្រុង | ○ ទីរួមក្រុង |
| □ ប្រទេសកម្ពុជា | □ ប្រទេសកម្ពុជា |
| □ ប្រទេសជប៉ុន | □ ប្រទេសជប៉ុន |
| □ ប្រទេសឡាវ | □ ប្រទេសឡាវ |



បានយកចិត្តទុកដាក់

រាជធានីភ្នំពេញ ថ្ងៃទី ២០ ខែ កញ្ញា ឆ្នាំ២០១២

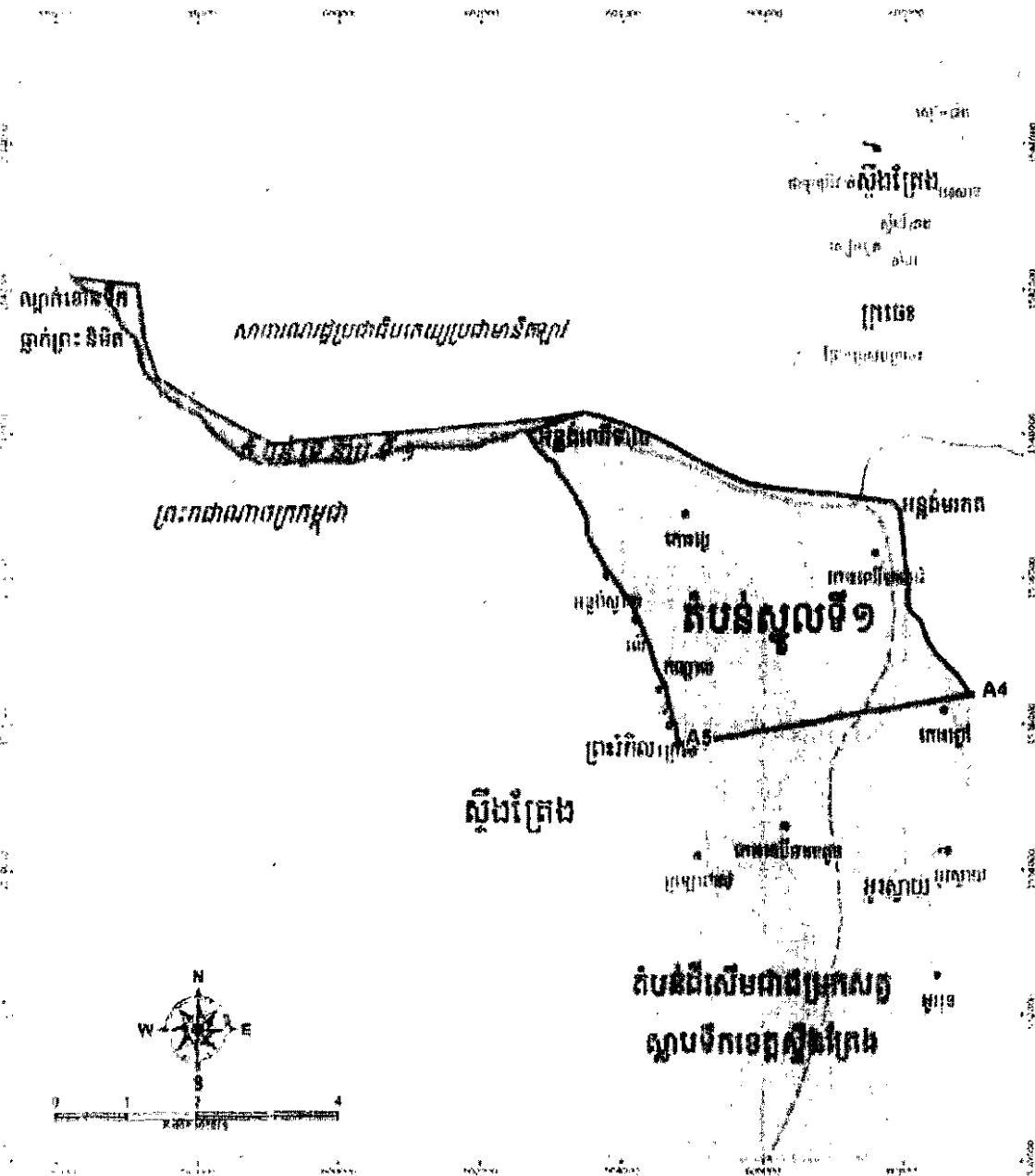
ឧបសម្ព័ន្ធនៃអនុក្រឹត្យលេខ ១៩៩ អនក្រ.បក ចុះថ្ងៃទី ២៩ ខែ កញ្ញា ឆ្នាំ២០១២
 ស្តីពីការបង្កើតតំបន់គ្រប់គ្រងទឹកការពារសព្វថ្ងៃពន្លឺមេតុង (ជំរៅ ៧៧៦,៣ គ.ម) ខេត្តស្ទឹងត្រែង

អ៊ឹម ឈុនស៊ី

ជូន ភ្នាក់ងារ


ឧបសម្ព័ន្ធប្រតិទិនស្រុកស្រែសម្រោច ១៥.៥.២០១២ ចុះថ្ងៃទី ២៥ ខែ កញ្ញា ឆ្នាំ២០១២

ស្តីពីការបង្កើតតំបន់គ្រប់គ្រងនិងការការពារសេដ្ឋកិច្ចស្រុកស្រែសម្រោច (តំបន់ស្ទួនទី១ ទំហំ ១៥,២៦ គ.ម^២ និងតំបន់ទ្រនាប់ទី១ ទំហំ ១,៥៥ គ.ម^២) ស្រុកស្រែសម្រោច ខេត្តស្ទឹងត្រែង



និមិត្តសញ្ញាសម្គាល់

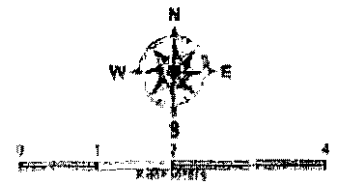
- ចំណុចសម្គាល់និយាមតា
- ទិសភូមិ
- តំបន់ស្ទួនទី១
- ទិសឃុំ
- តំបន់ទ្រនាប់ទី១
- ទិសស្រុក
- ទិសខេត្ត
- គ្រូជិក
- គ្រូពិភោគ
- គ្រូប្រទល់ឃុំ
- គ្រូប្រទល់ស្រុក
- ប៉ារ៉ាទល់ខេត្ត




តារាងបង្ហាញផ្ទៃដីតំបន់ស្ទួនទី១ និងតំបន់ទ្រនាប់ទី១ (គ.ម^២)

	គ្រូពិភោគ	គ្រូជិក	គ្រូពិសាស្ត្រ
តំបន់ទ្រនាប់ទី១	០	១,៥៥	១,៥៥
តំបន់ស្ទួនទី១	៥,២៦	៥,៥៥	១៥,២៦

Coordinate System
 Projection: UTM
 Zone: 48 N
 Spheroid: Everest
 Datum : indian 1960
 Units : Kilometers
 រៀបចំដោយរដ្ឋបាលស្រុក

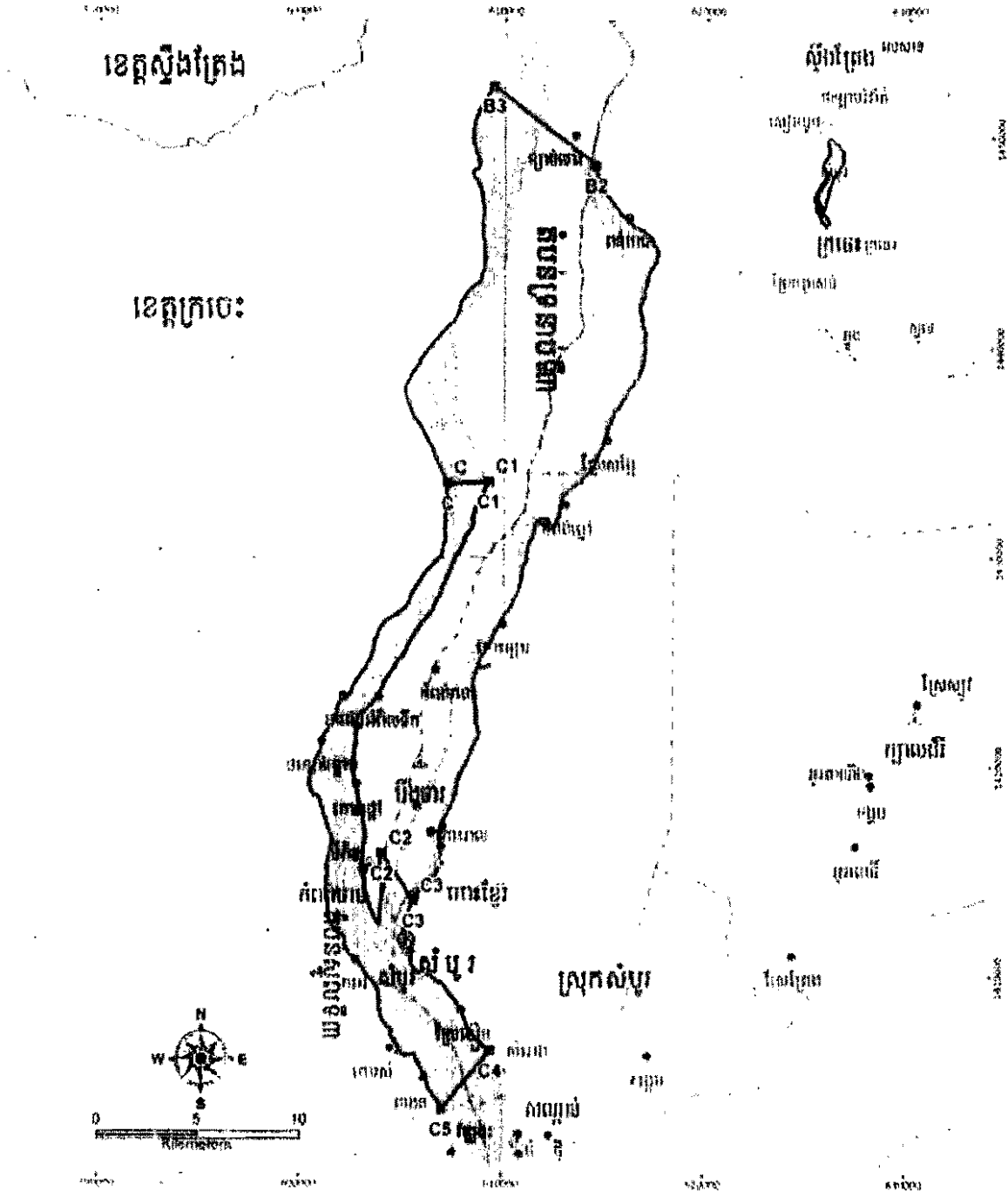


បានយល់ព្រម និង អនុញ្ញាត
 រាជធានីភ្នំពេញ ថ្ងៃទី ២០ ខែ កញ្ញា ឆ្នាំ ២០១២
 ពេលរដ្ឋមន្ត្រីទទួលបន្ទុក និង អគ្គនាយក និង អគ្គនាយករង
 រដ្ឋមន្ត្រីទទួលបន្ទុក និង អគ្គនាយក និង អគ្គនាយករង
 អ៊ឹម ឈុនស៊ីម
 អ៊ឹម ឈុនស៊ីម



អ៊ឹម ឈុនស៊ីម

ឧបសម្ព័ន្ធនៃអនុក្រឹត្យលេខ ១៩៩ អនក្រ.លក ចុះថ្ងៃទី ២៩ ខែ កញ្ញា ឆ្នាំ២០១២
ស្តីពីការបង្កើតតំបន់គ្រប់គ្រងនិងការពារលេចផ្សេងទៀតរបេកតូ (តំបន់ស្នួលទី ៣ តំបន់ ៦៤,៧៤ គ.ម^២ និងតំបន់ទ្រទាបទី ៣ តំបន់ ២២៦,៩៤ គ.ម^២) ប្រុកសំបូរ ខេត្តក្រចេះ



និមិត្តសញ្ញាសម្គាល់

- ចំណុចសម្គាល់និយាមក
- តំបន់ស្នួលទី៣
- តំបន់ទ្រទាបទី៣
- ☁ ភ្នំទឹក
- ☁ ភ្នំដីពោក
- ទីបេតូមី
- ✳ ទីប្រយ័
- ⊙ ទីរួមស្រុក
- ⊙ ទីរួមបេតូ
- ប្រែប្រទល់ឃុំ
- ប្រែប្រទល់ស្រុក
- ប្រែប្រទល់ខេត្ត






Coordinate System
 Projection: UTM
 Zone: 48 N
 Spheroid: Everest
 Datum : Indian 1960
 Units : Kilometers
 រៀបចំដោយរដ្ឋបាលធនធាន

តារាងបញ្ជាញ់ផ្ទៃដីតំបន់ស្នួលទី៣ និងតំបន់ទ្រទាបទី៣ (គ.ម^២)

	ភ្នំដីពោក	ភ្នំទឹក	ភ្នំដីស្រួច
តំបន់ទ្រទាបទី៣	១៦៨,៦៥	១១,១៥	២២៦,៩៤
តំបន់ស្នួលទី៣	៣,៩២	១០,៨២	១៨,៧៨

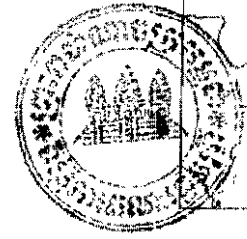
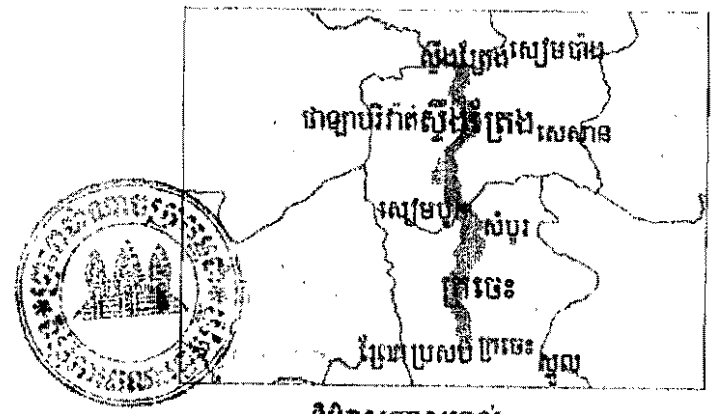
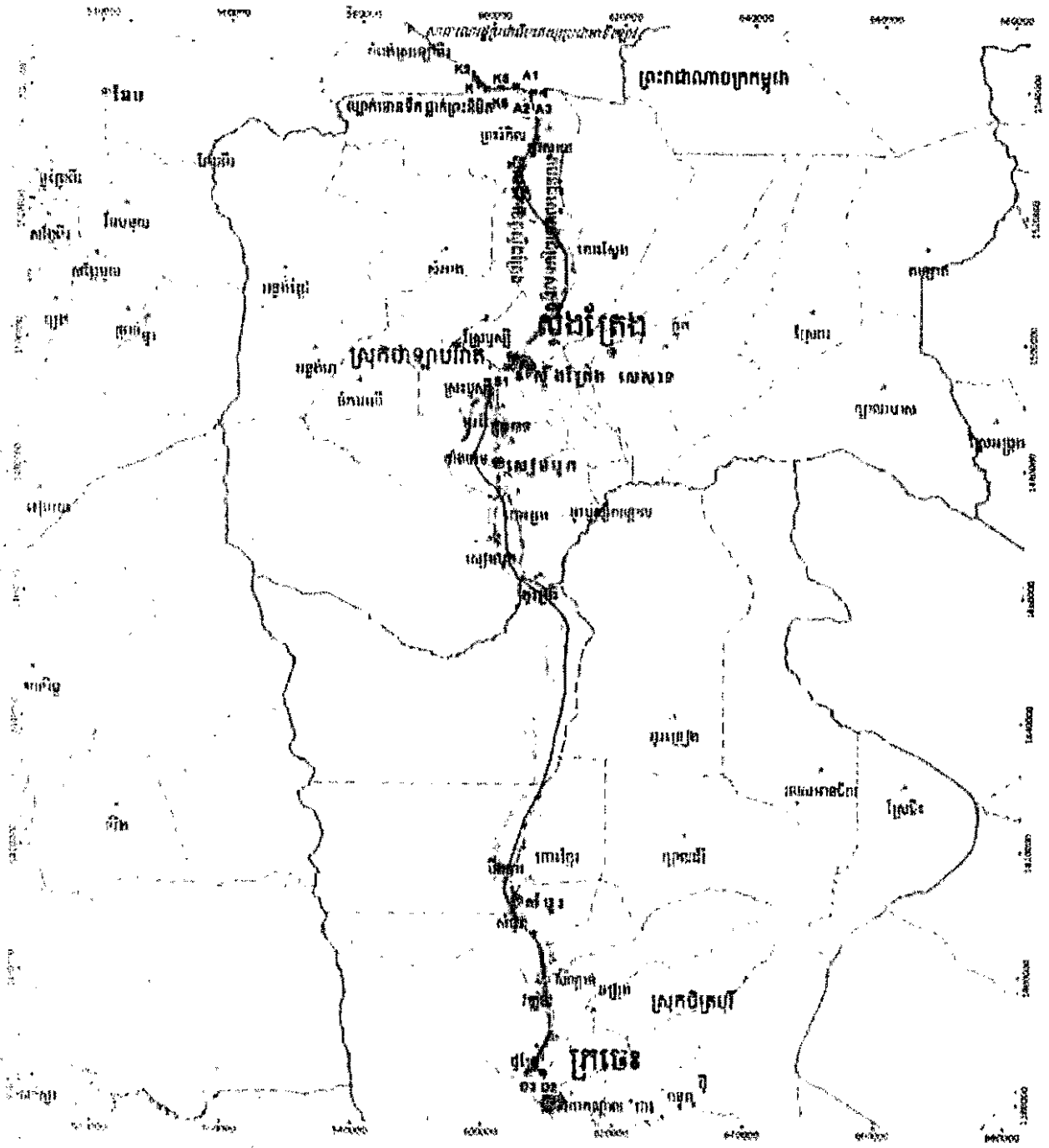
បានឃើញនិងឯកភាព
 រាជធានីភ្នំពេញ ថ្ងៃទី ២៦ ខែ កញ្ញា ឆ្នាំ២០១២

លេខរដ្ឋប្បវេណី: ១២០៧ អនក្រ.លក ចុះថ្ងៃទី ២៩ ខែ កញ្ញា ឆ្នាំ២០១២






ស៊ីម ស៊ីថា

របាយការណ៍លើការប្រតិបត្តិការស្រាវជ្រាវស្វែងរកប្រភេទប្រេងឥន្ធនៈ ក្នុងតំបន់ស្រុកស្រែប្រែ និង ស្រុកស្រែចាម ខេត្តស្រីសោភ័ណ



Coordinate System
 Projection: UTM
 Zone: 48 N
 Spheroid: Everest
 Datum : Indian 1960
 Units : Kilometers
 ប្រើប្រាស់ប្រព័ន្ធស្រាវជ្រាវ



និមិត្តសញ្ញាសម្គាល់



- ចំណុចស្រាវជ្រាវប្រេងឥន្ធនៈ
- ត្រូវបានស្រាវជ្រាវ (៣៨៩.៥ គ.ម^២)
- រូបភាពផែនទីស្រាវជ្រាវប្រេងឥន្ធនៈ និងការប្រតិបត្តិការស្រាវជ្រាវប្រេងឥន្ធនៈ ៣៨៩.៥០ គ.ម^២

- ស្រុកស្រែប្រែ
- ▲ ភូមិស្រែប្រែ
 - ភូមិស្រែចាម
 - ភូមិស្រែចាម
 - ប្រទេសកម្ពុជា
 - ប្រទេសថៃ

បានរៀនសូត្រ និង ពិនិត្យ រៀបចំដោយ លោកជំទាវ វណ្ណ ឈន់សិរី

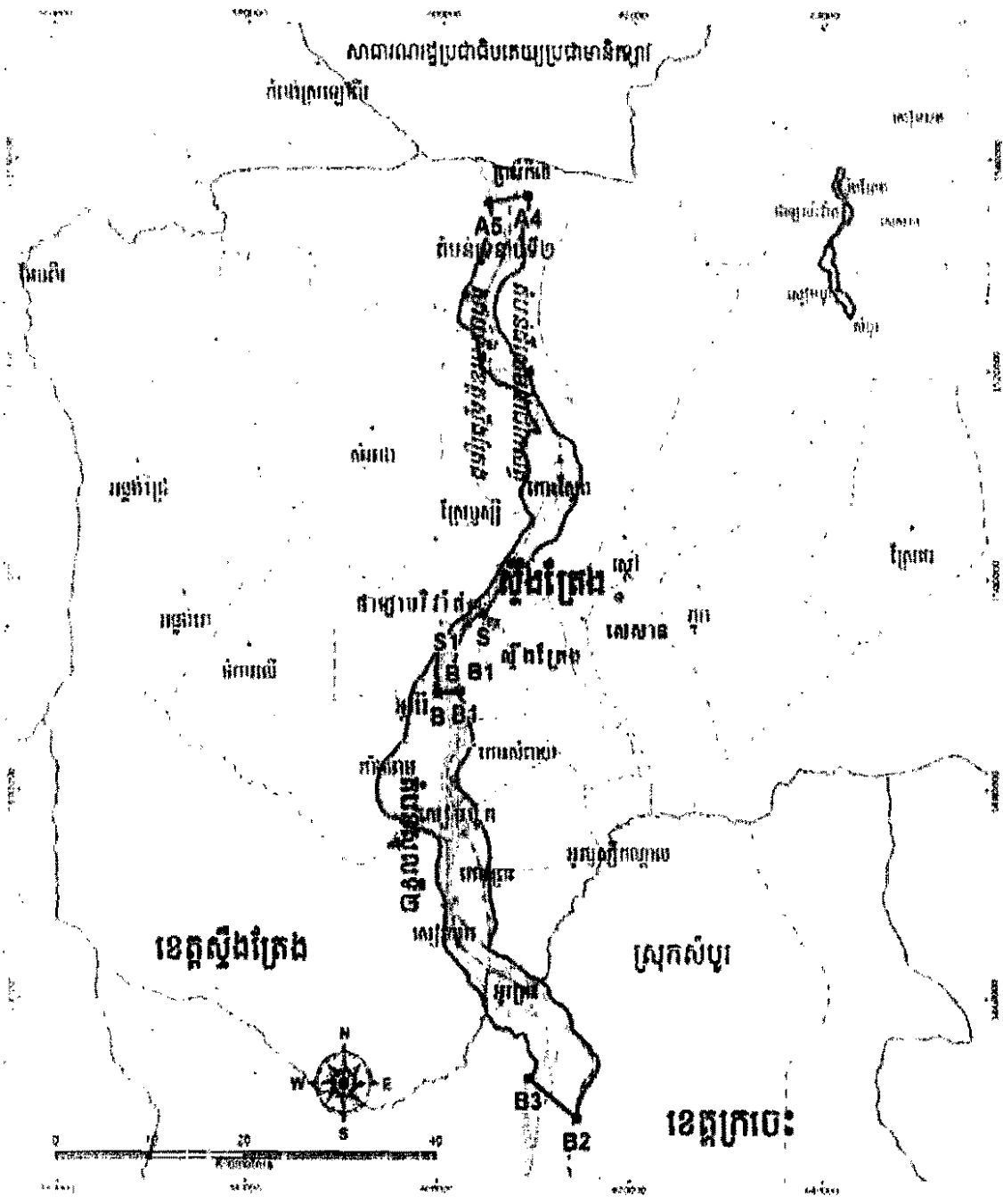
លោកជំទាវ វណ្ណ ឈន់សិរី

លោកជំទាវ វណ្ណ ឈន់សិរី



វណ្ណ ឈន់សិរី

ឧបសម្ព័ន្ធកែវអនុក្រឹត្យលេខ ១៨៧ អនក្រ.ប. ចុះថ្ងៃទី ២៤ ខែ កញ្ញា ឆ្នាំ ២០១២
ស្តីពីការបង្កើតតំបន់គ្រប់គ្រងនិងការអោយសេរីសេដ្ឋកិច្ចស្រូវស្រែកម្រិតខ្ពស់ (តំបន់ស្នួលទឹក ទំហំ ២៦០,៧៦ គ.ម^២ និងតំបន់ទ្រទ្រង់ទឹក ទំហំ ១៨៣,៨៣ គ.ម^២) ទេព្វស្តីទ្រព្យសិទ្ធិទេសចរណ៍



និមិត្តសញ្ញាសម្គាល់

■ ចំណុចសម្គាល់និយាមកា	គ្រុំប្រទល់រដ្ឋបាល
□ តំបន់ស្នួលទឹក	▲ វិទ្យាស្ថាន
□ តំបន់ទ្រទ្រង់ទឹក	● វិទ្យាស្រាស
■ ព្រៃទឹក	● វិទ្យាសាលា
■ ព្រៃដីពោក	□ គ្រុំប្រទល់ឃុំ
	□ គ្រុំប្រទល់ស្រុក
	□ គ្រុំប្រទល់ក្រុង

តារាងបង្ហាញផ្ទៃដីតំបន់ស្នួលទឹក និងតំបន់ទ្រទ្រង់ទឹក (គ.ម^២)

Coordinate System
 Projection: UTM
 Zone: 48 N
 Spheroid: Everest
 Datum : Indian 1960
 Units : Kilometers
 រៀបចំដោយរដ្ឋបាលជលផល

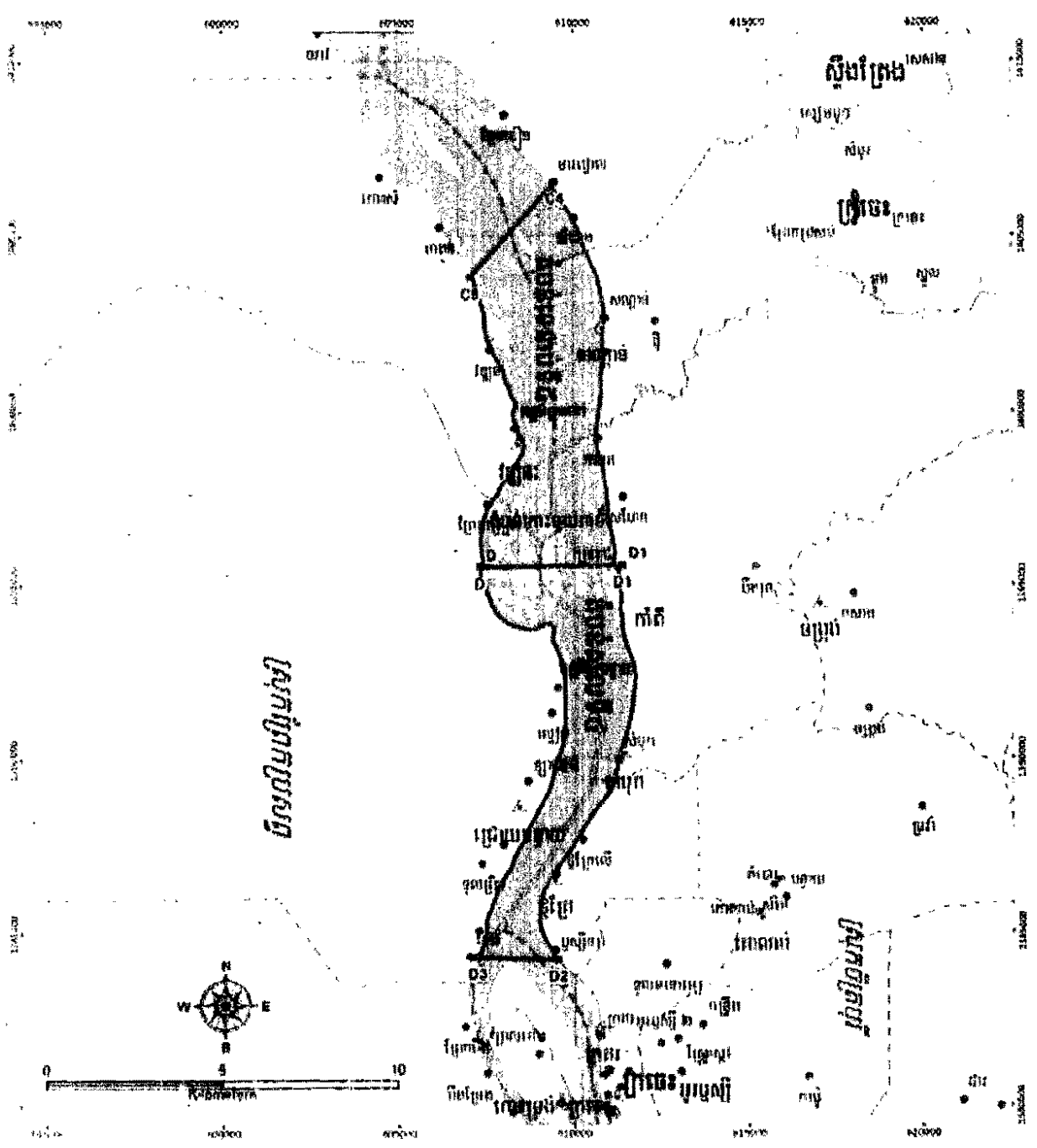
	ព្រៃដីពោក	ព្រៃទឹក	ព្រៃដីសរុប
តំបន់ទ្រទ្រង់ទឹក	៧៣,១៦៨	៨០,៦៦	១៥៣,៨
តំបន់ស្នួលទឹក	១៣៨,១១	១២៧,៨	២៦៥,៧៦

ព្រះរាជាណាចក្រកម្ពុជា
 ព្រះបរមរាជវាំង
 អគ្គនាយកដ្ឋានទេសចរណ៍
 ភ្នំពេញ ថ្ងៃទី ២០ ខែ កញ្ញា ឆ្នាំ ២០១២
 លេខៈ ១២៧ អនក្រ.ប. ចុះថ្ងៃទី ២៤ ខែ កញ្ញា ឆ្នាំ ២០១២
 អនុក្រឹត្យស្តីពីការបង្កើតតំបន់គ្រប់គ្រងនិងការអោយសេរីសេដ្ឋកិច្ចស្រូវស្រែកម្រិតខ្ពស់
 (តំបន់ស្នួលទឹក ទំហំ ២៦០,៧៦ គ.ម^២ និងតំបន់ទ្រទ្រង់ទឹក ទំហំ ១៨៣,៨៣ គ.ម^២) ទេព្វស្តីទ្រព្យសិទ្ធិទេសចរណ៍
 អ៊ឹម លុយស៊ីម

អគ្គនាយក

ឧបសគ្គផ្ទៃនៃគោលដៅស្រែចម្ការ ១៥ គីឡូម៉ែត្រ បុរីស្រែ ២៥ ខែ ២០១២

ស្តីពីការបង្កើតតំបន់គ្រប់គ្រងដីកសិកម្មស្រែចម្ការ (តំបន់ស្មូលទី ៩ ទំហំ ២៣,០២ គ.ម^២ និងតំបន់ទ្រទ្រង់ទី ៩ ទំហំ ៣០,១៤ គ.ម^២) ខេត្តក្រចេះ



និមិត្តសញ្ញាសម្គាល់

- ចំណុចសម្គាល់និយាមកា
- តំបន់ស្មូលទី៨
- តំបន់ទ្រទ្រង់ទី៨
- ព្រៃទឹក
- ព្រៃជ្រៃពោក

ស្នូលសញ្ញា

- ទីរួមខេត្ត
- ទីរួមឃុំ
- ទីរួមស្រុក
- ទីរួមខេត្ត
- ព្រំប្រទល់ឃុំ
- ព្រំប្រទល់ស្រុក
- ព្រំប្រទល់ខេត្ត

Coordinate System
 Projection: UTM
 Zone: 48 N
 Spheroid: Everest
 Datum : Indian 1960
 Units : Kilometers
 រៀបចំដោយរដ្ឋបាលធនធាន

តារាងប្រមាណផ្ទៃដីតំបន់ស្មូលទី៨ និងតំបន់ទ្រទ្រង់ទី៨ (គ.ម^២)

	ព្រៃជ្រៃពោក	ព្រៃទឹក	ព្រៃជ្រៃសរុប
តំបន់ទ្រទ្រង់ទី៨	២,០៨	២៨,០៦	៣០,១៤
តំបន់ស្មូលទី៨	១,៥៨	២១,៤៨	២៣,០៦

បានធ្វើត្រួតពិនិត្យ និងបញ្ជាក់
 រាជធានីភ្នំពេញ ថ្ងៃទី ២០ ខែ វិច្ឆិកា ឆ្នាំ ២០១២

លេខរៀងរដ្ឋបាលដីកសិកម្មស្រែចម្ការ និងសំនេរ ១១៧
 រដ្ឋបាលដីកសិកម្មស្រែចម្ការ ខេត្តក្រចេះ

អ៊ុយ ឈុនស៊ីម

ដ៏ច្បាស់លាស់