



**ព្រះរាជាណាចក្រកម្ពុជា**

**ជាតិ សាសនា ព្រះមហាក្សត្រ**



**ក្រសួងកសិកម្ម រុក្ខាប្រមាញ់ និង នេសាទ**



លេខ...១១០.....ប្រក.កសក

**ប្រកាស**

**ស្តីពី**

**ការបង្កើត និង ការគ្រប់គ្រងតំបន់ព្រៃសហគមន៍ក្នុងខេត្តកំពត**

**រដ្ឋមន្ត្រីក្រសួងកសិកម្ម រុក្ខាប្រមាញ់ និងនេសាទ**

- បានឃើញរដ្ឋធម្មនុញ្ញនៃព្រះរាជាណាចក្រកម្ពុជា
- បានឃើញព្រះរាជក្រឹត្យលេខ នស/រកត/០៩០៨/១០៥៥ ចុះថ្ងៃទី២៥ ខែកញ្ញា ឆ្នាំ២០០៨ ស្តីពីការតែងតាំងរាជរដ្ឋាភិបាល នៃព្រះរាជាណាចក្រកម្ពុជា
- បានឃើញព្រះរាជក្រមលេខ ០២/នស/៩៤ ចុះថ្ងៃទី២០ ខែកក្កដា ឆ្នាំ១៩៩៤ ដែលប្រកាសឱ្យប្រើច្បាប់ស្តីពីការរៀបចំ និងការប្រព្រឹត្តទៅនៃគណៈរដ្ឋមន្ត្រី
- បានឃើញព្រះរាជក្រមលេខ នស/រកម/០១៩៦/១៣ ចុះថ្ងៃទី២២ ខែមករា ឆ្នាំ១៩៩៦ ដែលប្រកាសឱ្យប្រើច្បាប់ស្តីពីការបង្កើតក្រសួងកសិកម្ម រុក្ខាប្រមាញ់ និងនេសាទ
- បានឃើញព្រះរាជក្រមលេខ នស/រកម/០៨០២/០១៦ ចុះថ្ងៃទី៣១ ខែសីហា ឆ្នាំ២០០២ ដែលប្រកាសឱ្យប្រើច្បាប់ស្តីពីព្រៃឈើ
- បានឃើញអនុក្រឹត្យលេខ ១៧ អនក្រ.បក ចុះថ្ងៃទី០៧ ខែមេសា ឆ្នាំ២០០០ ស្តីពីការរៀបចំ និងការប្រព្រឹត្តទៅរបស់ក្រសួងកសិកម្ម រុក្ខាប្រមាញ់ និងនេសាទ
- បានឃើញអនុក្រឹត្យលេខ ១៨៨ អនក្រ.បក ចុះថ្ងៃទី១២ ខែវិច្ឆិកា ឆ្នាំ២០០៨ ស្តីពីការកែសម្រួលអគ្គនាយកដ្ឋាននៃក្រសួង ទៅជាអគ្គលេខាធិការដ្ឋាន ការដំឡើងរដ្ឋបាលព្រៃឈើ រដ្ឋបាលជលផល ឱ្យមានថ្នាក់ស្មើអគ្គនាយកដ្ឋាន ការដំឡើងនាយកដ្ឋានក្សេត្រសាស្ត្រ និងកែលំអដឹកសិកម្មឱ្យទៅជាអគ្គនាយកដ្ឋានកសិកម្ម និងការកែសម្រួលអគ្គនាយកដ្ឋានចំការកៅស៊ូទៅជាអគ្គនាយកដ្ឋានកៅស៊ូស្ថិតនៅក្រោមការគ្រប់គ្រងរបស់ក្រសួងកសិកម្ម រុក្ខាប្រមាញ់ និងនេសាទ
- បានឃើញអនុក្រឹត្យលេខ ៧៩ អនក្រ.បក ចុះថ្ងៃទី០២ ខែធ្នូ ឆ្នាំ២០០៣ ស្តីពីការគ្រប់គ្រងសហគមន៍ព្រៃឈើ
- បានឃើញប្រកាសលេខ ២១៩ ប្រក.កសក ចុះថ្ងៃទី២១ ខែកក្កដា ឆ្នាំ២០០៦ ស្តីពីគោលការណ៍ណែនាំអំពីសហគមន៍ព្រៃឈើ
- តាមសំណើរបស់ប្រតិភូរាជរដ្ឋាភិបាលទទួលបន្ទុកប្រធានរដ្ឋបាលព្រៃឈើ

# សម្រេច

## ប្រការ ១..

បង្កើតតំបន់ព្រៃសហគមន៍ក្នុងខេត្តកំពតសម្រាប់ធ្វើការគ្រប់គ្រងប្រកបដោយនិរន្តរភាពតាមលក្ខណៈសហគមន៍ព្រៃឈើ ដែលមានទីតាំងស្ថិតនៅក្នុងខណ្ឌរដ្ឋបាលព្រៃឈើកំពត ។

## ប្រការ ២..

ការបង្កើតតំបន់ព្រៃសហគមន៍នេះមានគោលបំណង ៖

- គ្រប់គ្រង ប្រើប្រាស់ ការពារ ថែរក្សា អភិរក្សជីវចម្រុះនិងអភិវឌ្ឍព្រៃសហគមន៍ឲ្យមាននិរន្តរភាព
- ប្រើប្រាស់ផល អនុផលព្រៃឈើជាលក្ខណៈប្រពៃណីសម្រាប់ការរស់នៅ ទំនៀមទម្លាប់និងជំនឿសាសនា
- ទាញយកផល អនុផលព្រៃឈើ ស្របតាមលទ្ធភាពធនធាននិងសក្តានុពលព្រៃសហគមន៍
- គាំទ្រដល់គោលនយោបាយរបស់រាជរដ្ឋាភិបាលក្នុងការកាត់បន្ថយភាពក្រីក្រ ។

## ប្រការ ៣..

តំបន់ព្រៃសហគមន៍ក្នុងខេត្តកំពត នៃប្រកាសនេះមានបួន(២) សហគមន៍ព្រៃឈើ ចែកចេញជាបួនកន្លែងដែលមានផ្ទៃដីសរុបចំនួន១៩៣៦ (មួយពាន់ប្រាំបួនរយសាមសិបប្រាំមួយ)ហិកតា ដូចមានក្នុងផែនទីទីតាំងព្រៃសហគមន៍ និងផែនទីព្រៃសហគមន៍នីមួយៗភ្ជាប់ជាឧបសម្ព័ន្ធទី១នៃប្រកាសនេះនិងជាប្រព័ន្ធខ្សែព្រំបិទជិតកំណត់ដោយចំណុចគោលនិងនិយាមកាដូចបានកំណត់ក្នុងឧបសម្ព័ន្ធទី២នៃប្រកាសនេះ ។

## ប្រការ ៤..

ដំណើរការរៀបចំនិងការប្រព្រឹត្តទៅនៃសហគមន៍ព្រៃឈើក្នុងតំបន់ព្រៃសហគមន៍នៃប្រកាសនេះ ត្រូវអនុវត្តតាមនីតិវិធីដូចបានកំណត់នៅក្នុងច្បាប់ស្តីពីព្រៃឈើ អនុក្រឹត្យស្តីពីការគ្រប់គ្រងសហគមន៍ព្រៃឈើ និងប្រកាសស្តីពីគោលការណ៍ណែនាំអំពីសហគមន៍ព្រៃឈើ ។

## ប្រការ ៥..

ប្រកាស ឬសេចក្តីសម្រេចទាំងឡាយណាដែលមានខ្លឹមសារផ្ទុយនឹងប្រកាសនេះត្រូវទុកជានិរាករណ៍ ។

**ប្រការ ៦..**

អគ្គលេខាធិការ អគ្គាធិការ នាយកខុទ្ទកាល័យ ប្រធានរដ្ឋបាលព្រៃឈើ ប្រធាននាយកដ្ឋាន  
នីតិកម្មកសិកម្ម ប្រធាននាយកដ្ឋានផែនការនិងស្ថិតិ ប្រធានអង្គភាពក្រោមឱវាទក្រសួងកសិកម្ម  
រុក្ខាប្រមាញ់ និងនេសាទ ដែលពាក់ព័ន្ធនឹងប្រធានមន្ទីរកសិកម្មខេត្តកំពត ត្រូវអនុវត្តប្រកាសនេះ  
តាមភារកិច្ចរៀងៗខ្លួនចាប់ពីថ្ងៃចុះហត្ថលេខាតទៅ ។

រាជធានីភ្នំពេញ ថ្ងៃទី ០៥ ខែ ធ្នូ ឆ្នាំ ២០១១



ឯកសារ

**កន្លែងទទួល**

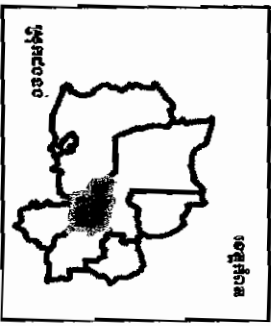
- ក្រសួងព្រះបរមរាជវាំង
- អគ្គលេខាធិការដ្ឋានព្រឹទ្ធសភា
- អគ្គលេខាធិការដ្ឋានរដ្ឋសភា
- ទីស្តីការគណៈរដ្ឋមន្ត្រី
- ក្រសួងមហាផ្ទៃ
- ក្រសួងការពារជាតិ
- ក្រសួងសេដ្ឋកិច្ច និងហិរញ្ញវត្ថុ
- ក្រសួងរៀបចំដែនដី នគរូបនីយកម្ម និងសំណង់
- ក្រសួងបរិស្ថាន
- សាលាខេត្តកំពត
- ដូចប្រការ ៦
- ឯកសារ-កាលប្បវត្តិ

Handwritten mark or signature at the bottom right corner.



**ផែនទីទ្រទ្រង់សហគមន៍ស្តីពីទំនើប ឃុំច្រូងត្បែង ឃុំស្រែស្រែចម្រុះ ឃុំស្រែស្រែចម្រុះ ខេត្តកំពត**

**Phnom Toteb Forestry Community Mapping Srea Chea Khang Tboung Commune, Dang Tong District Kampot Province.**



- សញ្ញាសម្គាល់**
- ទីតាំងប្រទេសកម្ពុជា
  - ~ ព្រំប្រទល់ប្រទេស
  - ~ ព្រំប្រទល់ស្រុក
  - ~ ព្រំប្រទល់ឃុំ
  - ~ ផ្លូវជាតិ
  - ព្រំប្រទល់ស្រែចម្រុះ
  - ព្រំប្រទល់ស្រែចម្រុះ ហ៊ុកតា
  - ព្រំប្រទល់ស្រែ
  - ព្រំប្រទល់ស្រែចម្រុះ
  - ព្រំប្រទល់ស្រែចម្រុះ
  - ព្រំប្រទល់ស្រែចម្រុះ


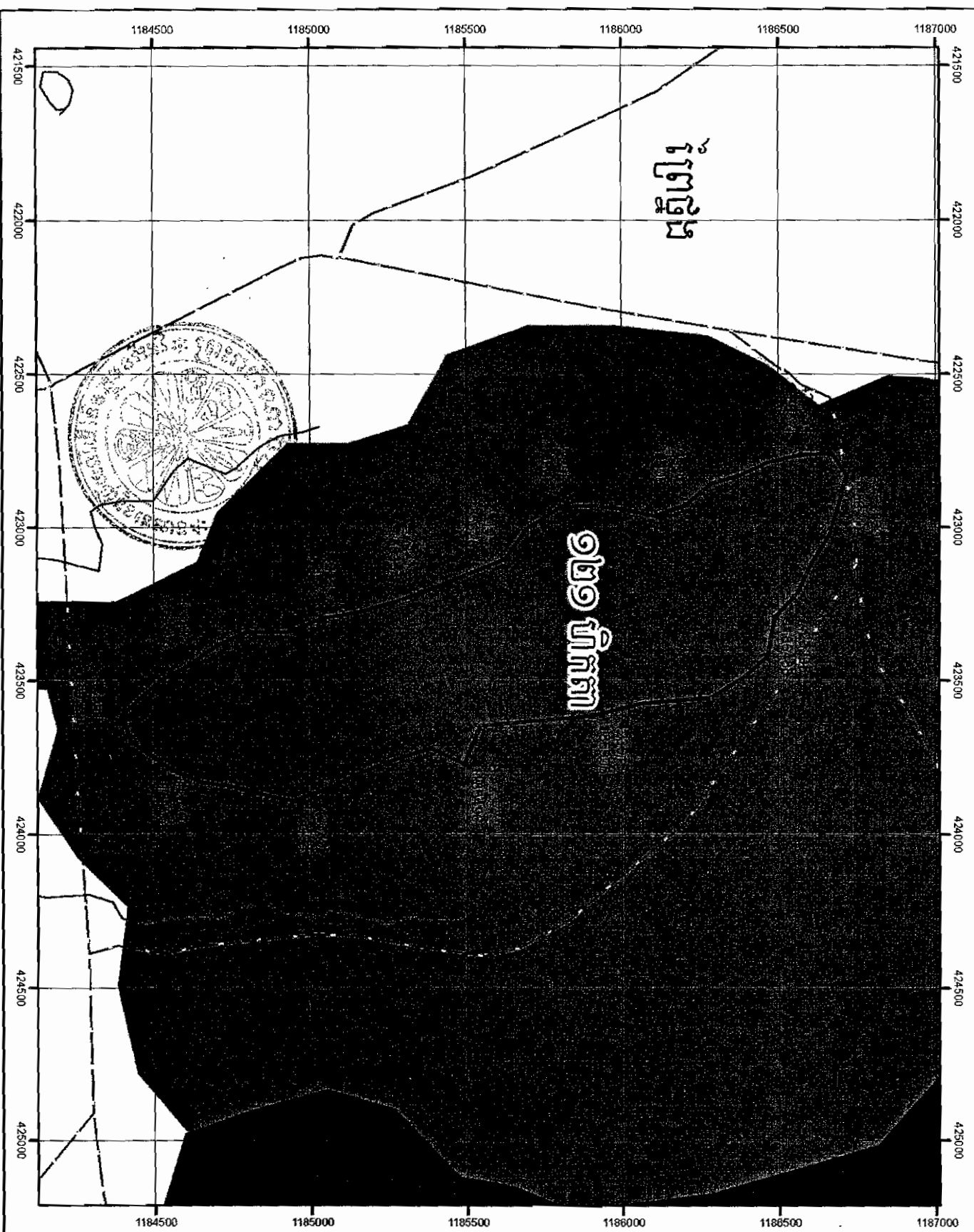
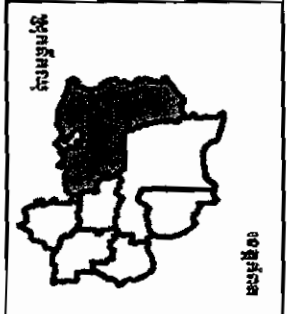
**Coordinate Systems**  
 Zone: 48P  
 Projection: UTM  
 Map Datum: Indian 1960

**ទ្រទ្រង់ 1:21,000**

0 500  
 Meters

12

**ផែនទីព្រៃសហគមន៍ភ្នំគូបធុន ឃុំព្រៃថ្មី ឃ្លុះកង្កែប ខេត្តកំពត**  
**Phnom Kup Thyoung Forest Community Mapping Prey Thnong Commune Teuk Chhou District Kampot Province.**



**សញ្ញាសំគាល់**

- ឆ្នាំមកាព្រៃបង្ការសហគមន៍
- ~ ព្រៃទំនប់
- ~ ព្រៃបង្ការទឹក
- ~ ព្រៃបង្ការខ្នុរ
- ~ ផ្លូវ
- ~ ព្រៃបង្ការស្រូវ
- ព្រៃបង្ការសហគមន៍
- សំបុកស្រូវ ២០០៧
- ព្រៃស្រូវ
- ព្រៃស្រូវស្រូវ
- ព្រៃស្រូវ
- ព្រៃស្រូវ
- ព្រៃស្រូវ
- ព្រៃស្រូវ

**សញ្ញាសំគាល់**

- ឆ្នាំមកាព្រៃបង្ការសហគមន៍
- ~ ព្រៃទំនប់
- ~ ព្រៃបង្ការទឹក
- ~ ព្រៃបង្ការខ្នុរ
- ~ ផ្លូវ
- ~ ព្រៃបង្ការស្រូវ
- ព្រៃបង្ការសហគមន៍
- សំបុកស្រូវ ២០០៧
- ព្រៃស្រូវ
- ព្រៃស្រូវស្រូវ
- ព្រៃស្រូវ
- ព្រៃស្រូវ
- ព្រៃស្រូវ
- ព្រៃស្រូវ

**ប្រទេសកម្ពុជា**

**ខេត្តកំពត**

**ឃុំព្រៃថ្មី**

**សហគមន៍ព្រៃស្រូវ**

**១២១ ហិកតា**


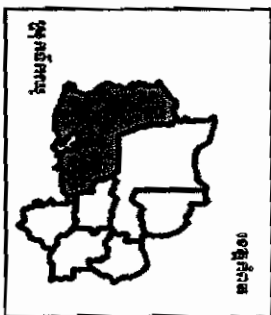
**1:17,000**

**0 500 Meters**

Coordinate Systems  
 Zone: 48P  
 Projection: UTM  
 Map Datum: Indian 1980

**ផែនទីប្រទេសបរិសេសសង្កាត់ប្រទេសកង្កែប ឃុំប្រាសាទ ឃុំស្រែកង្កែប ខេត្តកំពត**

**Phnom Chup Kangkep Forest Community Mapping Prey Khnum Commune Teuk Chhou District Kampot Province.**



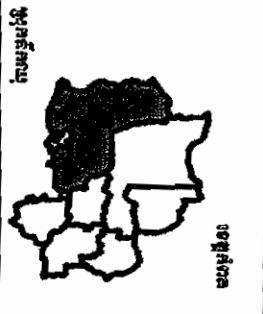
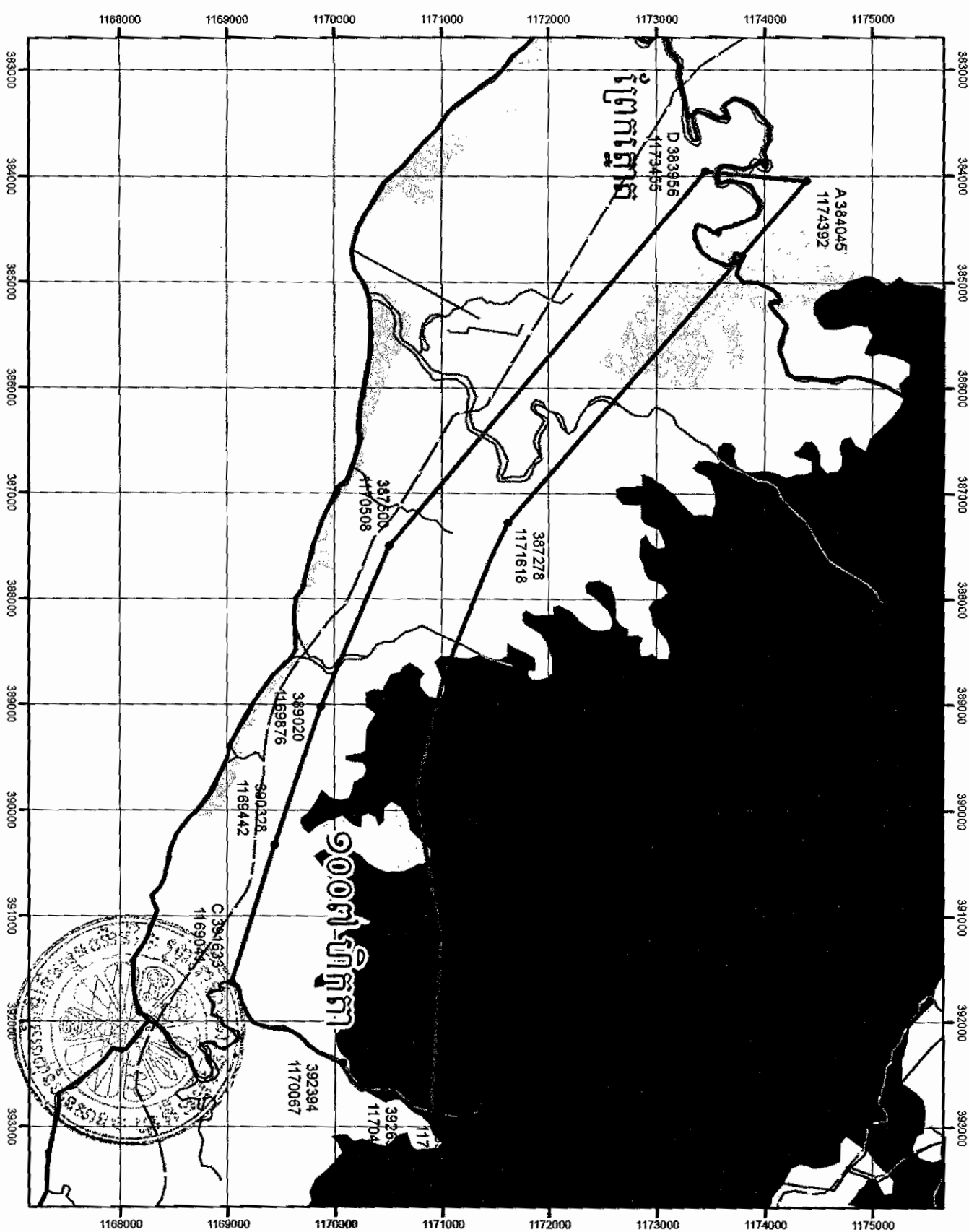
- សញ្ញាសម្គាល់**
- ភ្នំបាណ្ឌវប្រទេសប្រាសាទកង្កែប
  - ~ ព្រំប្រទល់ឃុំ
  - ~ ព្រំប្រទល់សង្កាត់
  - ~ ផ្លូវ
  - ~ ដីស្រែ
  - ព្រំប្រទល់ប្រទេសកម្ពុជា
  - ភ្នំបាណ្ឌវ ២០០២
  - ប្រទេសកម្ពុជា
  - ប្រទេសថៃ
  - ប្រទេសឡាវ
  - ប្រទេសកម្ពុជា

**Coordinate Systems**  
 Zone: 48P  
 Projection: UTM  
 Map Datum: Indan 1960

**ទ្រង់ទ្រាយ 1:10,000**  
 0 200  
 Meters

**ផែនទីទ្រូតមហាគមន៍ទ្រូតកង្ការ ឃុំទ្រូតកង្ការ ស្រុកកង្ការឃុំ ខេត្តកំពត**

**Prek Thnaot Forest Community Mapping Prek Thnaot Commune Teuk Chhou District Kampot Province.**



- សញ្ញាសម្គាល់**
- ទីរួមឃុំ/ឃុំរដ្ឋបាល
  - ~ ព្រំប្រទល់ស្រុក
  - ~ ព្រំប្រទល់ស្រុក
  - ~ ព្រំប្រទល់ឃុំ
  - ~ ផ្លូវថ្នល់
  - ~ ផ្លូវថ្នល់
  - ព្រំប្រទល់ប្រទេស
- តំបន់ព្រៃឈើ ៣០០៧
- ព្រៃស្រោច
  - ព្រៃកាត់ក្នុងតំបន់
  - ព្រៃធម្មតា
  - ព្រៃស្រែក
  - ព្រៃស្រែក

**ទ្រូតកង្ការ** 1:50,000

0 1,000 Meters

Coordinate Systems  
Zone: 48P  
Projection: UTM  
Map Datum: Indian 1960

ឧបសម្ព័ន្ធ ២ ៖ ប្រាប់ប្រកាសលេខ ១២១១ ជាការគណនាចុះថ្ងៃទី ១៤ ខែ ធ្នូ ឆ្នាំ ២០១១

ទីតាំងព្រៃសហគមន៍ក្នុងខេត្តកំពត

លរ	ឈ្មោះសហគមន៍ ព្រៃឈើ	ផ្ទៃដី (ហិកតា)	ចំណុចនិយាមកា ទីតាំងព្រៃសហគមន៍				ចំនួន ភូមិ	ឈ្មោះ ឃុំ	ឈ្មោះ ស្រុក	ផ្នែករដ្ឋបាល ព្រៃឈើ
១	ភ្នំទទឹប	៧២៣	433162-1174803 433146-1174799 432947-1174766 432824-1174748 432581-1174693 A43771-1177977 431665-1177013	431901-1177717 432080-1177580 432404-1177554 432742-1177686 432991-1177788 433563-1177962 B434890-1175467	434272-1177146 434241-1176971 434158-1176936 434109-1176763 434765-1176504 435075-1176072 C432499-1174674	434586-1175360 434184-1175189 433802-1174998 433196-1174861 433162-1174803 431979-1177152 D431576-1177644	៣	ស្រែវាខាងត្បូង	ជងទង់	កែប
២	ភ្នំគបជួង	១២១	423556-1186283 423573-1186067 423615-1185905 423646-1185547 A422930-1185905 423719-1185388 423753-1185288 423792-1185177 423854-1185051 423211-1186563 423295-1186488 423420-1186466	423892-1184944 423871-1184846 423845-1184750 423831-1184655 423791-1184559 423701-1184429 B423772-1185496 423547-1184465 423005-1185695 C423613-1184399 D422935-1185805 423556-1186283	423493-1184533 423447-1184618 423385-1184702 423342-1184796 423340-1184937 423297-1185038 423280-1185145 423248-1185260 423214-1185354 423105-1185626 423115-1186606 423493-1186384	422940-1185999 422964-1186103 422927-1186208 422860-1186285 422830-1186379 422789-1186463 422764-1186571 422760-1186671 422830-1186717 422933-1186690 423029-1186659	១	ព្រៃជួង	ទឹកឈូ	កែប
៣	ប្រោះកង្កែប	៧៥	A412461-1183809 412672-1183754 412905-1183761 412461-1183809	B413878-1182457 413457-1182727 413201-1182926 D412110-1183734	413217-1183268 413073-1183104 413044-1182963	412804-1182961 C412409-1182998 412214-1183261	២	ព្រៃឃុំ	ទឹកឈូ	កែប



Handwritten mark or signature.



លរ	ឈ្មោះសហគមន៍ ព្រៃឈើ	ផ្ទៃដី (ហិកតា)	ចំណុចនិយាមកា ទីតាំងព្រៃសហគមន៍				ចំនួន ភូមិ	ឈ្មោះ ឃុំ	ឈ្មោះ ស្រុក	ផ្នែករដ្ឋបាល ព្រៃឈើ
៤	ព្រៃកន្តោត	១.០០៧	388712-1171031 389846-1170748 391192-1170994 <b>A384045-1174392</b> 392836-1170831 392796-1170722 392754-1170663 392696-1170607 392664-1170576 392635-1170456	392652-1170242 392574-1170158 392488-1170123 392394-1170067 392341-1169969 392297-1169854 392231-1169754 392146-1169680 392099-1169610 392652-1170347	392057-1169525 392060-1169412 392050-1169358 392023-1169269 391996-1169233 391925-1169185 391818-1169136 391772-1169122 391709-1169119 391661-1169100	390328-1169442 389020-1169876 387500-1170508 <b>B392841-1170898</b> <b>C391633-1169041</b> 387278-1171618 387600-1171464 388712-1171031 <b>D383956-1173455</b>	៤	ព្រៃកន្តោត	ទឹកល្អ	កែប
សរុប		១.៧៣៦				១០	០៤	០២	០១	

✓

